



ПРИКАЗ

23.09.2019

БОЕРЫК

№

106-П

Казан шәһәрәндә урнашкан
федераль әһәмияткә ия мэдәни
мирас объектлары чикләрен
раслау турында.

2002 елның 25 июнендәге 73-ФЗ номерлы «Россия Федерациясе халыкларының мэдәни мирас объектлары (тарихи һәм мэдәни ядкәрләр) турында»гы федераль закон, 2005 елның 1 апрелендәге 60-ТРЗ номерлы «Татарстан Республикасында мэдәни мирас объектлары турында» Татарстан Республикасы Законы нигезендә, федераль әһәмияттәге мэдәни мирас объектларын һәм, аерым жайга салу объектлары буларак, аларның территорияләрен саклау һәм дәүләт тарафыннан саклау максатларында, **боерам:**

1. Бу боерыкка 1нче кушымта нигезендә Казан шәһәре территориясендә урнашкан федераль әһәмияткә ия мэдәни мирас объектлары территорияләре чикләрен расларга.

2. Бу боерыкка 2нче кушымта нигезендә Казан шәһәре территориясендә урнашкан федераль әһәмияткә ия мэдәни мирас объектлары территорияләреннән файдалану режимын расларга.

3. Боерыкның үтәлешен тикшереп торуну үз өстемдә калдырам.

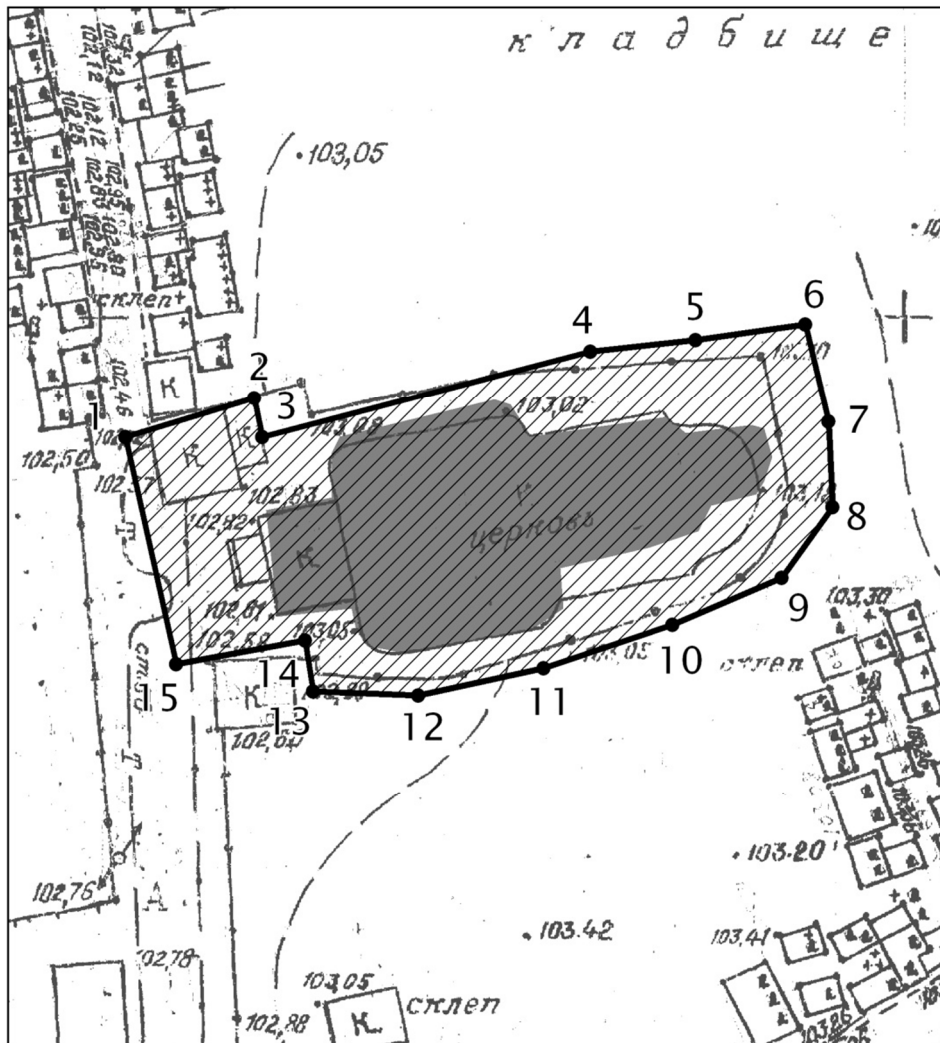
Рәис

И.Н.Гущин

Татарстан Республикасы мәдәни
мирас объектларын саклау
комитетының «23» 09.2019
№ 106-П боерыгына 1 нче
кушымта

Казан шәһәре территориясендә урнашкан федераль әһәмияткә ия мәдәни мирас
объектларының территорияләре **ЧИКЛӘРЕ**

1. Казан шәһәре, Николай Ершов урамы, 25нче йорт адресы (Арча зираты)
урнашкан «Ярославль Изгеләре чиркәве, 1796 ел» федераль әһәмияткә ия
мәдәни мирас объекты территориясе чикләре **картасы (схемасы)**



Условные обозначения:

- объект культурного наследия
- территория объекта культурного наследия

Мәдәни мирас объектының топографик планы

Казан шәһәре, Николай Ершов урамы, 25нче йорт адресы (Арча зираты) урнашкан
«Ярославль Изгеләре чиркәве, 1796 ел» федераль әһәмияткә ия мәдәни мирас
объекты территориясе чикләренә **картографик тасвирламасы**

Федераль әһәмияттәге мәдәни мирас объекты территориясе чикләре түбәндәгечә уза.:

көнъяк-көнбатыш өлеше: эчке чиге буйлап (1-5 - борылыш нокталары)

төнъяк-көнбатыш өлеше: эчке чиге буйлап (1,2,3,4,5 - борылыш нокталары)

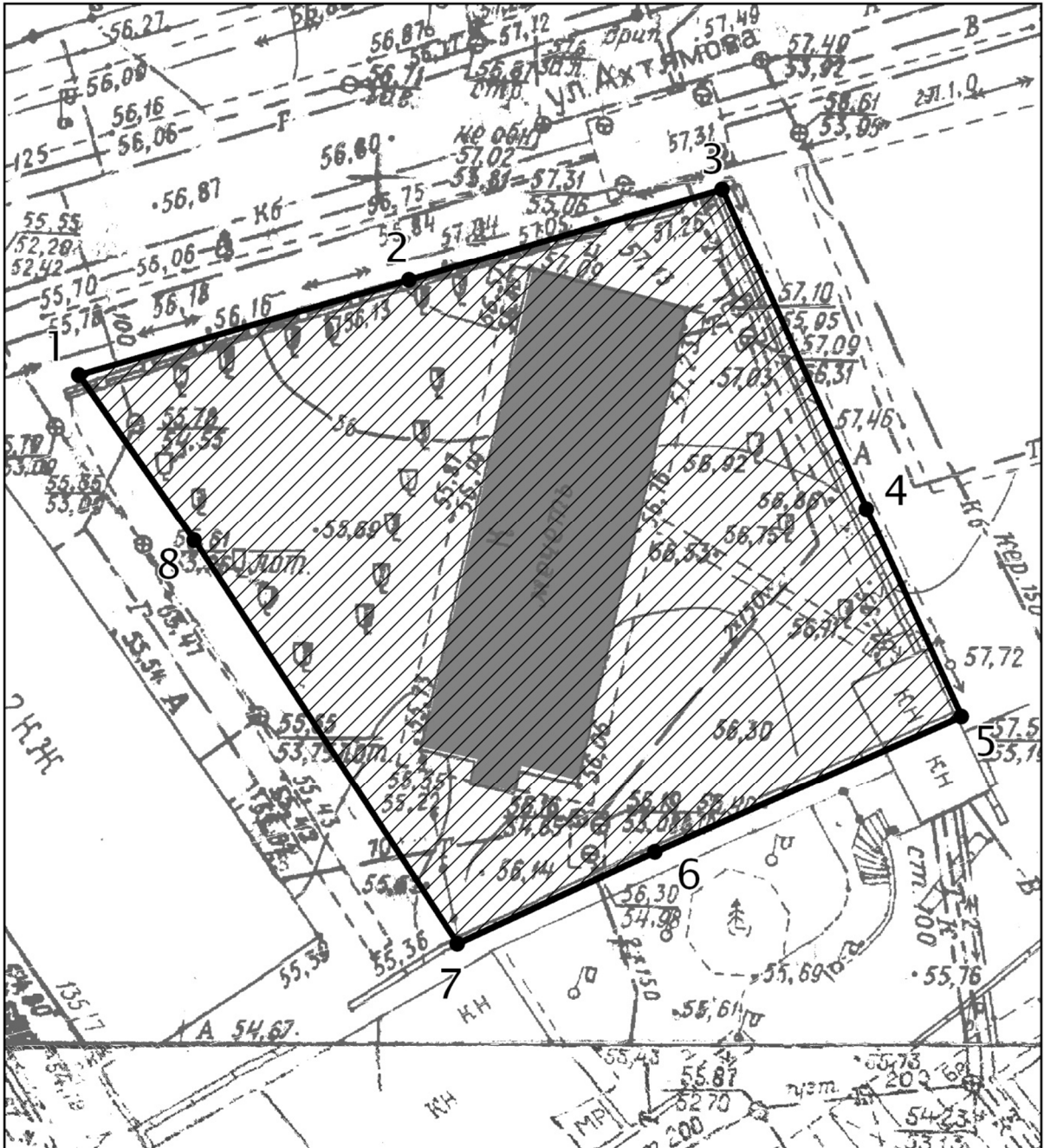
төнъяк-көнчыгыш өлеше: эчке чиге буйлап (6,7,8,9 - борылыш нокталары)

көнъяк-көнчыгыш өлеше: эчке чиге буйлап (15-14-12-11-10-9- борылыш нокталары).


Казан шәһәре, Николай Ершов урамы, 25нче йорт адресы (Арча зираты) урнашкан
«Ярославль Изгеләре чиркәве, 1796 ел» федераль әһәмияткә ия мәдәни мирас
объекты территориясе чикләренә **борылыш нокталары таблицасы**


Жирле координаталар системасында нокталарның координатасы (МСК-16)			1984 елгы Бөтендөнья геодезик координаталар системасында нокталарның координаталары (WGS-84)	
№	X	Y	төнъяк киңлек В	көнчыгыш озынлык L
1.	476312,83	1307844,53	55° 47' 38.76"	49° 09' 24.31"
2.	476315,32	1307852,54	55° 47' 38.84"	49° 09' 24.77"
3.	476312,85	1307853,07	55° 47' 38.76"	49° 09' 24.80"
4.	476318,14	1307873,44	55° 47' 38.93"	49° 09' 25.97"
5.	476319,08	1307880,06	55° 47' 38.96"	49° 09' 26.35"
6.	476320,02	1307886,86	55° 47' 38.99"	49° 09' 26.74"
7.	476313,84	1307888,26	55° 47' 38.79"	49° 09' 26.82"
8.	476308,58	1307888,62	55° 47' 38.62"	49° 09' 26.84"
9.	476304,25	1307885,49	55° 47' 38.48"	49° 09' 26.66"
10.	476301,14	1307878,53	55° 47' 38.38"	49° 09' 26.26"
11.	476298,65	1307870,52	55° 47' 38.30"	49° 09' 25.80"
12.	476296,78	1307862,85	55° 47' 38.24"	49° 09' 25.36"
13.	476297,08	1307856,23	55° 47' 38.25"	49° 09' 24.98"
14.	476300,17	1307855,70	55° 47' 38.35"	49° 09' 24.95"
15.	476298,61	1307847,69	55° 47' 38.30"	49° 09' 24.49"

2. Казан шәһәре, Әхтәмов урамы, 7нче йорт адресы буенча урнашкан “Борнай мәчете манарасы” федераль әһәмияткә ия мәдәни мирас объекты территориясе чикләренәң картасы (схемасы)



Условные обозначения:

 объект культурного наследия

 территория объекта культурного наследия

Мәдәни мирас объектының топографик планы

Казан шәһәре, Әхтәмөв урамы, 7нче йорт адресы буенча урнашкан “Борнай мәчете манарасы” федераль әһәмияткә ия мәдәни мирас объекты территориясе чикләренең **картографик тасвирламасы**

Федераль әһәмияткә ия мәдәни мирас объекты территориясе чикләре тۈбәндәгечә уза:

көнъяк-көнбатыш өлеше: Әхтәмөв урамыннан, жир участогының ян чиге буйлап (1-8-7 борылыш нокталары);

төнъяк-көнбатыш өлеше: Әхтәмөв урамы буенча, кызыл линия буенча, жир кишәрлегенең алгы чиге буйлап (1-3 борылыш нокталары);

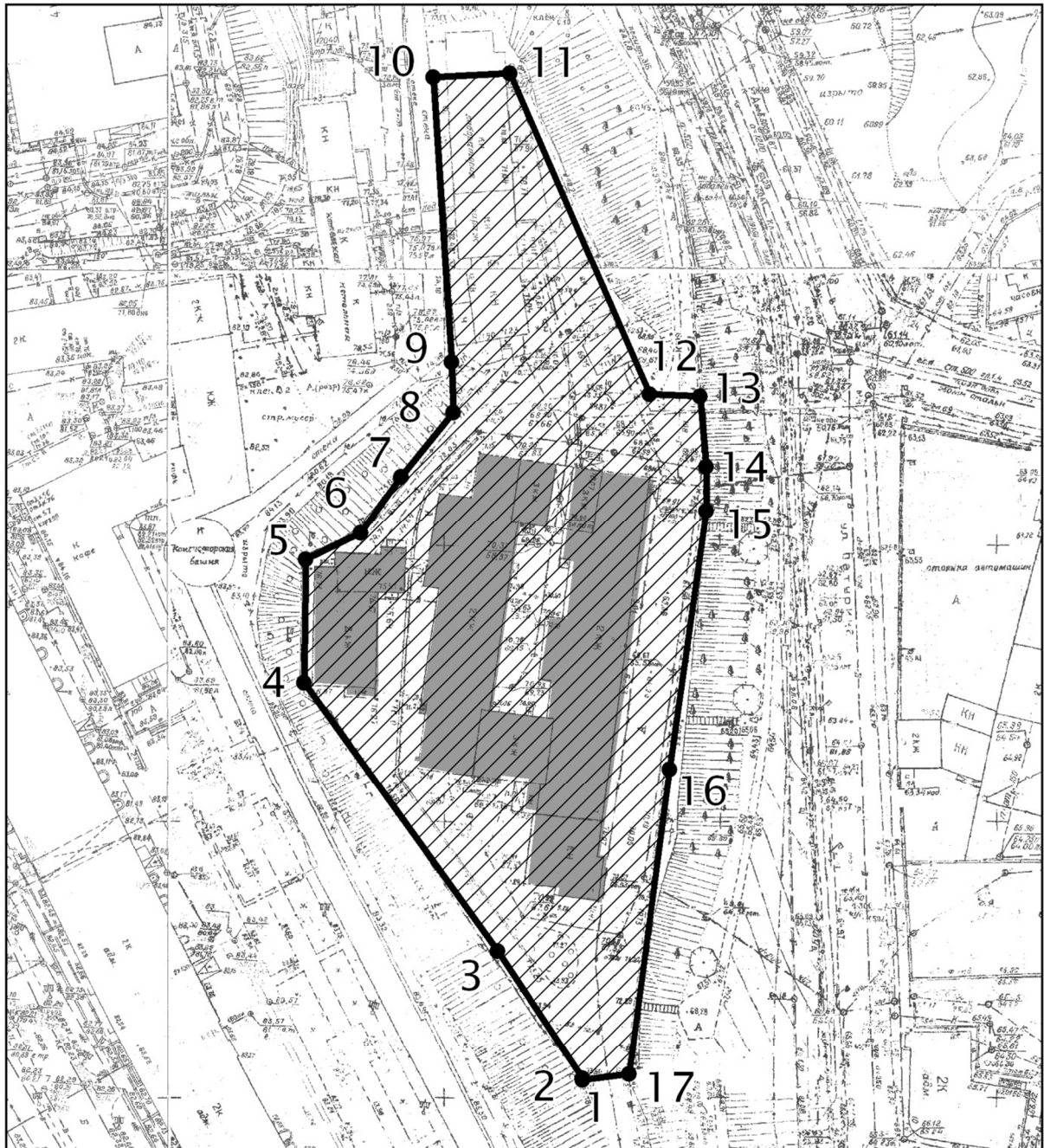
төнъяк-көнчыгыш өлеше: Әхтәмөв урамыннан, жир участогының ян чиге буйлап (3-4-5 нче борылыш нокталары);

көнъяк-көнчыгыш өлеше: жир кишәрлегенең квартал эче чиге буйлап (5-6-7 борылыш нокталары).


Казан шәһәре, Әхтәмөв урамы, 7нче йорт адресы буенча урнашкан “Борнай мәчете манарасы” федераль әһәмияткә ия мәдәни мирас объекты территориясе чикләренең **борылыш нокталары таблицасы**


Жирле координаталар системасында нокталарның координатасы (МСК-16)			1984 елгы Бөтендөнья геодезик координаталар системасында нокталарның координаталары (WGS-84)	
№	X	Y	төнъяк киңлек В	көнчыгыш озынлык L
1.	474156,25	1305328,22	55° 46' 29.15"	49° 06' 59.74"
2.	474161,53	1305347,21	55° 46' 29.32"	49° 07' 00.83"
3.	474166,81	1305365,16	55° 46' 29.49"	49° 07' 01.86"
4.	474148,57	1305373,55	55° 46' 28.90"	49° 07' 02.34"
5.	474136,51	1305378,97	55° 46' 28.51"	49° 07' 02.65"
6.	474128,76	1305361,37	55° 46' 28.26"	49° 07' 01.64"
7.	474123,49	1305350,05	55° 46' 28.09"	49° 07' 00.99"
8.	474146,67	1305334,86	55° 46' 28.84"	49° 07' 00.12"

3. Казан шәһәре, Батурин урамы, 7нче йорт адресы буенча урнашкан “Сөрген төрмәсе бинасы, анда себер сөргененә барган вакытта декабристларны тотканнар” федераль әһәмияткә ия мәдәни мирас объектлары территориясе чикләре картасы (схемасы)



Условные обозначения:

 объект культурного наследия

 территория объекта культурного наследия

Мәдәни мирас объектынның топографик планы

Казан шәһәре, Батурин урамы, 7нче йорт адресы буенча урнашкан “Сөрген төрмәсе бинасы, анда себер сөргененә барган вакытта декабристларны тотканнар” федераль әһәмияткә ия мәдәни мирас объектлары территориясе чикләре **картографик тасвирламасы**

Федераль әһәмияткә ия мәдәни мирас объекты территориясе чикләре түбәндәгечә уза:

көнъяк өлеше: жир кишәрлеге чиге буйлап (1-17 борылыш нокталары);

төнъяк өлеше: жир кишәрлеге чиге буйлап (10-11 нче борылыш нокталары);

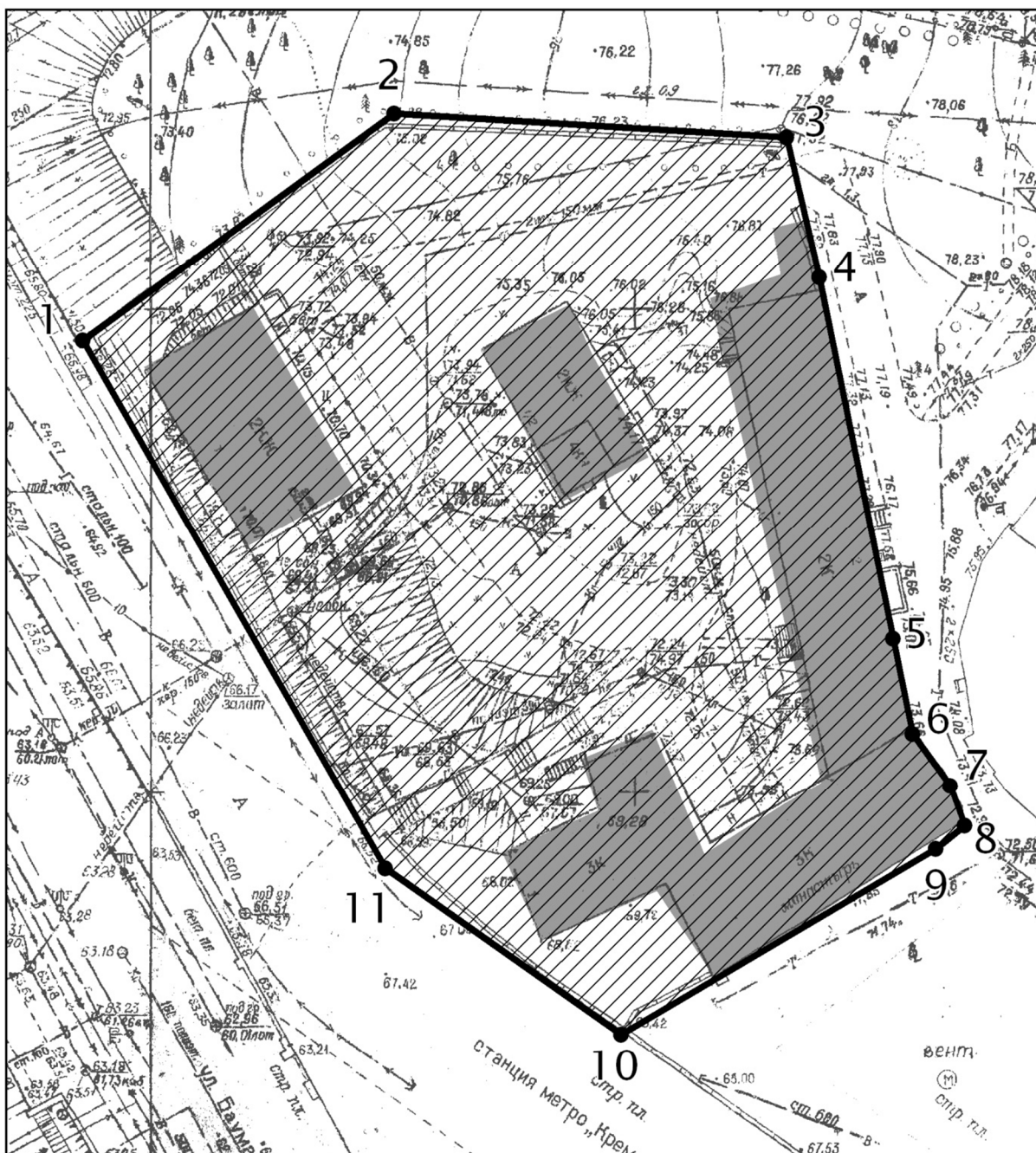
көнчыгыш өлеше: жир участогы чиге буйлап (11-12-13-14-15-16-17 борылыш нокталары);

көнбатыш өлеше: жир кишәрлеге чиге буйлап (1-2-3-4-5-6-7-8-9-10 борылыш нокталары)

Казан шәһәре, Батурин урамы, 7нче йорт адресы буенча урнашкан “Сөрген төрмәсе бинасы, анда себер сөргененә барган вакытта декабристларны тотканнар” федераль әһәмияткә ия мәдәни мирас объектлары территориясе чикләренең **борылыш нокталары таблицасы**

Жирле координаталар системасында нокталарның координатасы (МСК-16)			1984 елгы Бөтендөнья геодезик координаталар системасында нокталарның координаталары (WGS-84)	
№	X	Y	төнъяк киңлек В	көнчыгыш озынлык L
1.	476720,15	1304817,65	55° 47' 52.07"	49° 06' 30.61"
2.	476720,46	1304817,65	55° 47' 52.08"	49° 06' 30.61"
3.	476743,64	1304802,30	55° 47' 52.83"	49° 06' 29.73"
4.	476792,15	1304767,23	55° 47' 54.40"	49° 06' 27.72"
5.	476814,42	1304767,55	55° 47' 55.12"	49° 06' 27.74"
6.	476819,07	1304777,30	55° 47' 55.27"	49° 06' 28.30"
7.	476829,60	1304784,61	55° 47' 55.61"	49° 06' 28.72"
8.	476841,05	1304794,18	55° 47' 55.98"	49° 06' 29.27"
9.	476850,33	1304793,82	55° 47' 56.28"	49° 06' 29.25"
10.	476901,97	1304790,46	55° 47' 57.95"	49° 06' 29.06"
11.	476902,61	1304804,39	55° 47' 57.97"	49° 06' 29.86"
12.	476844,49	1304829,54	55° 47' 56.09"	49° 06' 31.30"
13.	476844,19	1304838,77	55° 47' 56.08"	49° 06' 31.83"
14.	476831,20	1304839,83	55° 47' 55.66"	49° 06' 31.89"
15.	476823,47	1304839,84	55° 47' 55.41"	49° 06' 31.89"
16.	476776,45	1304833,27	55° 47' 53.89"	49° 06' 31.51"
17.	476721,39	1304826,02	55° 47' 52.11"	49° 06' 31.09"

4. Казан шәһәре, Бауман урамы, 1\2 адресы буенча урнашкан “Введения чиркәве, Иван монастыреның колоколъяны һәм яшәү корпуслары” федераль әһәмияткә ия мәдәни мирас объекты территориясе чикләре картасы (схемасы)



Условные обозначения:

- объект культурного наследия
- территория объекта культурного наследия

Мәдәни мирас объектынның топографик планы

Казан шәһәре, Бауман урамы, 1\2 адресы буенча урнашкан “Введения чиркәве, Иван монастыреның колоколльнясы һәм яшәү корпуслары” федераль әһәмияткә ия мәдәни мирас объекты территориясе чикләре **картографик тасвирламасы**

Федераль әһәмияттәге мәдәни мирас объекты территориясе чикләре түбәндәгечә уза:

көнъяк-көнбатыш өлеше: Бауман урамы буенча, монастырь киртәсе буенда (1-11-10 борылыш нокталары);

төнъяк-көнбатыш өлеше: Бауман урамыннан, монастырь киртәсе буйлап (1-2-3 борылыш нокталары);

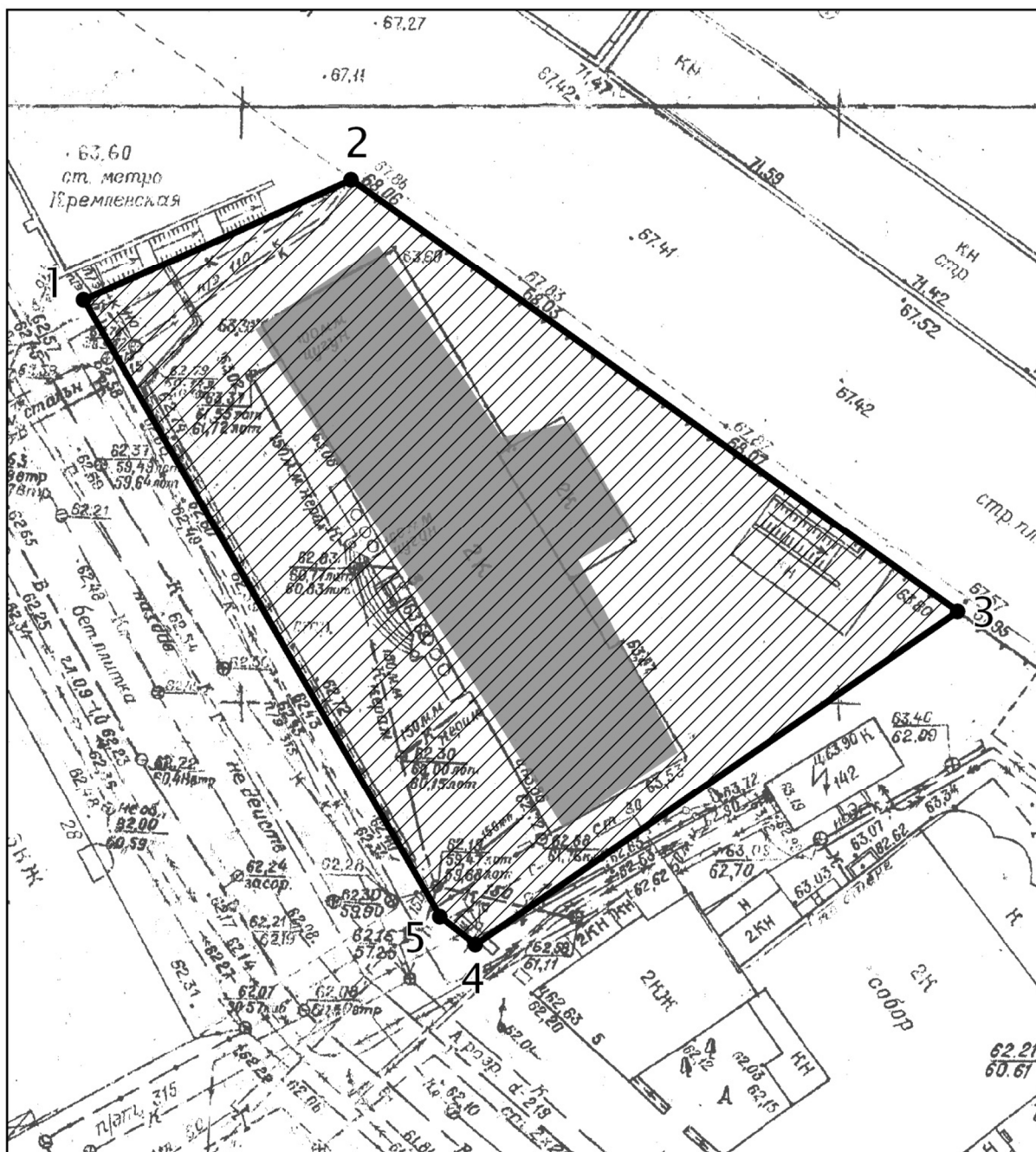
төнъяк-көнчыгыш өлеше: Кремль урамыннан, туганнар корпусы һәм чиркәү диварлары буенда (3-4-5-6-7-8 борылыш нокталары);

көнъяк-көнчыгыш өлеше: Бауман урамыннан, монастырь киртәсе буйлап (10-9-8 борылыш нокталары).

Казан шәһәре, Бауман урамы, 1\2 адресы буенча урнашкан “Введения чиркәве, Иван монастыреның колоколльнясы һәм яшәү корпуслары” федераль әһәмияткә ия мәдәни мирас объекты территориясе чикләренең **борылыш нокталары таблицасы**

Жирле координаталар системасында нокталарның координатасы (МСК-16)			1984 елгы Бөтендөнья геодезик координаталар системасында нокталарның координаталары (WGS-84)	
№	X	Y	төнъяк киңлек В	көнчыгыш озынлык L
1.	476463,67	1304735,87	55° 47' 43.78"	49° 06' 25.90"
2.	476487,21	1304768,08	55° 47' 44.54"	49° 06' 27.75"
3.	476484,78	1304808,50	55° 47' 44.46"	49° 06' 30.07"
4.	476470,25	1304811,83	55° 47' 43.99"	49° 06' 30.26"
5.	476432,84	1304819,71	55° 47' 42.78"	49° 06' 30.71"
6.	476422,94	1304821,63	55° 47' 42.46"	49° 06' 30.82"
7.	476417,69	1304825,47	55° 47' 42.29"	49° 06' 31.04"
8.	476413,67	1304827,05	55° 47' 42.16"	49° 06' 31.13"
9.	476411,19	1304824,09	55° 47' 42.08"	49° 06' 30.96"
10.	476391,98	1304791,53	55° 47' 41.46"	49° 06' 29.09"
11.	476408,97	1304767,12	55° 47' 42.01"	49° 06' 27.69"

5. Казан шәһәре, Бауман урамы, 3нче йорт адресы буенча урнашкан “Шәһәр магистраты бинасы, 1780 ел, XIX гасыр, арх.Шмидт А.К” федераль әһәмияткә ия мәдәни мирас объекты территориясе чикләре картасы (схемасы)



Условные обозначения:

- объект культурного наследия
- территория объекта культурного наследия

Мәдәни мирас объектынның топографик планы

Казан шәһәре, Бауман урамы, 3нче йорт адресы буенча урнашкан “Шәһәр магистраты бинасы, 1780 ел, XIX гасыр, арх.Шмидт А.К” федераль әһәмияткә ия мәдәни мирас объекты территориясе чикләре **картографик тасвирламасы**

Федераль әһәмияттәге мәдәни мирас объекты территориясе чикләре түбәндәгечә уза:

көнъяк-көнбатыш өлеше: Бауман урамы буенча кызыл линия буенча, жир участогының алгы чиге буйлап (1-5-4 нче борылыш нокталары);

төнъяк-көнбатыш өлеше: Бауман урамынан Профсоюз урамына кадәр жир кишәрлегенәң ян чиге буйлап (1-2 нче борылыш нокталары);

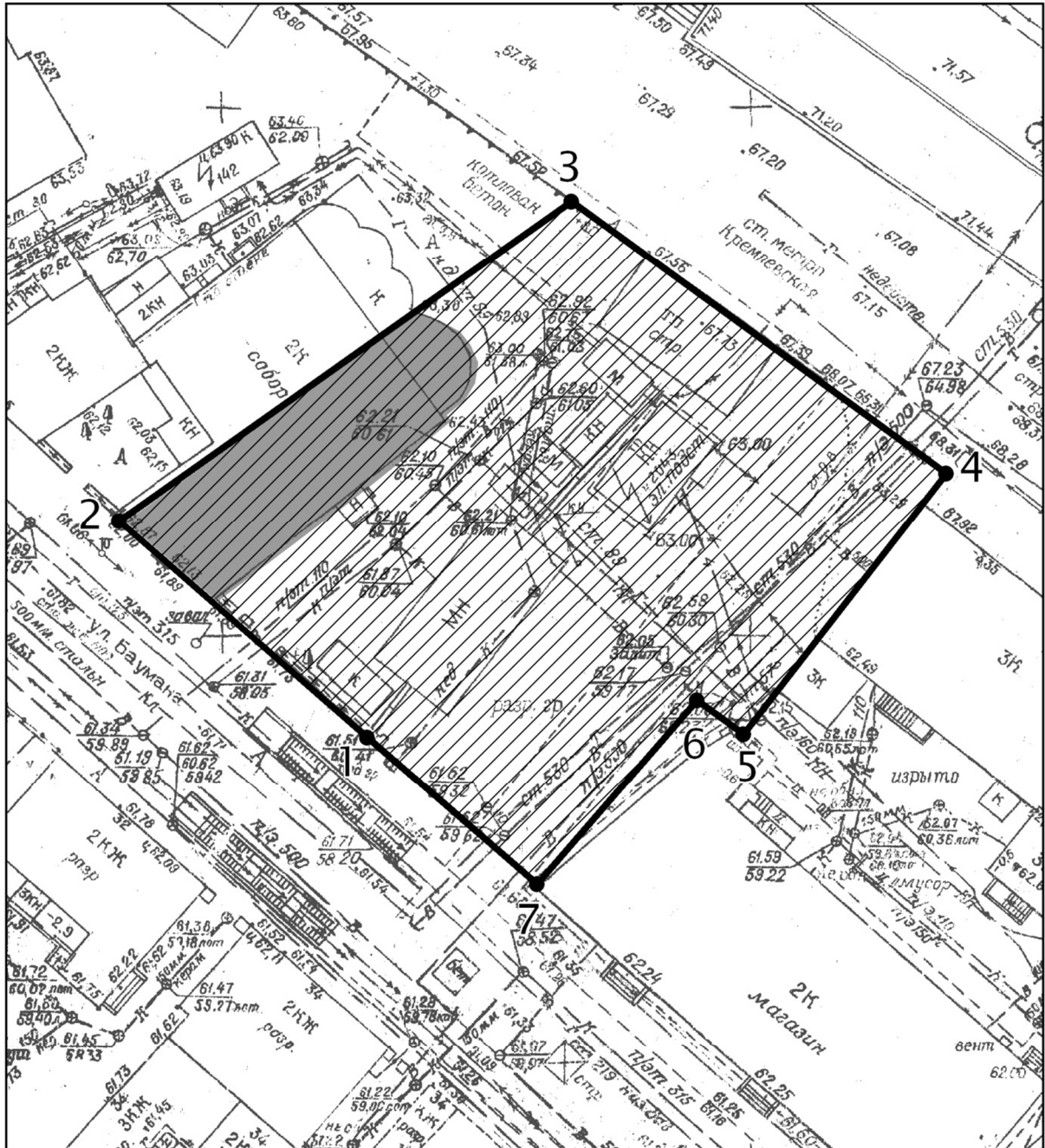
төнъяк-көнчыгыш өлеше: Профсоюз урамы буенча кызыл линия буенча жир участогының алгы чиге буйлап (2-3 нче борылыш нокталары);

көнъяк-көнчыгыш өлеше: Профсоюз урамынан Бауман урамына кадәр жир участогының ян чиге буйлап (3-4 нче борылыш нокталары).

Казан шәһәре, Бауман урамы, 3нче йорт адресы буенча урнашкан “Шәһәр магистраты бинасы, 1780 ел, XIX гасыр, арх.Шмидт А.К” федераль әһәмияткә ия мәдәни мирас объекты территориясе чикләренәң **борылыш нокталары таблицасы**

Жирле координаталар системасында нокталарның координатасы (МСК-16)			1984 елгы Бөтендөнья геодезик координаталар системасында нокталарның координаталары (WGS-84)	
№	X	Y	төнъяк киңлек В	көнчыгыш озынлык L
1.	476350,84	1304779,72	55° 47' 40.13"	49° 06' 28.41"
2.	476360,76	1304802,19	55° 47' 40.45"	49° 06' 29.70"
3.	476324,63	1304852,93	55° 47' 39.28"	49° 06' 32.61"
4.	476296,75	1304812,54	55° 47' 38.38"	49° 06' 30.29"
5.	476298,91	1304809,57	55° 47' 38.45"	49° 06' 30.12"

6. Казан шәһәре, Бауман урамы, 5нче йорт адресы буенча урнашкан (РСФСР Министрлар Советының 1974 елдагы 624нче карары нигезендә Казан шәһәре, Бауман урамы, 3нче йорт) “Никола-Нисская чиркәве” федераль әһәмияткә ия мәдәни мирас объекты территориясе чикләре картасы (схемасы)



Условные обозначения:

- объект культурного наследия
- территория объекта культурного наследия

Мәдәни мирас объектының топографик планы

Казан шәһәре, Бауман урамы, 5нче йорт адресы буенча урнашкан (РСФСР Министрлар Советының 1974 елдагы 624нче карары нигезендә Казан шәһәре, Бауман урамы, 3нче йорт) “Николо-Нисская чиркәве” федераль әһәмияткә ия мәдәни мирас объекты территориясе чикләренә **картографик тасвирламасы**

Федераль әһәмияттәге мәдәни мирас объекты территориясе чикләре түбәндәгечә уза:

көнъяк-көнбатыш өлеше: Бауман урамы буенча, Николо-Нисская чиркәве дивары (төп керү юлы) буенда, аннары койма буйлап кварталның тирәнге борылышына кадәр, аннары төзелешне жайга салу линиясе буенча уртақ жир участогы чикләренә кадәр (Бауман ур., 7) (2-1-7 нче борылыш нокталары);

төнъяк-көнбатыш өлеше: Бауман урамынан квартал тирәнлегә Профсоюз урамына кадәр (2-3 нче борылыш нокталары);

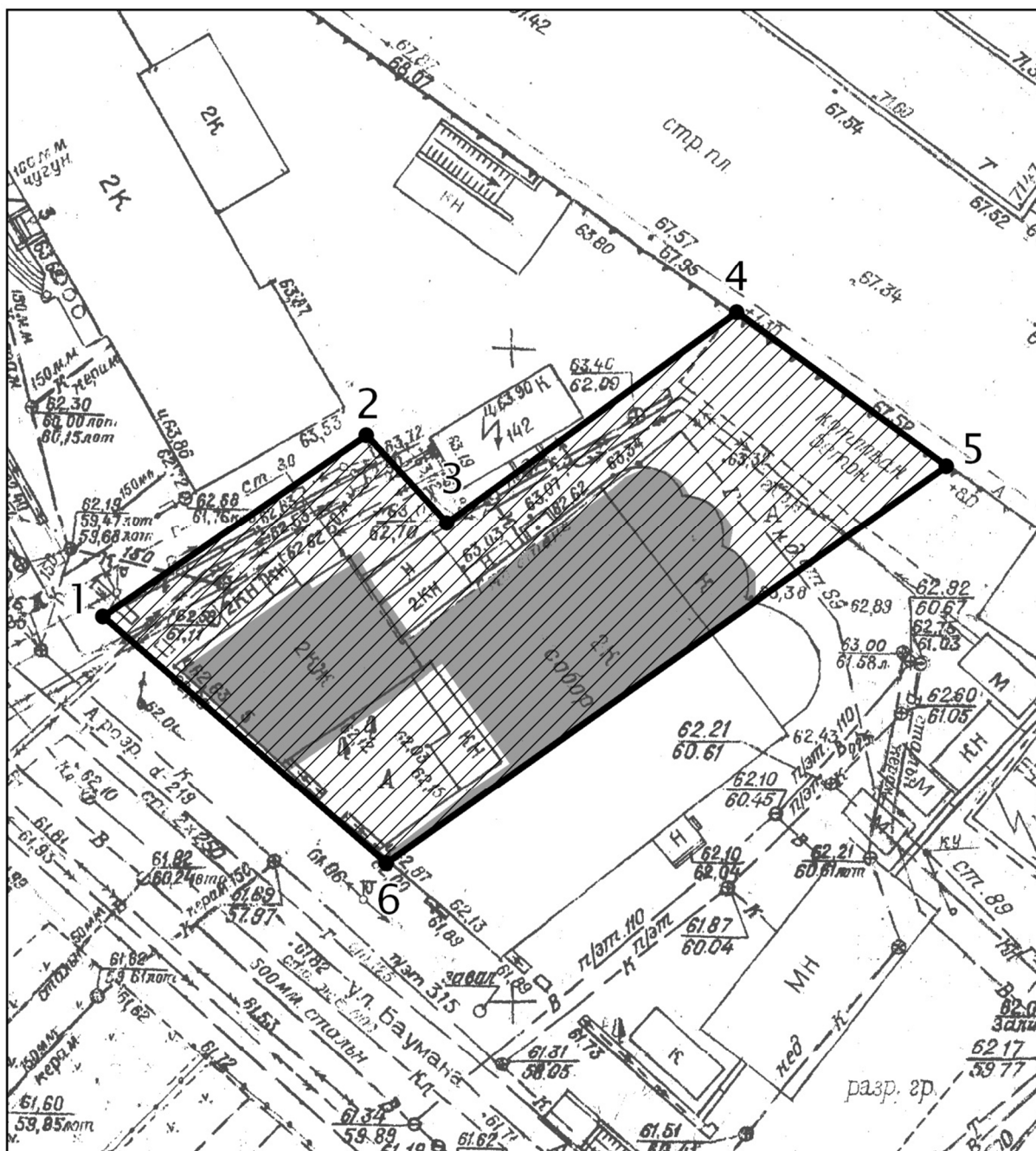
төнъяк-көнчыгыш өлеше: Профсоюз урамы буенча койма буенда (3-4 борылыш нокталары);

көнъяк-көнчыгыш өлеше: Бауман урамынан квартал тирәнлегә Профсоюз урамына кадәр (7-6-5-4 борылыш нокталары).

Казан шәһәре, Бауман урамы, 5нче йорт адресы буенча урнашкан (РСФСР Министрлар Советының 1974 елдагы 624нче карары нигезендә Казан шәһәре, Бауман урамы, 3нче йорт) “Николо-Нисская чиркәве” федераль әһәмияткә ия мәдәни мирас объекты территориясе чикләренә **борылыш нокталары таблицасы**

Жирле координаталар системасында нокталарның координатасы (МСК-16)			1984 елгы Бөтендөнья геодезик координаталар системасында нокталарның координаталары (WGS-84)	
№	X	Y	төнъяк киңлек В	көнчыгыш озынлык L
1.	476257,52	1304856,83	55° 47' 37.11"	49° 06' 32.83"
2.	476277,91	1304833,46	55° 47' 37.77"	49° 06' 31.49"
3.	476308,26	1304876,12	55° 47' 38.75"	49° 06' 33.94"
4.	476282,63	1304911,52	55° 47' 37.92"	49° 06' 35.97"
5.	476257,87	1304892,38	55° 47' 37.12"	49° 06' 34.87"
6.	476260,96	1304888,02	55° 47' 37.22"	49° 06' 34.62"
7.	476243,62	1304872,88	55° 47' 36.66"	49° 06' 33.75"

7. Казан шәһәре, Бауман урамы, 5нче йорт адресы буенча урнашкан (РСФСР Министрлар Советының 1974 елдагы 624нче карары нигезендә Казан шәһәре, Бауман урамы, 3нче йорт) “Колокольнялы Николо-Нисская чиркәве, 1703 ел” федераль әһәмияткә ия мәдәни мирас объекты территориясе чикләренәң картасы (схемасы)



Условные обозначения:

- объект культурного наследия
- территория объекта культурного наследия

Мәдәни мирас объектының топографик планы

Казан шәһәре, Бауман урамы, 5нче йорт адресы буенча урнашкан (РСФСР Министрлар Советының 1974 елдагы 624нче карары нигезендә Казан шәһәре, Бауман урамы, 3нче йорт) “Колокольнялы Николо-Нисская чиркәве, 1703 ел” федераль әһәмияткә ия мәдәни мирас объекты территориясе чикләренен

картографик тасвирламасы

Федераль әһәмияткәге мәдәни мирас объекты территориясе чикләре түбәндәгечә уза:

көнъяк-көнбатыш өлеше: Бауман урамы буенча кызыл линия буенча жир кишәрлегенен алгы чиге буйлап (1-6 борылыш нокталары);

төнъяк-көнбатыш өлеше: Бауман урамынан Профсоюз урамына кадәр жир кишәрлегенен Ян чиге буйлап (1-2-3-4 нче борылыш нокталары);

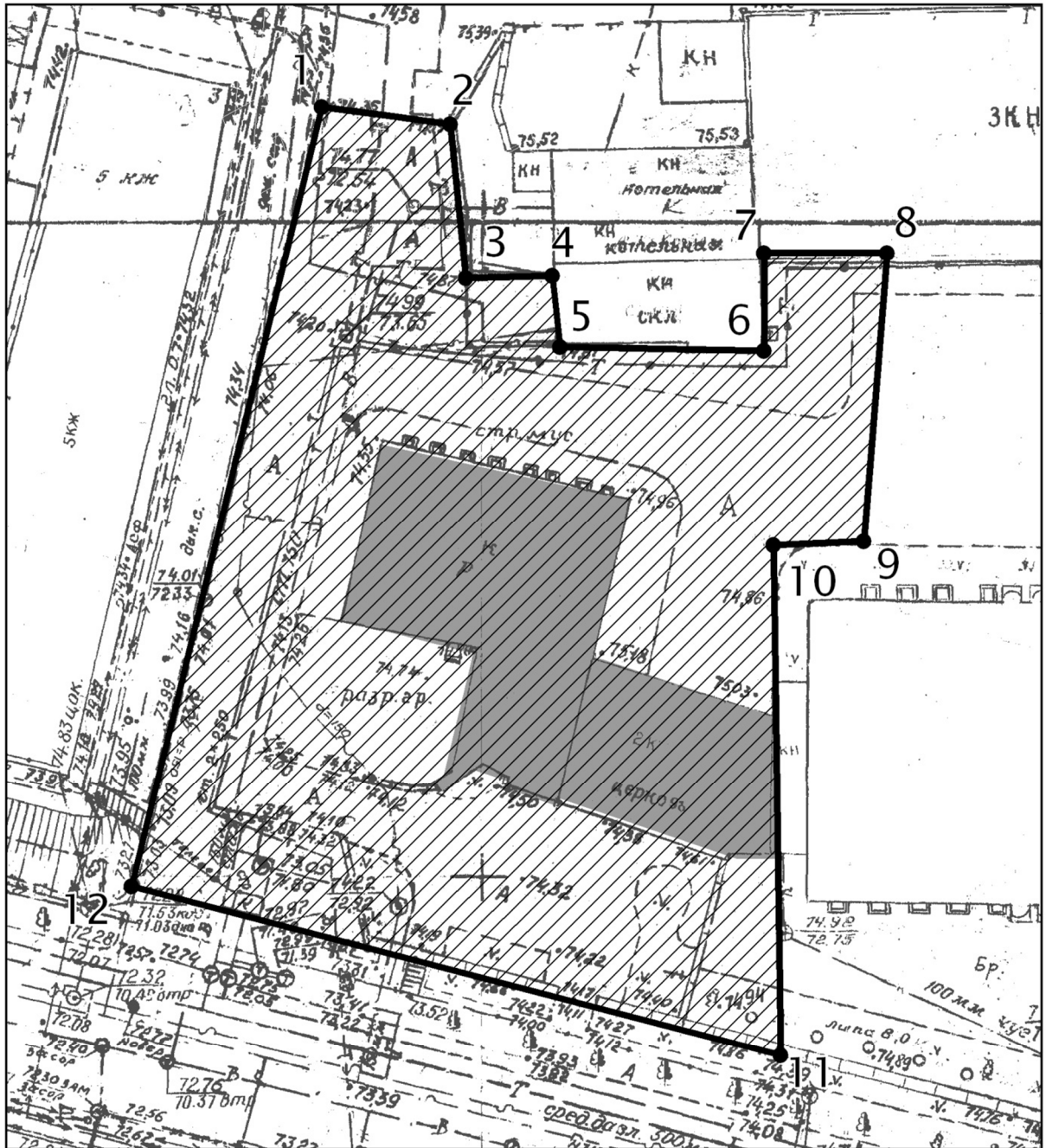
төнъяк-көнчыгыш өлеше: Профсоюз урамы буенча кызыл линия буенча жир участогының алгы чиге буйлап (4-5 нче борылыш нокталары);

көнъяк-көнчыгыш өлеше: Бауман урамынан Профсоюз урамына кадәр жир участогының Ян чиге буйлап (6-5 нче борылыш нокталары).


Казан шәһәре, Бауман урамы, 5нче йорт адресы буенча урнашкан (“Колокольнялы Николо-Нисская чиркәве, 1703 ел” федераль әһәмияткә ия мәдәни мирас объекты территориясе чикләренен **борылыш нокталары таблицасы**


Жирле координаталар системасында нокталарның координатасы (МСК-16)			1984 елгы Бөтендөнья геодезик координаталар системасында нокталарның координаталары (WGS-84)	
№	X	Y	төнъяк киңлек В	көнчыгыш озынлык L
1.	476296,54	1304811,89	55° 47' 38.37"	49° 06' 30.25"
2.	476310,44	1304831,97	55° 47' 38.82"	49° 06' 31.41"
3.	476303,72	1304838,15	55° 47' 38.60"	49° 06' 31.76"
4.	476319,84	1304860,30	55° 47' 39.11"	49° 06' 33.03"
5.	476308,06	1304876,31	55° 47' 38.74"	49° 06' 33.95"
6.	476277,70	1304833,51	55° 47' 37.76"	49° 06' 31.49"

8. Казан шәһәре, Зур Кызыл урамы, 5 адресы буенча урнашкан «Софийская (надвратная) чиркәве, 17 гасыр» федераль әһәмияттәге мәдәни мирас объекты территориясе чикләре картасы (схемасы)



Условные обозначения:

 объект культурного наследия

 территория объекта культурного наследия

Мәдәни мирас объектынның топографик планы

Казан шәһәре, Зур Кызыл урамы, 5 адресы буенча урнашкан «Софийская (надвратная) чиркәве, 17 гасыр» федераль әһәмияттәге мәдәни мирас объекты территориясе чикләренә **картографик тасвирламасы**

Федераль әһәмияттәге мәдәни мирас объекты территориясе чикләре түбәндәгечә уза:

көнъяк-көнбатыш өлеше: Зур Кызыл урамы буенча, монастырь киртәсе буенда, кызыл линия буенча жир участогының алгы чиге буйлап (11-12 борылыш нокталары);

төнъяк-көнбатыш өлеше: Зур Кызыл урамынан, квартал эчендәге юл буенда, жир участогының ян чиге буйлап (борылма 12-1 нче борылыш нокталары);

төнъяк-көнчыгыш өлеше: жир кишәрлегенә квартал эчендәге чиге буйлап (1-2-3-4-5-6-7-8 борылыш нокталары);

көнъяк-көнчыгыш өлеше: Зур Кызыл урамынан, жир участогының ян чиге буйлап (11-10-9-8 борылыш нокталары).

Казан шәһәре, Зур Кызыл урамы, 5 адресы буенча урнашкан «Софийская (надвратная) чиркәве, 17 гасыр» федераль әһәмияттәге мәдәни мирас объекты территориясе чикләренә **борылыш нокталары таблицасы**

Жирле координаталар системасында нокталарның координатасы (МСК-16)			1984 елгы Бөтендөнья геодезик координаталар системасында нокталарның координаталары (WGS-84)	
№	X	Y	төнъяк киңлек В	көнчыгыш озынлык L
1.	476876,00	1305080,20	55° 47' 57.10"	49° 06' 45.69"
2.	476874,78	1305089,95	55° 47' 57.06"	49° 06' 46.25"
3.	476863,03	1305091,19	55° 47' 56.68"	49° 06' 46.32"
4.	476863,04	1305097,81	55° 47' 56.68"	49° 06' 46.70"
5.	476857,78	1305098,33	55° 47' 56.51"	49° 06' 46.73"
6.	476857,80	1305113,84	55° 47' 56.51"	49° 06' 47.62"
7.	476864,91	1305113,83	55° 47' 56.74"	49° 06' 47.62"
8.	476864,92	1305123,24	55° 47' 56.74"	49° 06' 48.16"
9.	476842,96	1305121,52	55° 47' 56.03"	49° 06' 48.06"
10.	476842,64	1305114,73	55° 47' 56.02"	49° 06' 47.67"
11.	476803,67	1305115,30	55° 47' 54.76"	49° 06' 47.70"
12.	476816,61	1305065,80	55° 47' 55.18"	49° 06' 44.86"

Казан шәһәре, Зур Кызыл урамы, 15/9нчы йорт адресы буенча урнашкан “Лихачевлар йорты, 1834 ел, арх.Пятницкий П.Г.” федераль әһәмияттәге мәдәни мирас объекты территориясе чикләренең **картографик тасвирламасы**

Федераль әһәмияттәге мәдәни мирас объекты территориясе чикләре түбәндәгечә уза:

көнъяк-көнбатыш өлеше: Зур Кызыл урамы буенча, кызыл линия буенча жир участогының алгы чиге буйлап (5-6-7-8 борылыш нокталары);

төнъяк-көнбатыш өлеше: Зур Кызыл урамынан ян чиге буйлап (8-1 нче борылыш ноктал);

төнъяк-көнчыгыш өлеше: Карл Фукс урамынан жир участогының ян чиге буйлап (борылма 2-1 нче борылыш ноктал);

көнъяк-көнчыгыш өлеше: Карл Фукс урамы буенча кызыл линия буенча жир участогының алгы чиге буйлап (2-3-4-5 борылыш нокталары).

Казан шәһәре, Зур Кызыл урамы, 15/9нчы йорт адресы буенча урнашкан “Лихачевлар йорты, 1834 ел, арх.Пятницкий П.Г.” федераль әһәмияттәге мәдәни мирас объекты территориясе чикләренең **борылыш нокталары таблицасы**

Жирле координаталар системасында нокталарның координатасы (МСК-16)			1984 елгы Бөтендөнья геодезик координаталар системасында нокталарның координаталары (WGS-84)	
№	X	Y	төнъяк киңлек В	көнчыгыш озынлык L
1.	476787,11	1305466,12	55° 47' 54.21"	49° 07' 07.84"
2.	476778,30	1305522,96	55° 47' 33.92"	49° 07' 11.10"
3.	476754,56	1305518,18	55° 47' 53.16"	49° 07' 10.82"
4.	476741,07	1305515,12	55° 47' 52.72"	49° 07' 10.65"
5.	476735,07	1305514,00	55° 47' 52.53"	49° 07' 10.58"
6.	476735,45	1305511,28	55° 47' 52.54"	49° 07' 10.43"
7.	476736,67	1305500,57	55° 47' 52.59"	49° 07' 09.81"
8.	476741,72	1305459,56	55° 47' 52.74"	49° 07' 07.46"

10. Казан шәһәре, Зур Кызыл урамы, 38нче йорт адресы буенча урнашкан
 “Дворяннар йорты, 1912 ел, арх.Олешкевич К.С.” федераль эһәмияттәге мәдәни
 мирас объекты территориясе чикләренен картасы (схемасы)



Условные обозначения:

- объект культурного наследия
- территория объекта культурного наследия

Мәдәни мирас объектының топографик планы

Казан шәһәре, Зур Кызыл урамы, 38нче йорт адресы буенча урнашкан “Дворяннар йорты, 1912 ел, арх.Олешкевич К.С.” федераль әһәмияттәге мәдәни мирас объекты территориясе чикләренә **картографик тасвирламасы**

Федераль әһәмияттәге мәдәни мирас объекты территориясе чикләре түбәндәгечә уза:

көнъяк-көнбатыш өлеше: жир кишәрлегенә квартал эчендәгә чиге буйлап (9-8-7-6 нчы борылыш нокталары)

төнъяк-көнбатыш өлеше: Зур Кызыл урамынан, квартал тирәнлегенә, Консерваториянең зур концерт залы бинасының ян фасады буенда (10-9-8-7 борылыш нокталары);

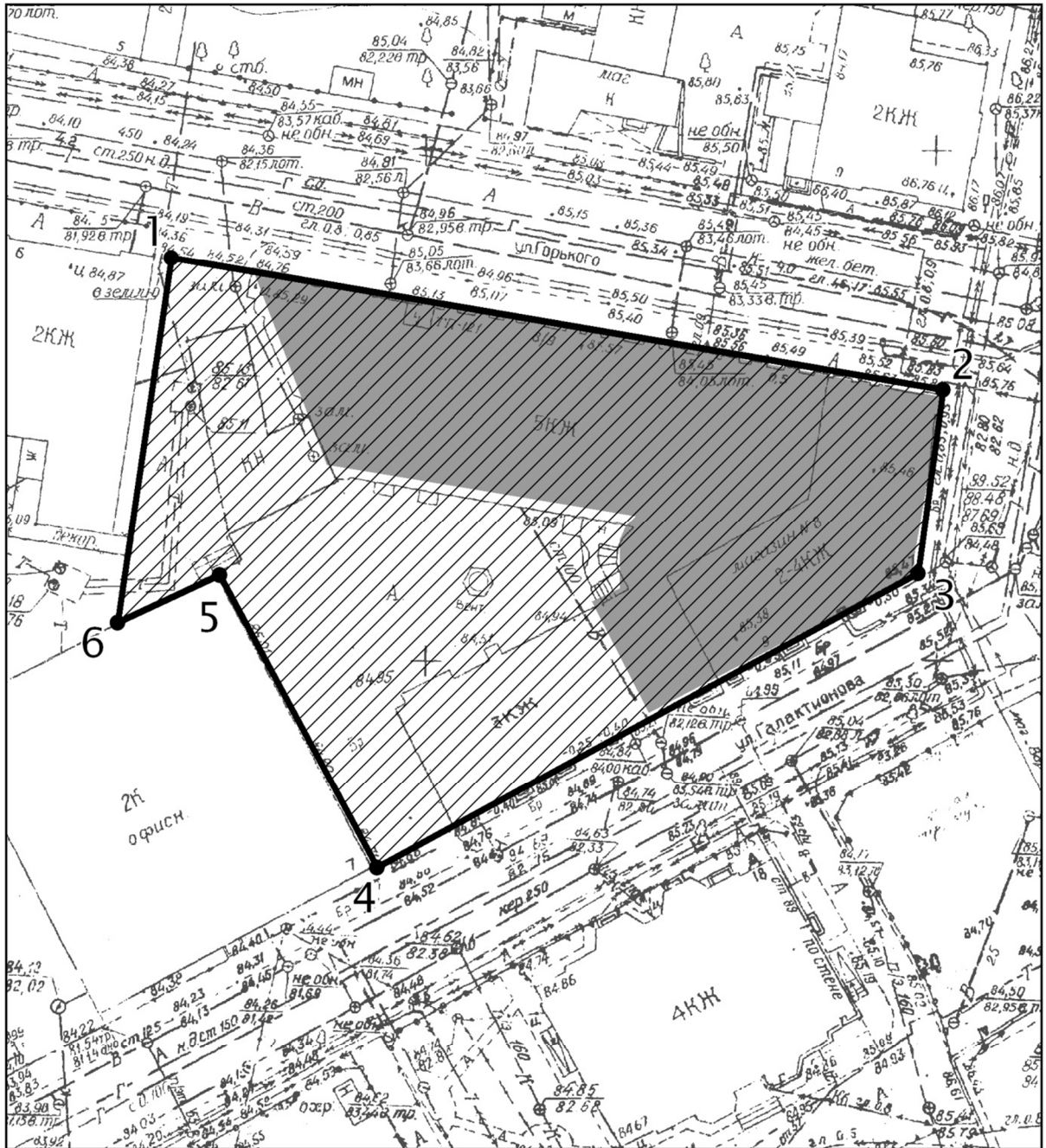
төнъяк-көнчыгыш өлеше: Зур Кызыл урамы буенча, кызыл линия буенча, жир участогының алгы чиге буйлап (10-1-2 борылыш нокталары);

көнъяк-көнчыгыш өлеше: Зур Кызыл урамынан квартал эченә (2-3-4-5-6 борылыш нокталары).


Казан шәһәре, Зур Кызыл урамы, 38нче йорт адресы буенча урнашкан “Дворяннар йорты, 1912 ел, арх.Олешкевич К.С.” федераль әһәмияттәге мәдәни мирас объекты территориясе чикләренә **борылыш нокталары таблицасы**


Жирле координаталар системасында нокталарның координатасы (МСК-16)			1984 елгы Бөтендөнья геодезик координаталар системасында нокталарның координаталары (WGS-84)	
№	X	Y	төнъяк киңлек В	көнчыгыш озынлык L
1.	476643,30	1305971,42	55° 47' 49.54"	49° 07' 36.83"
2.	476631,34	1306043,57	55° 47' 49.15"	49° 07' 40.97"
3.	476604,12	1306040,82	55° 47' 48.27"	49° 07' 40.81"
4.	476597,93	1306040,48	55° 47' 48.07"	49° 07' 40.79"
5.	476584,94	1306038,75	55° 47' 47.65"	49° 07' 40.69"
6.	476572,88	1306036,68	55° 47' 47.26"	49° 07' 40.57"
7.	476583,92	1305968,02	55° 47' 47.62"	49° 07' 36.63"
8.	476591,96	1305969,05	55° 47' 47.88"	49° 07' 36.69"
9.	476594,11	1305958,42	55° 47' 47.95"	49° 07' 36.08"
10.	476644,54	1305967,07	55° 47' 49.58"	49° 07' 36.58"

11. Казан шәһәре, Горький урамы, 8нче йорт адресы бунча урнашкан “Кекин йорты, XX гасыр башы, арх.Г.Б.Руш” федераль әһәмияттәге мәдәни мирас объекты территориясе чикләренәң картасы (схемасы)



Условные обозначения:

 объект культурного наследия

 территория объекта культурного наследия

Мәдәни мирас объектынның топографик планы

Казан шәһәре, Горький урамы, 8нче йорт адресы буенча урнашкан “Кекин йорты, XX гасыр башы, арх.Г.Б.Руш” федераль әһәмияттәге мәдәни мирас объекты территориясе чикләренең **картографик тасвирламасы**

Федераль әһәмияттәге мәдәни мирас объекты территориясе чикләре түбәндәгечә уза:

көнъяк-көнбатыш өлеше: Горький урамыннан жир участогының ян чиге буйлап (1-6-5-4 борылыш нокталары);

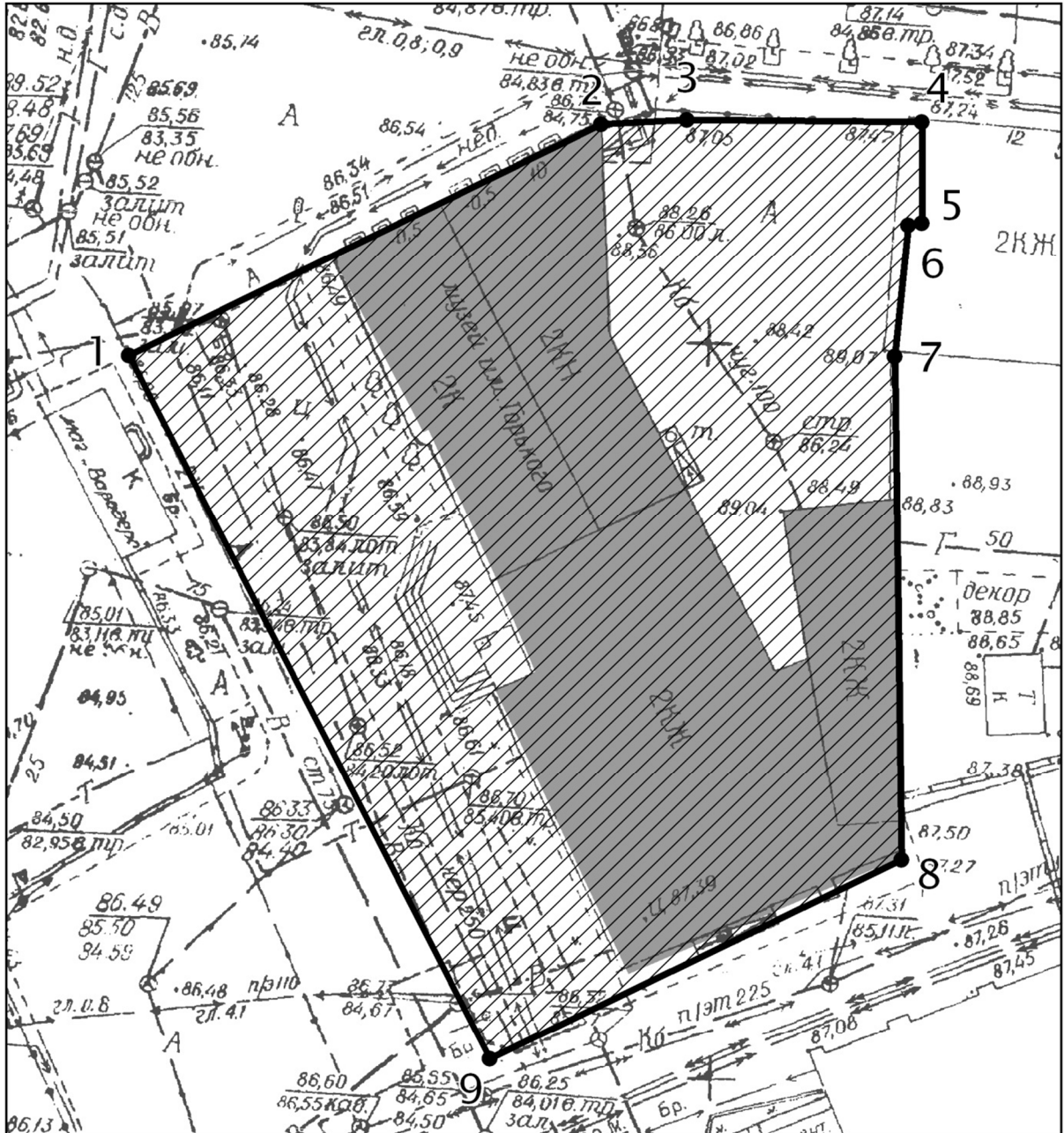
төнъяк-көнчыгыш өлеше: Горький урамы буенча кызыл линия буенча жир участогының алгы чиге буйлап (1-2 борылыш нокталары);

көнъяк-көнчыгыш өлеше: Горький урамына таба борылып, кызыл линия буйлап жир участогының алгы чиге буйлап, Галактионов буйлап. (4-3-2 борылыш нокталары)


Казан шәһәре, Горький урамы, 8нче йорт адресы буенча урнашкан “Кекин йорты, XX гасыр башы, арх.Г.Б.Руш” федераль әһәмияттәге мәдәни мирас объекты территориясе чикләренең **борылыш нокталары таблицасы**


Жирле координаталар системасында нокталарның координатасы (МСК-16)			1984 елгы Бөтендөнья геодезик координаталар системасында нокталарның координаталары (WGS-84)	
№	X	Y	төнъяк киңлек В	көнчыгыш озынлык L
1.	476307,81	1306018,22	55° 47' 38.69"	49° 07' 39.49"
2.	476294,92	1306093,68	55° 47' 38.27"	49° 07' 43.82"
3.	476276,98	1306091,27	55° 47' 37.69"	49° 07' 43.68"
4.	476247,83	1306038,34	55° 47' 36.75"	49° 07' 40.64"
5.	476276,58	1306022,97	55° 47' 37.68"	49° 07' 39.76"
6.	476271,92	1306013,04	55° 47' 37.53"	49° 07' 39.19"

12. Казан шәһәре, Горький урамы, 10/24 йорт адресы буенча урнашкан “1886-1887 елларда Горький Алексий Максимович яшәгән һәм икмәк пешерүче булып эшләгән йорт” федераль әһәмияттәге мәдәни мирас объектының территориясе чикләре картасы (схемасы)



Условные обозначения:

 объект культурного наследия

 территория объекта культурного наследия

Мәдәни мирас объектының топографик планы

Казан шәһәре, Горький урамы, 10/24 йорт адресы буенча урнашкан “1886-1887 елларда Горький Алексий Максимович яшәгән һәм икмәк пешерүче булып эшләгән йорт” федераль әһәмияттәге мәдәни мирас объектының территориясе чикләре **картографик тасвирламасы**

Федераль әһәмияттәге мәдәни мирас объекты территориясе чикләре түбәндәгечә уза:

көнъяк-көнбатыш өлеше: Галактионов урамыннан, квартал эчендәге юл буендагы жир кишәрлегенәң ян чиге буйлап (1-9 нчы борылыш нокталары);

төнъяк-көнбатыш өлеше: Галактионов урамы буйлап Горький урамына борылып, кызыл линия буйлап, жир участогының алгы чиге буйлап (1-2-3-4 борылыш нокталары);

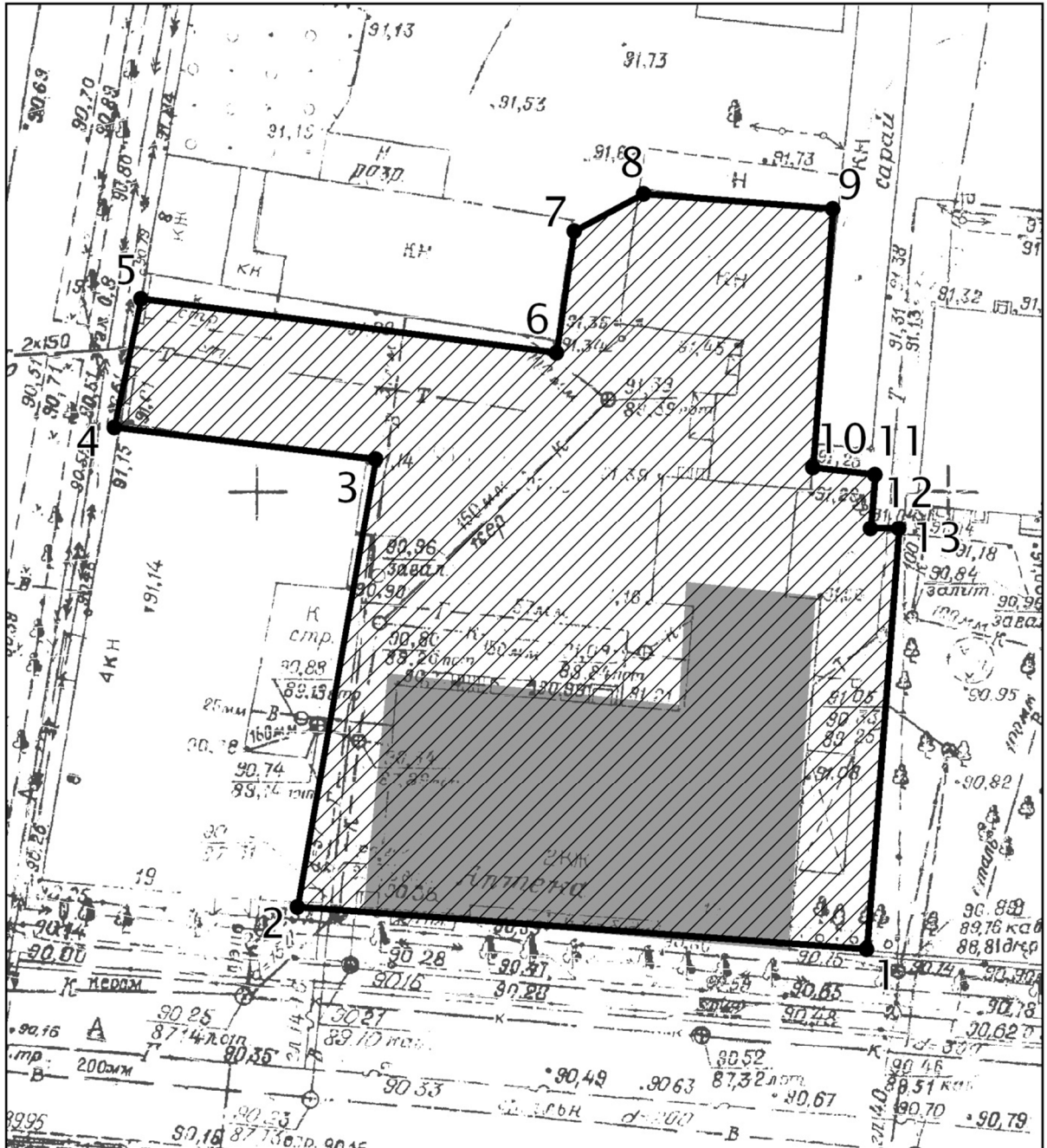
төнъяк-көнчыгыш өлеше: Горький урамыннан, жир кишәрлегенәң ян чиге буйлап (4-5-6-7-8 борылыш нокталары);

көнъяк-көнчыгыш өлеше: жир кишәрлегенәң квартал эчендәге чиге буйлап, квартал эчендәге йөрү буенча (9-8 нче борылыш нокталары).


Казан шәһәре, Горький урамы, 10/24 йорт адресы буенча урнашкан “1886-1887 елларда Горький Алексий Максимович яшәгән һәм икмәк пешерүче булып эшләгән йорт” федераль әһәмияттәге мәдәни мирас объектының территориясе чикләренәң **борылыш нокталары таблицасы**


Жирле координаталар системасында нокталарның координатасы (МСК-16)			1984 елгы Бөтендөнья геодезик координаталар системасында нокталарның координаталары (WGS-84)	
№	X	Y	төнъяк киңлек В	көнчыгыш озынлык L
1.	476267,41	1306104,87	55° 47' 37.38"	49° 07' 44.46"
2.	476283,22	1306135,86	55° 47' 37.89"	49° 07' 46.24"
3.	476283,54	1306141,61	55° 47' 37.90"	49° 07' 46.57"
4.	476283,31	1306157,14	55° 47' 37.89"	49° 07' 47.46"
5.	476276,45	1306157,13	55° 47' 37.67"	49° 07' 47.46"
6.	476276,45	1306156,08	55° 47' 37.67"	49° 07' 47.40"
7.	476267,38	1306155,35	55° 47' 37.38"	49° 07' 47.36"
8.	476233,15	1306155,80	55° 47' 36.27"	49° 07' 47.38"
9.	476219,81	1306128,63	55° 47' 35.84"	49° 07' 45.82"

13. Казан шәһәре, Горький урамы, 19/8 йорт адресы буенча урнашкан “Чукашев йорты, 1908 ел, арх.Олешкович К.С” федераль эһәмияттәге мәдәни мирас объекты территориясе чикләренәң картасы (схемасы)



Условные обозначения:

 объект культурного наследия

 территория объекта культурного наследия

Мәдәни мирас объектының топографик планы

Казан шәһәре, Горький урамы, 19/8 йорт адресы буенча урнашкан “Чукашев йорты, 1908 ел, арх.Олешкович К.С” федераль эһәмияттәге мәдәни мирас объекты территориясе чикләренәң **картографик тасвирламасы**

Федераль эһәмияттәге мәдәни мирас объекты территориясе чиге түбәндәгечә уза.:

көнъяк-көнбатыш өлеше: Горький урамы буенча кызыл линия буенча жир кишәрлегенәң алгы чиге буйлап (1-2 борылыш нокталары);

төнъяк-көнбатыш өлеше: Горький урамынан, Гоголь урамына таба борылып, жир участогының ян чиге буйлап (2-3-4 нче борылыш нокталары));

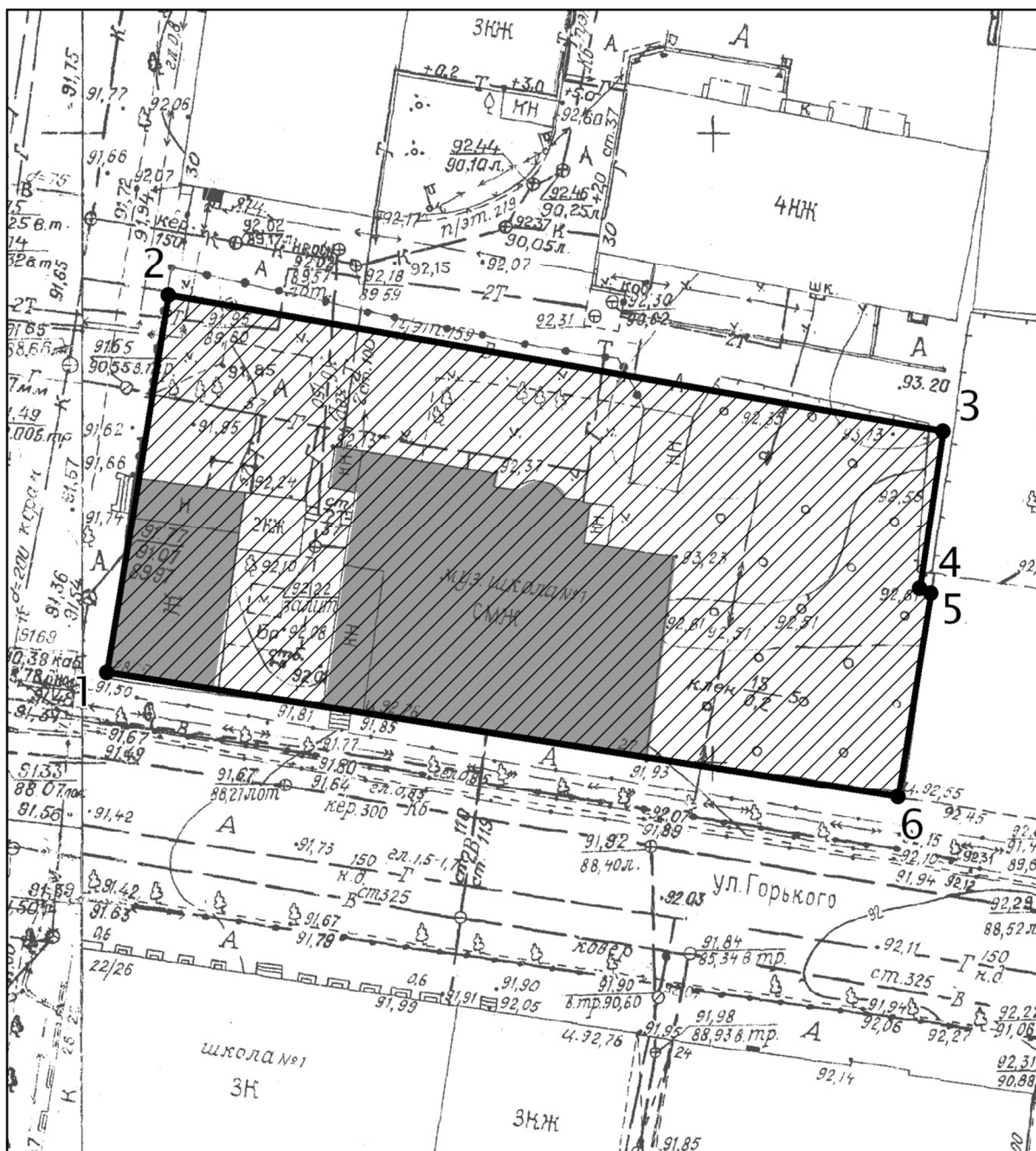
төнъяк-көнчыгыш өлеше: Гоголь урамынан, жир кишәрлегенәң квартал эчендәге чиге (5-6-7-8-9 борылыш нокталары);

көнъяк-көнчыгыш өлеше: Горький урамынан, жир участогының ян чиге буйлап (1-13-12-110-9 борылыш нокталары).


1. Казан шәһәре, Горький урамы, 19/8 йорт адресы буенча урнашкан “Чукашев йорты, 1908 ел, арх.Олешкович К.С” федераль эһәмияттәге мәдәни мирас объекты территориясе чикләренәң **борылыш нокталары таблицасы**


Жирле координаталар системасында нокталарның координатасы (МСК-16)			1984 елгы Бөтендөнья геодезик координаталар системасында нокталарның координаталары (WGS-84)	
№	X	Y	төнъяк киңлек В	көнчыгыш озынлык L
1.	476285,44	1306387,28	55° 47' 37.95"	49° 08' 00.67"
2.	476288,47	1306345,98	55° 47' 38.05"	49° 07' 58.30"
3.	476320,95	1306351,69	55° 47' 39.10"	49° 07' 58.63"
4.	476323,40	1306332,69	55° 47' 39.18"	49° 07' 57.54"
5.	476332,68	1306334,59	55° 47' 39.48"	49° 07' 57.65"
6.	476328,70	1306364,74	55° 47' 39.35"	49° 07' 59.38"
7.	476337,36	1306365,95	55° 47' 39.63"	49° 07' 59.45"
8.	476340,15	1306371,00	55° 47' 39.72"	49° 07' 59.74"
9.	476339,25	1306384,59	55° 47' 39.69"	49° 08' 00.52"
10.	476320,38	1306383,22	55° 47' 39.08"	49° 08' 00.44"
11.	476319,77	1306387,75	55° 47' 39.06"	49° 08' 00.70"
12.	476316,05	1306387,41	55° 47' 38.94"	49° 08' 00.68"
13.	476316,06	1306389,50	55° 47' 38.94"	49° 08' 00.80"

14. Казан шәһәре, Горький урамы, 25нче йорт адресы буенча урнашкан
 “Баратынский утары, 1836 ел, арх.Петонди Ф.И” федераль әһәмияттәне мэдәни
 мирас объекты территориясе чикләренәң картасы (схемасы)



Условные обозначения:

 объект культурного наследия

 территория объекта культурного наследия

Мэдәни мирас объектынның топографик планы

Казан шәһәре, Горький урамы, 25нче йорт адресы буенча урнашкан
 “Баратынский утары, 1836 ел, арх.Петонди Ф.И” федераль әһәмияттәне мэдәни
 мирас объекты территориясе чикләренен **картографик тасвирламасы**

Федераль әһәмияттәге мэдәни мирас объекты территориясе чикләре түбәндәгечә уза:

көнъяк-көнбатыш өлеше: Горький урамы буенча Мөштәри урамы белән кисешкән урынга кадәр, кызыл линия буенча жир участогының алгы чиге буйлап (1-6 нчы борылыш нокталары);

төнъяк-көнбатыш өлеше: Мөштәри урамы буенча Горький урамы белән кисешкән урынга кадәр, кызыл линия буенча жир участогының алгы чиге буйлап (1-2 нче борылыш нокталары);

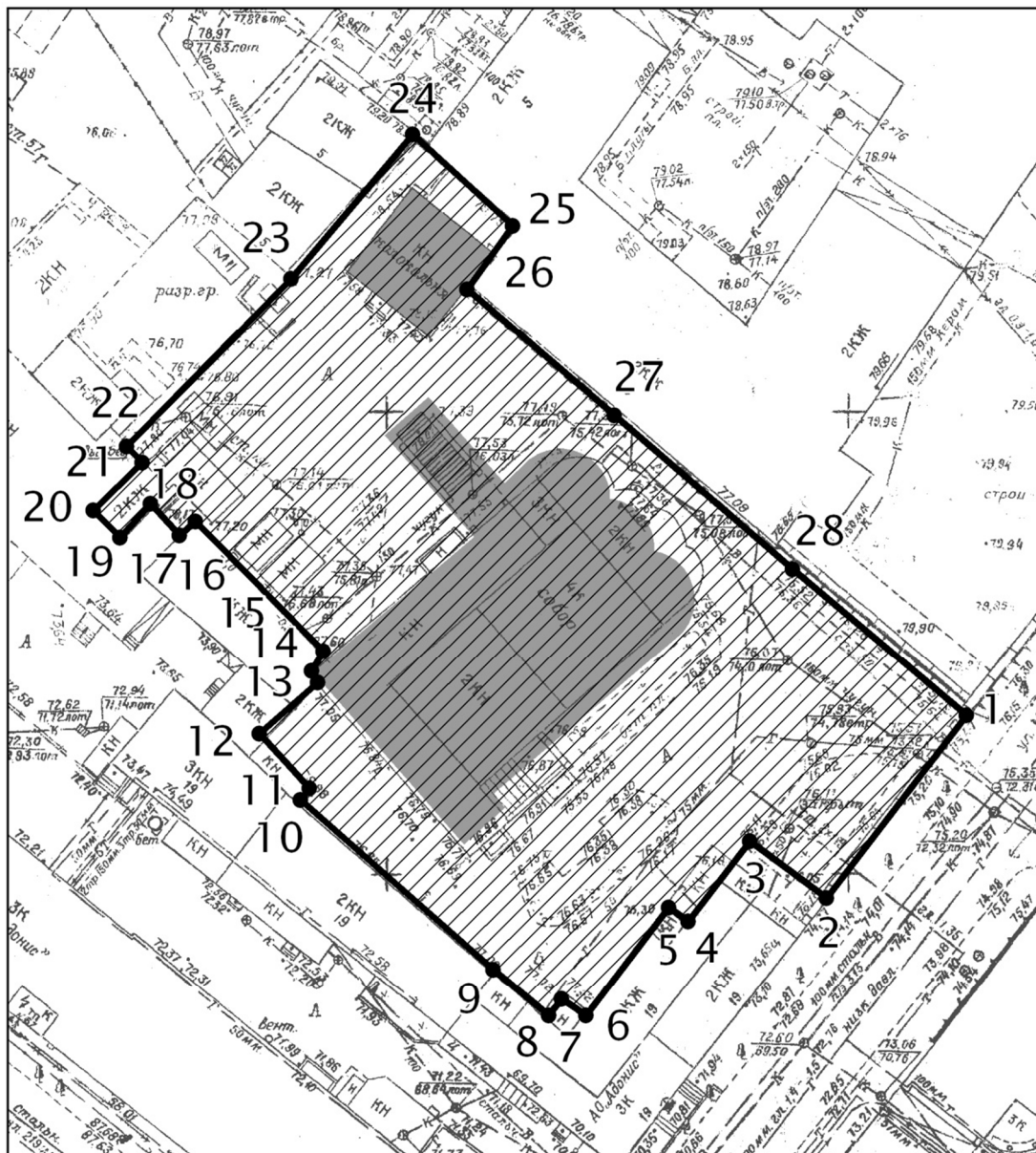
төнъяк-көнчыгыш өлеше: Мөштәри урамынан жир участогының ян чиге буйлап (2-3 нче борылыш нокталары)

көнъяк-көнчыгыш өлеше: Горький урамынан жир участогының ян чиге буйлап (6-5-4-3 борылыш нокталары).

Казан шәһәре, Горький урамы, 25нче йорт адресы буенча урнашкан
 “Баратынский утары, 1836 ел, арх.Петонди Ф.И” федераль әһәмияттәне мэдәни
 мирас объекты территориясе чикләрененен **борылыш нокталары таблицасы**

Жирле координаталар системасында нокталарның координатасы (МСК-16)			1984 елгы Бөтендөнья геодезик координаталар системасында нокталарның координаталары (WGS-84)	
№	X	Y	төнъяк киңлек В	көнчыгыш озынлык L
1.	476276,01	1306494,97	55° 47' 37.64"	49° 08' 06.85"
2.	476306,01	1306499,98	55° 47' 38.61"	49° 08' 07.14"
3.	476295,41	1306561,31	55° 47' 38.26"	49° 08' 10.66"
4.	476282,59	1306559,43	55° 47' 37.85"	49° 08' 10.55"
5.	476282,29	1306560,30	55° 47' 37.84"	49° 08' 10.60"
6.	476266,20	1306557,71	55° 47' 37.32"	49° 08' 10.45"

15. Казан шәһәре, Муса Жәлил урамы, 21/5 йорт адресы буенча урнашкан “Кыңгыраулы Петропавлов чиркәве, 1723 – 1726 еллар” федераль әһәмияттәге мәдәни мирас объекты территориясе чикләре картасы (схемасы)



Условные обозначения:

- объект культурного наследия
- территория объекта культурного наследия

Мәдәни мирас объектынның топографик планы

Казан шәһәре, Муса Жәлил урамы, 21/5 йорт адресы буенча урнашкан
“Кыңгыраулы Петропавлов чиркәве, 1723 – 1726 еллар” федераль әһәмияттәге
мәдәни мирас объекты территориясе чикләренең **картографик тасвирламасы**

Федераль әһәмияттәге мәдәни мирас объекты территориясе чикләре түбәндәгечә
уза:

көнъяк-көнбатыш өлеше: М. Жәлил урамынан квартал эче чиге буенча (2-3-4-5-
6-7-8-9-11-13-13-14-15-16-18-19-21-22-21-22 борылыш нокталары);

төнъяк-көнбатыш өлеше: квартал эчендәге чиге буйлап (22-23-24 нче борылыш
нокталары);

төнъяк-көнчыгыш өлеше: М. Жәлил урамынан квартал эче чиге буйлап (1-28-
27-26-25-24 борылыш нокталары);

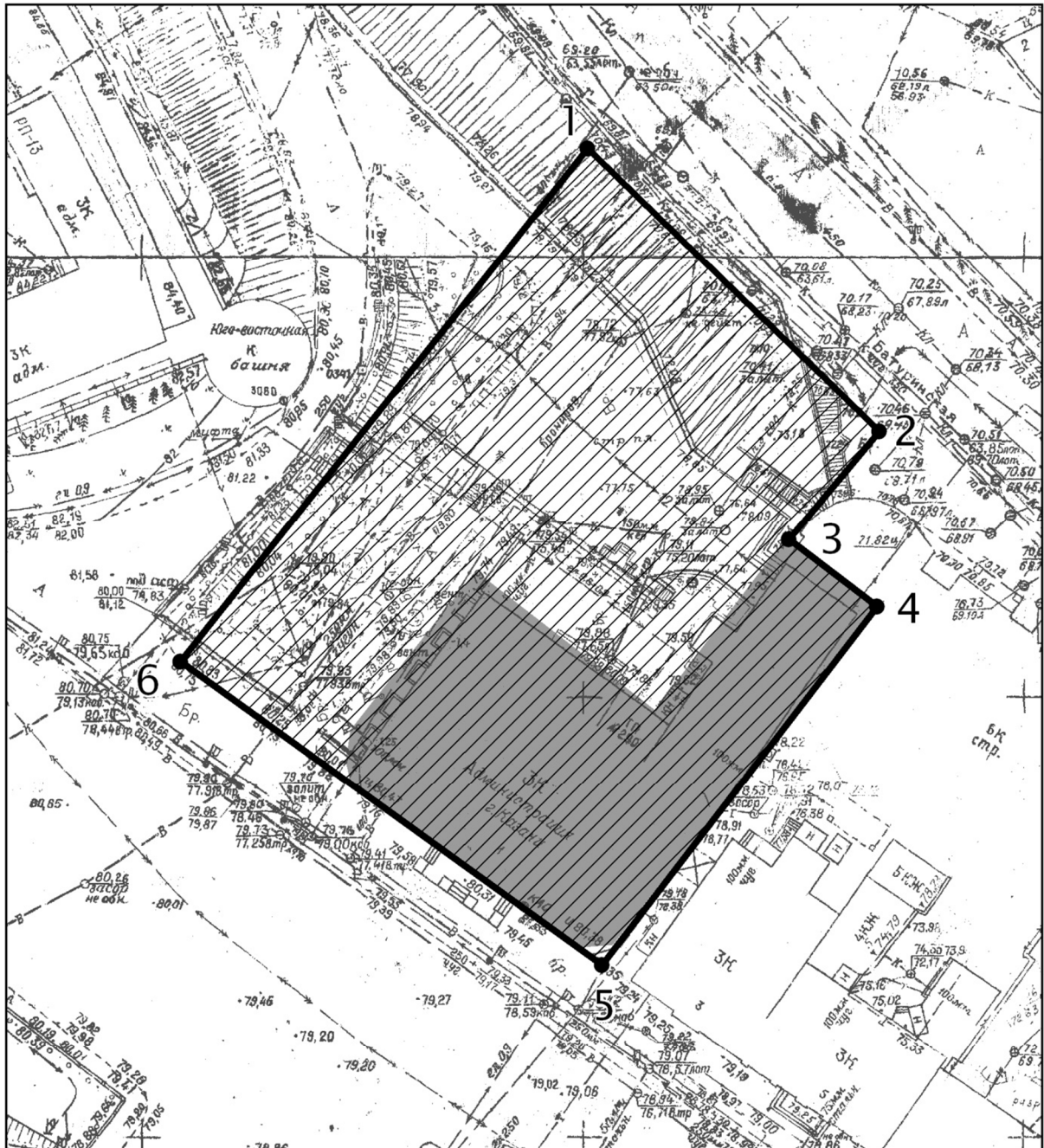
көнъяк-көнчыгыш өлеше: М. Жәлил урамы буенча кызыл линия буенча (1-2
борылыш нокталары).

Казан шәһәре, Муса Жәлил урамы, 21/5 йорт адресы буенча урнашкан
“Кыңгыраулы Петропавлов чиркәве, 1723 – 1726 еллар” федераль әһәмияттәге
мәдәни мирас объекты территориясе чикләренең **борылыш нокталары**
таблицасы


Жирле координаталар системасында нокталарның координатасы (МСК-16)			1984 елгы Бөтендөнья геодезик координаталар системасында нокталарның координаталары (WGS-84)	
№	X	Y	төнъяк киңлек В	көнчыгыш озынлык L
1.	476234,35	1305155,85	55° 47' 36.35"	49° 06' 49.99"
2.	476214,54	1305140,71	55° 47' 35.71"	49° 06' 49.12"
3.	476220,72	1305132,34	55° 47' 35.91"	49° 06' 48.64"
4.	476212,05	1305125,73	55° 47' 35.63"	49° 06' 48.26"
5.	476213,59	1305123,64	55° 47' 35.68"	49° 06' 48.14"
6.	476201,83	1305114,77	55° 47' 35.30"	49° 06' 47.63"
7.	476203,68	1305112,15	55° 47' 35.36"	49° 06' 47.48"
8.	476201,83	1305110,76	55° 47' 35.30"	49° 06' 47.40"
9.	476206,77	1305104,66	55° 47' 35.46"	49° 06' 47.05"
10.	476225,30	1305083,73	55° 47' 36.06"	49° 06' 45.85"
11.	476226,54	1305084,77	55° 47' 36.10"	49° 06' 45.91"
12.	476232,41	1305079,36	55° 47' 36.29"	49° 06' 45.60"
13.	476237,98	1305085,63	55° 47' 36.47"	49° 06' 45.96"
14.	476239,22	1305084,93	55° 47' 36.51"	49° 06' 45.92"
15.	476241,38	1305086,32	55° 47' 36.58"	49° 06' 46.00"
16.	476255,29	1305072,37	55° 47' 37.03"	49° 06' 45.20"
17.	476253,74	1305070,63	55° 47' 36.98"	49° 06' 45.10"


18.	476257,14	1305067,49	55° 47' 37.09"	49° 06' 44.92"
19.	476253,73	1305064,18	55° 47' 36.98"	49° 06' 44.73"
20.	476256,51	1305061,39	55° 47' 37.07"	49° 06' 44.57"
21.	476261,77	1305066,61	55° 47' 37.24"	49° 06' 44.87"
22.	476263,32	1305064,87	55° 47' 37.29"	49° 06' 44.77"
23.	476281,59	1305082,62	55° 47' 37.88"	49° 06' 45.79"
24.	476297,37	1305095,84	55° 47' 38.39"	49° 06' 46.55"
25.	476287,49	1305106,65	55° 47' 38.07"	49° 06' 47.17"
26.	476280,68	1305101,78	55° 47' 37.85"	49° 06' 46.89"
27.	476266,78	1305117,65	55° 47' 37.40"	49° 06' 47.80"
28.	476250,41	1305137,01	55° 47' 36.87"	49° 06' 48.91"

16. Казан шәһәре, Кремль урамы, 1 нче йорт адресы буенча урнашкан “Шәһәр идарәсе йорты, XIX гасырның 1 нче яртысы, 1843 - 1846 еллар, арх. Крамп” федераль әһәмияттәге мәдәни мирас объекты территориясе чикләре картасы (схемасы)



Условные обозначения:

 объект культурного наследия

 территория объекта культурного наследия

Мәдәни мирас объектының топографик планы

Казан шәһәре, Кремль урамы, 1нче йорт адресы буенча урнашкан “Шәһәр идарәсе йорты, XIX гасырның 1 нче яртысы, 1843 - 1846 еллар, арх. Крамп” федераль әһәмияттәге мәдәни мирас объекты территориясе чикләре **картографик тасвирламасы**

Федераль әһәмияттәге мәдәни мирас объекты территориясе чикләре түбәндәгечә уза:

көнъяк-көнбатыш өлеше: Кремль урамы буенча, кызыл линия буенча, жир кишәрлегенәң алгы чиге буйлап (5-6 нчы борылыш нокталары);

төнъяк-көнбатыш өлеше: Батурин урамынан калкулык буйлап өскә таба Кремль урамына кадәр жир кишәрлегенәң ян чиге буйлап (1-6 нчы борылыш нокталары);

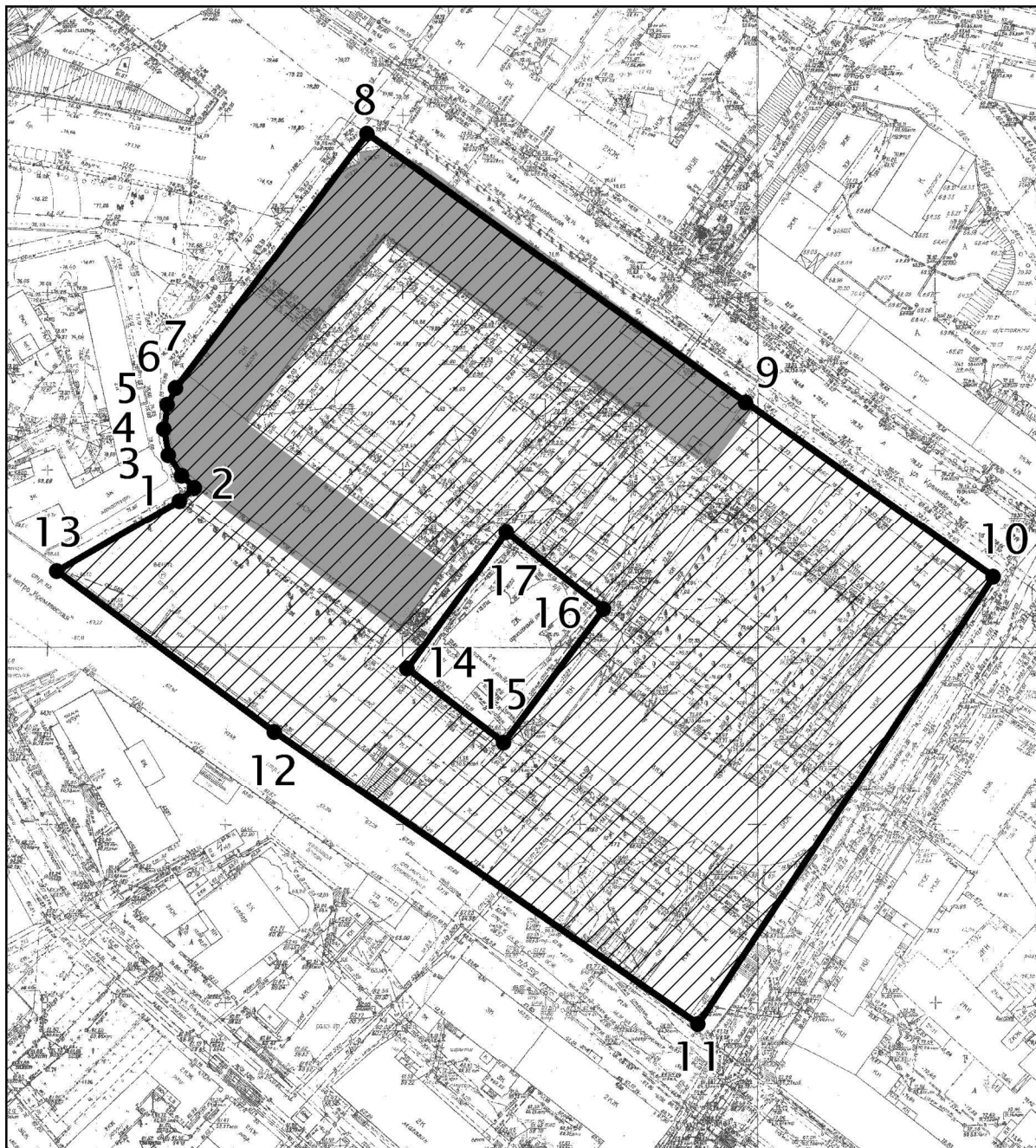
төнъяк-көнчыгыш өлеше: Батурин урамы буенча, кызыл линия буенча, жир участогының алгы чиге буйлап (1-2-3-4 борылыш);

көнъяк-көнчыгыш өлеше: Кремль урамынан жир участогының ян чиге буйлап (5-4-3-2 борылыш нокталары)..


1. Казан шәһәре, Кремль урамы, 1нче йорт адресы буенча урнашкан “Шәһәр идарәсе йорты, XIX гасырның 1 нче яртысы, 1843 - 1846 еллар, арх. Крамп” федераль әһәмияттәге мәдәни мирас объекты территориясе чикләренәң **борылыш нокталары таблицасы**

Жирле координаталар системасында нокталарның координатасы (МСК-16)			1984 елгы Бөтендөнья геодезик координаталар системасында нокталарның координаталары (WGS-84)	
№	X	Y	төнъяк киңлек В	көнчыгыш озынлык L
1.	476629,31	1304893,19	55° 47' 49.13"	49° 06' 34.94"
2.	476597,18	1304926,33	55° 47' 48.09"	49° 06' 36.84"
3.	476584,80	1304916,06	55° 47' 47.69"	49° 06' 36.25"
4.	476577,38	1304926,18	55° 47' 47.45"	49° 06' 36.83"
5.	476536,52	1304895,03	55° 47' 46.13"	49° 06' 35.04"
6.	476570,88	1304847,23	55° 47' 47.24"	49° 06' 32.30"

17. Казан шәһәре, Чернышевский урамы, 6/2нче йорт адресы буенча урнашкан (Россия Федерациясе Президентының 1995 елның 20 февралендәге 176нчы Указы нигезендә адресы Ленин урамы, 2нче йорт) «Кунак сарае бинасы, 1800 ел, арх.Емельянов Ф.Е.» федераль әһәмияттәге мәдәни мирас объекты территориясе чикләренәң картасы (схемасы)



Условные обозначения:

 объект культурного наследия

 территория объекта культурного наследия

Мәдәни мирас объектының топографик планы

Казан шәһәре, Чернышевский урамы, 6/2нче йорт адресы буенча урнашкан (Россия Федерациясе Президентының 1995 елның 20 февралендәге 176нчы Указы нигезендә адресы Ленин урамы, 2нче йорт) «Кунак сарае бинасы, 1800 ел, арх.Емельянов Ф.Е.» федераль әһәмияттәге мәдәни мирас объекты территориясе чикләренә **картографик тасвирламасы**

Федераль әһәмияттәге мәдәни мирас объекты территориясе чикләре түбәндәгечә уза:

көнъяк-көнбатыш өлеше: жир кишәрлегенә ян чиге буйлап (5-4-3-2-1-23-22-21 борылыш нокталары);

төнъяк-көнбатыш өлеше: жир кишәрлегенә алдагы чиге буйлап (5-6 нчы борылыш нокталары);

төнъяк-көнчыгыш өлеше: Кремль урамы буенча, кызыл линия буенча (6-7 нче борылыш нокталары);

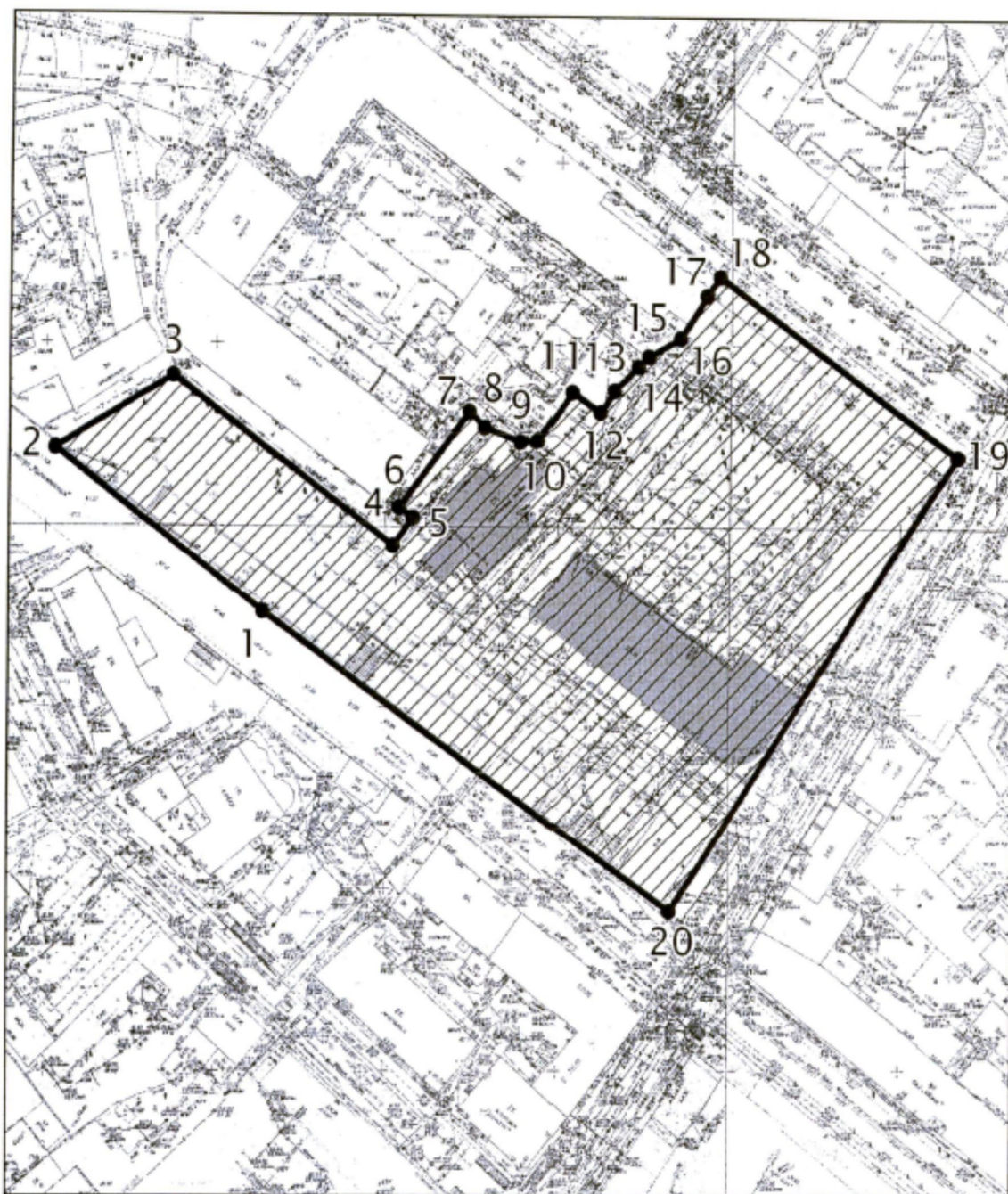
көнъяк-көнчыгыш өлеше: жир кишәрлегенә ян (квартал эчендәге) чиге буйлап (21-20-19-18-16-15-14-13-11-10-9-8-7 борылыш нокталары).

Казан шәһәре, Чернышевский урамы, 6/2нче йорт адресы буенча урнашкан «Кунак сарае бинасы, 1800 ел, арх.Емельянов Ф.Е.» федераль әһәмияттәге мәдәни мирас объекты территориясе чикләренә **борылыш нокталары таблицасы**

Жирле координаталар системасында нокталарның координатасы (МСК-16)			1984 елгы Бөтендөнья геодезик координаталар системасында нокталарның координаталары (WGS-84)	
№	X	Y	төнъяк киңлек В	көнчыгыш озынлык L
1.	476421,40	1304827,04	55° 47' 42.41"	49° 06' 31.13"
2.	476428,51	1304825,64	55° 47' 42.64"	49° 06' 31.05"
3.	476435,32	1304826,67	55° 47' 42.86"	49° 06' 31.11"
4.	476439,96	1304828,93	55° 47' 43.01"	49° 06' 31.24"
5.	476511,77	1304882,87	55° 47' 45.33"	49° 06' 34.34"
6.	476436,12	1304989,58	55° 47' 42.88"	49° 06' 40.46"
7.	476430,85	1304985,75	55° 47' 42.71"	49° 06' 40.24"
8.	476419,09	1304978,27	55° 47' 42.33"	49° 06' 39.81"
9.	476414,14	1304969,04	55° 47' 42.17"	49° 06' 39.28"
10.	476411,35	1304966,08	55° 47' 42.08"	49° 06' 39.11"
11.	476404,54	1304959,12	55° 47' 41.86"	49° 06' 38.71"
12.	476398,66	1304955,12	55° 47' 41.67"	49° 06' 38.48"
13.	476404,21	1304946,93	55° 47' 41.85"	49° 06' 38.01"
14.	476390,90	1304937,36	55° 47' 41.42"	49° 06' 37.46"
15.	476390,59	1304932,48	55° 47' 41.41"	49° 06' 37.18"
16.	476394,29	1304921,67	55° 47' 41.53"	49° 06' 36.56"
17.	476398,92	1304917,14	55° 47' 41.68"	49° 06' 36.30"



18.	476372,30	1304896,96	55° 47' 40.82"	49° 06' 35.14"
19.	476369,52	1304900,79	55° 47' 40.73"	49° 06' 35.36"
20.	476361,79	1304895,05	55° 47' 40.48"	49° 06' 35.03"
21.	476408,15	1304830,01	55° 47' 41.98"	49° 06' 31.30"
22.	476411,71	1304834,15	55° 47' 42.10"	49° 06' 31.54"
23.	476415,31	1304830,68	55° 47' 42.21"	49° 06' 31.34"

18. Казан шәһәре, Кремль урамы, 2/6 йорт адресы буенча урнашкан “Кунак сарае чиркәве, XVII гасыр” федераль әһәмияттәге мәдәни мирас объекты территориясе чикләренәң картасы (схемасы)



Условные обозначения:

М 1:500

-  объект культурного наследия
-  территория объекта культурного наследия

Мәдәни мирас объектының топографик планы

Казан шәһәре, Кремль урамы, 2/6 йорт адресы буенча урнашкан “Кунак сарае чиркәве, XVII гасыр” федераль эһәмияттәге мәдәни мирас объекты территориясе чикләренең **картографик тасвирламасы**

Федераль эһәмияттәге мәдәни мирас объекты территориясе чикләре түбәндәгечә уза:

көнъяк-көнбатыш өлеше: Чернышевский урамы киселешеннән Профсоюз урамы буйлап, кызыл линия буенча (20-1-2 борылвш нокталары);

төнъяк-көнбатыш өлеше: кызыл линия буенча (Иваново монастыре һәм Кунак Сарае комплексы арасында юл), аннары Кунак Сарае корпусы буенча квартал тирәнәнә борылып, жир участогының ян чиге буйлап кызыл линиягә кадәр (2-3-4-5-6-7-7-9-11-13-14-15-16-17-18 борылыш нокталары);

төнъяк-көнчыгыш өлеше: Кремль урамы буенча Чернышевский урамы киселешенә кадәр, кызыл линия буйлап (18-19 борылыш нокталары);

көнъяк-көнчыгыш өлеше: Чернышевский урамы буенча, кызыл линия буенча, Кремль һәм Профсоюз урамнары киселешенә кадәр (19-20 борылыш нокталары).

Казан шәһәре, Кремль урамы, 2/6 йорт адресы буенча урнашкан “Кунак сарае чиркәве, XVII гасыр” федераль эһәмияттәге мәдәни мирас объекты территориясе чикләренең **борылыш нокталары таблицасы**


Жирле координаталар системасында нокталарның координатасы (МСК-16)			1984 елгы Бөтендөнья геодезик координаталар системасында нокталарның координаталары (WGS-84)	
№	X	Y	төнъяк киңлек В	көнчыгыш озынлык L
1.	476343,19	1304856,92	55° 47' 39.88"	49° 06' 32.84"
2.	476388,28	1304795,54	55° 47' 41.34"	49° 06' 29.32"
3.	476405,63	1304830,02	55° 47' 41.09"	49° 06' 31.30"
4.	476361,79	1304895,05	55° 47' 40.48"	49° 06' 35.03"
5.	476369,52	1304900,79	55° 47' 40.73"	49° 06' 35.36"
6.	476372,30	1304896,96	55° 47' 40.82"	49° 06' 35.14"
7.	476398,92	1304917,14	55° 47' 41.68"	49° 06' 36.30"
8.	476394,29	1304921,67	55° 47' 41.53"	49° 06' 36.56"
9.	476390,59	1304932,48	55° 47' 41.41"	49° 06' 37.18"
10.	476390,90	1304937,36	55° 47' 41.42"	49° 06' 37.46"
11.	476404,21	1304946,93	55° 47' 41.85"	49° 06' 38.01"
12.	476398,66	1304955,12	55° 47' 41.67"	49° 06' 38.48"
13.	476404,54	1304959,12	55° 47' 41.86"	49° 06' 38.71"
14.	476411,35	1304966,08	55° 47' 42.08"	49° 06' 39.11"
15.	476414,14	1304969,04	55° 47' 42.17"	49° 06' 39.28"


16.	476419,09	1304978,27	55° 47' 42.33"	49° 06' 39.81"
17.	476430,85	1304985,75	55° 47' 42.71"	49° 06' 40.24"
18.	476436,12	1304989,58	55° 47' 42.88"	49° 06' 40.46"
19.	476387,02	1305059,15	55° 47' 41.29"	49° 06' 44.45"
20.	476261,05	1304976,36	55° 47' 37.22"	49° 06' 39.69"

19. Казан шәһәре, Сул Болак урамы, 48/1 йорт адресы буенча урнашкан “Ир-атлар гимназиясе бинасы, XIX гасыр” федераль әһәмияткә ия мәдәни мирас объекты территориясе чикләренәң картасы (схемасы)



Условные обозначения:

 объект культурного наследия

 территория объекта культурного наследия

Мәдәни мирас объектының топографик планы

Казан шәһәре, Сул Болак урамы, 48/1 йорт адресы буенча урнашкан “Ир-атлар гимназиясе бинасы, XIX гасыр” федераль әһәмияткә ия мәдәни мирас объекты территориясе чикләренең **картографик тасвирламасы**

Федераль әһәмияттәге мәдәни мирас объекты территориясе чикләре түбәндәгечә уза:

көнъяк-көнбатыш өлеше: Г. Камал урамыннан жир кишәрлегенең квартал эчендәге чиге буенча (1-11-12-10-9-8-7-6 борылыш нокталары);

төнъяк-көнбатыш өлеше: Г. Камал урамы буенча Сул Болак урамы белән кисешкән жиргә кадәр (1-2 нче борылыш нокталары));

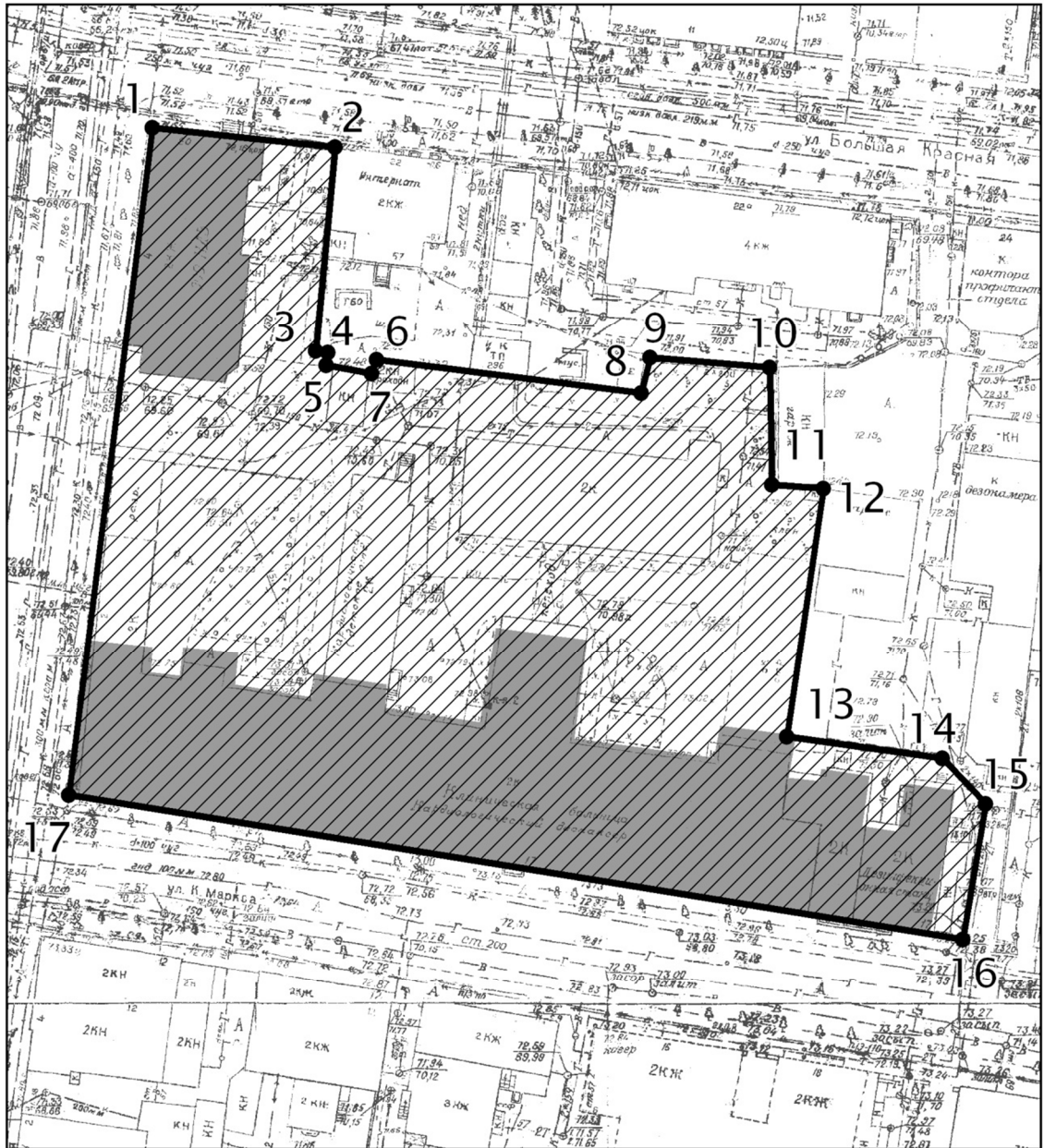
төнъяк-көнчыгыш өлеше: Сул Болак урамы буйлап Г. Камал урамы белән кисешкән жиргә кадәр, жир кишәрлегенең алгы чиге буйлап (4-3-2 борылыш нокталары);

көнъяк-көнчыгыш өлеше: Сул Болак урамыннан жир кишәрлегенең квартал эче чиге буйлап (4-5-6 борылыш нокталары).

Казан шәһәре, Сул Болак урамы, 48/1 йорт адресы буенча урнашкан “Ир-атлар гимназиясе бинасы, XIX гасыр” федераль әһәмияткә ия мәдәни мирас объекты территориясе чикләренең **борылыш нокталары таблицасы**

Жирле координаталар системасында нокталарның координатасы (МСК-16)			1984 елгы Бөтендөнья геодезик координаталар системасында нокталарның координаталары (WGS-84)	
№	X	Y	төнъяк киңлек В	көнчыгыш озынлык L
1.	475518,54	1305098,90	55° 47' 13.21"	49° 06' 46.68"
2.	475554,23	1305127,01	55° 47' 14.36"	49° 06' 48.29"
3.	475494,91	1305180,58	55° 47' 12.44"	49° 06' 51.36"
4.	475486,57	1305185,99	55° 47' 12.17"	49° 06' 51.67"
5.	475474,18	1305173,11	55° 47' 11.77"	49° 06' 50.93"
6.	475454,36	1305150,13	55° 47' 11.13"	49° 06' 49.61"
7.	475477,53	1305128,67	55° 47' 11.88"	49° 06' 48.38"
8.	475482,17	1305132,85	55° 47' 12.03"	49° 06' 48.62"
9.	475479,70	1305135,64	55° 47' 11.95"	49° 06' 48.78"
10.	475484,97	1305141,03	55° 47' 12.12"	49° 06' 49.09"
11.	475513,69	1305109,46	55° 47' 13.05"	49° 06' 47.28"
12.	475511,53	1305107,89	55° 47' 12.98"	49° 06' 47.19"

20. Казан шәһәре, Карл Маркс урамы, 17нче йорт, Зур Кызыл урамы, 20нче йорт
 адресы буенча урнашкан “Адмиралтия конторасы, XVIII гасыр, арх.Кафтырев
 В.И” федераль әһәмияткәге мәдәни мирас объекты территориясе чикләренәң
 картасы (схемасы)



Условные обозначения:

- объект культурного наследия
- территория объекта культурного наследия

Мәдәни мирас объектының топографик планы

Казан шәһәре, Карл Маркс урамы, 17нче йорт, Зур Кызыл урамы, 20нче йорт
 адресы буенча урнашкан “Адмиралтия конторасы, XVIII гасыр, арх.Кафтырев
 В.И” федераль әһәмияттәге мәдәни мирас объекты территориясе чикләренә
картографик тасвирламасы

Федераль әһәмияттәге мәдәни мирас объекты территориясе чикләре түбәндәгечә
 уза:

көнъяк-көнбатыш өлеше: К. Маркс урамы буенча Япеев урамы белән кисешкән
 жиргә кадәр (борылма нокталары 16-17 нче борылыш нокталары);

төнъяк-көнбатыш өлеше: Япеев урамы буенча К. Маркс урамы белән кисешкән
 жиргә кадәр (1-17 нче борылыш нокталары);

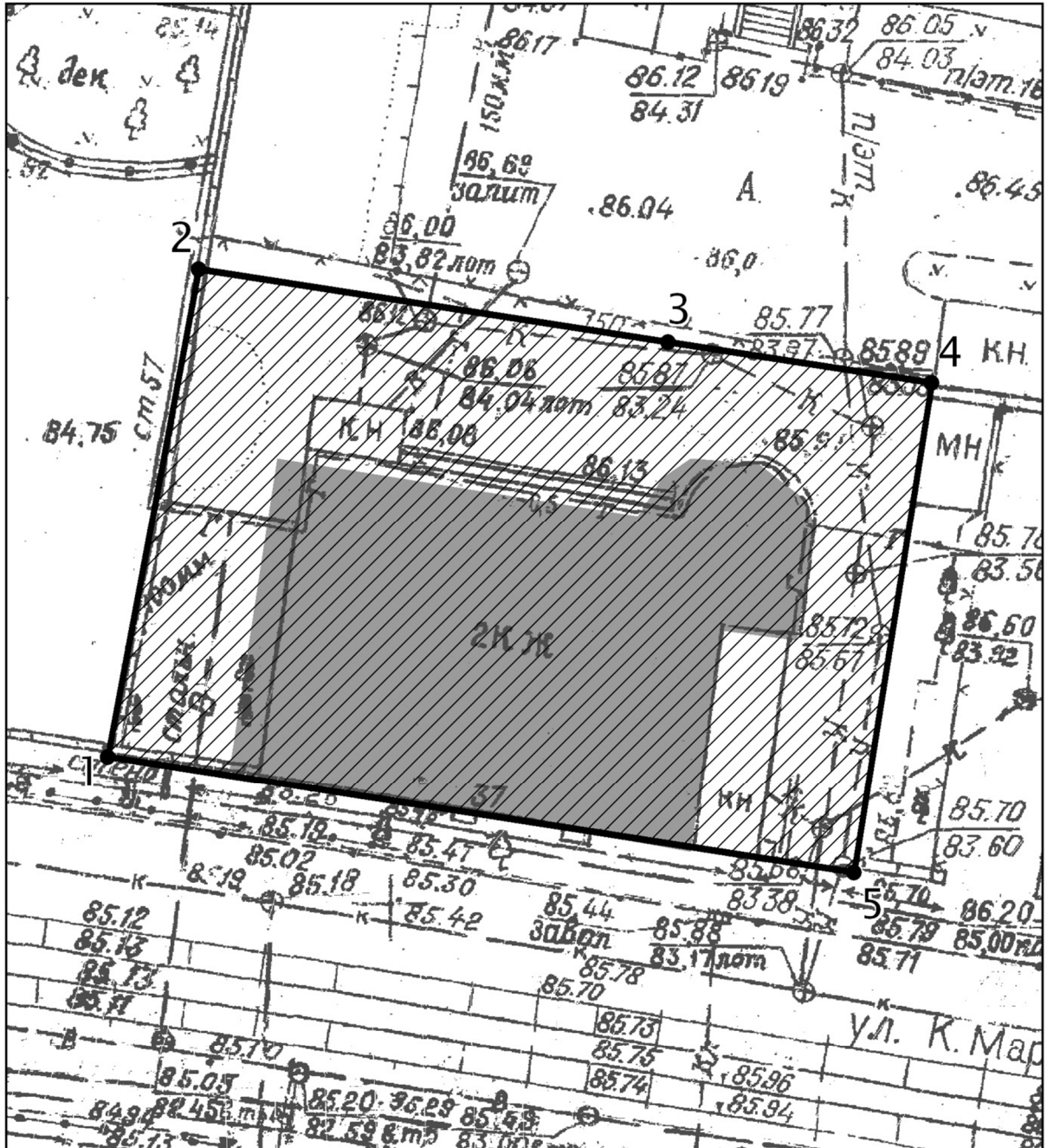
төнъяк-көнчыгыш өлеше: Япеев урамыннан, жир кишәрлегенә ян чиге буйлап
 (1-2-3-4-5-6-7-8-9-10 борылыш нокталары);

көнъяк-көнчыгыш өлеше: К. Маркс урамыннан, жир участогының ян чиге буйлап
 (16-15-14-13-11-10 борылыш нокталары).


Казан шәһәре, Карл Маркс урамы, 17нче йорт, Зур Кызыл урамы, 20нче йорт
 адресы буенча урнашкан “Адмиралтия конторасы, XVIII гасыр, арх.Кафтырев
 В.И” федераль әһәмияттәге мәдәни мирас объекты территориясе чикләренә
борылыш нокталары таблицасы


Жирле координаталар системасында нокталарның координатасы (МСК-16)			1984 елгы Бөтендөнья геодезик координаталар системасында нокталарның координаталары (WGS-84)	
№	X	Y	төнъяк киңлек В	көнчыгыш озынлык L
1.	476742,01	1305277,91	55° 47' 52.76"	49° 06' 57.03"
2.	476739,26	1305303,87	55° 47' 52.67"	49° 06' 58.52"
3.	476710,18	1305301,12	55° 47' 51.73"	49° 06' 58.36"
4.	476709,88	1305302,86	55° 47' 51.72"	49° 06' 58.46"
5.	476708,33	1305302,69	55° 47' 51.67"	49° 06' 58.45"
6.	476707,10	1305309,14	55° 47' 51.63"	49° 06' 58.82"
7.	476708,96	1305309,83	55° 47' 51.69"	49° 06' 58.86"
8.	476704,36	1305347,47	55° 47' 51.54"	49° 07' 01.02"
9.	476709,31	1305348,68	55° 47' 51.70"	49° 07' 01.09"
10.	476707,79	1305365,76	55° 47' 51.65"	49° 07' 02.07"
11.	476691,39	1305365,95	55° 47' 51.12"	49° 07' 02.08"
12.	476690,79	1305373,27	55° 47' 51.10"	49° 07' 02.50"
13.	476655,52	1305368,26	55° 47' 49.96"	49° 07' 02.21"
14.	476652,46	1305390,21	55° 47' 49.86"	49° 07' 03.47"
15.	476645,97	1305396,49	55° 47' 49.65"	49° 07' 03.83"
16.	476626,79	1305393,21	55° 47' 49.03"	49° 07' 03.64"
17.	476647,05	1305266,18	55° 47' 49.69"	49° 06' 56.35"

21. Казан шәһәре, Карл Маркс урамы, 37нче йорт адресы буенча урнашкан “Торак йорт, XIX гасырның 1 нче яртысы” федераль эһәмияттәге мәдәни мирас объекты территориясе чикләренәң картасы (схемасы)



Условные обозначения:

 объект культурного наследия

 территория объекта культурного наследия

Мәдәни мирас объектының топографик планы

Казан шәһәре, Карл Маркс урамы, 37нче йорт адресы буенча урнашкан “Торак йорт, XIX гасырның 1 нче яртысы” федераль эһәмияттәге мәдәни мирас объекты территориясе чикләренәң **картографик тасвирламасы**

Федераль эһәмияттәге мәдәни мирас объекты территориясе чикләре түбәндәгечә уза:

көнъяк-көнбатыш өлеше: Карл Маркс урамы буенча жир кишәрлегенәң алгы чиге буйлап (1-5 борылыш нокталары);

төнъяк-көнбатыш өлеше: Карл Маркс урамынан жир участогының Ян чиге буйлап (1-2 нче борылыш нокталары);

төнъяк-көнчыгыш өлеше: жир кишәрлегенәң квартал эчендәге чиге (2-3-4 борылыш нокталары);

көнъяк-көнчыгыш өлеше: Карл Маркс урамынан жир участогының Ян чиге буйлап (5-4 нче борылыш нокталары)..


Казан шәһәре, Карл Маркс урамы, 37нче йорт адресы буенча урнашкан “Торак йорт, XIX гасырның 1 нче яртысы” федераль эһәмияттәге мәдәни мирас объекты территориясе чикләренәң **борылыш нокталары таблицасы**


Жирле координаталар системасында нокталарның координатасы (МСК-16)			1984 елгы Бөтендөнья геодезик координаталар системасында нокталарның координаталары (WGS-84)	
№	X	Y	төнъяк киңлек В	көнчыгыш озынлык L
1.	476526,17	1306028,03	55° 47' 45.75"	49° 07' 40.07"
2.	476551,84	1306032,87	55° 47' 46.58"	49° 07' 40.35"
3.	476548,16	1306057,62	55° 47' 46.46"	49° 07' 41.77"
4.	476546,02	1306071,56	55° 47' 46.39"	49° 07' 42.57"
5.	476520,03	1306067,59	55° 47' 45.55"	49° 07' 42.34"

22. Казан шәһәре, Карл Маркс урамы, 39нчы йорт адресы бунча урнашкан Торак йорт, XIX гасырның 1 нче яртысы” федераль әһәмияттәге мәдәни мирас объекты территориясе чикләренәң картасы (схемасы)



Условные обозначения:

 объект культурного наследия

 территория объекта культурного наследия

Мәдәни мирас объектынның топографик планы

Казан шәһәре, Карл Маркс урамы, 39нчы йорт адресы буенча урнашкан Торак йорт, XIX гасырның 1 нче яртысы” федераль әһәмияттәге мәдәни мирас объекты территориясе чикләренә **картографик тасвирламасы**

Федераль әһәмияттәге мәдәни мирас объекты территориясе чикләре түбәндәгечә уза:

көнъяк-көнбатыш өлеше: К.Маркс урамы буенча, кызыл линия буенча, жир участогының алгы чиге буйлап (1-6 нчы борылыш нокталары);

төнъяк-көнбатыш өлеше: К.Маркс урамынан жир кишәрлегенә ян чиге буйлап (1-2 нче борылыш нокталары);

төнъяк-көнчыгыш өлеше: жир кишәрлегенә квартал эчендәгә чиге буйлап (2-3 нче борылыш нокталары)

көнъяк-көнчыгыш өлеше: К.Маркс урамынан жир участогының ян чиге буйлап (6-5-3 борылыш нокталары)..


Казан шәһәре, Карл Маркс урамы, 39нчы йорт адресы буенча урнашкан Торак йорт, XIX гасырның 1 нче яртысы” федераль әһәмияттәге мәдәни мирас объекты территориясе чикләренә **борылыш нокталары таблицасы**


Жирле координаталар системасында нокталарның координатасы (МСК-16)			1984 елгы Бөтендөнья геодезик координаталар системасында нокталарның координаталары (WGS-84)	
№	X	Y	төнъяк киңлек В	көнчыгыш озынлык L
1.	476520,03	1306067,59	55° 47' 45.55"	49° 07' 42.34"
2.	476546,02	1306071,56	55° 47' 46.39"	49° 07' 42.57"
3.	476539,90	1306116,69	55° 47' 46.19"	49° 07' 45.16"
4.	476530,00	1306115,31	55° 47' 45.87"	49° 07' 45.08"
5.	476529,38	1306118,27	55° 47' 45.85"	49° 07' 45.25"
6.	476512,68	1306115,51	55° 47' 45.31"	49° 07' 45.09"

23. Казан шәһәре, Карл Маркс урамы, 40/22 йорт адресы буенча урнашкан «Торак йорт 1850 нче еллар, арх.Ломан А.К.» федераль әһәмияттәге мәдәни мирас объекты территориясе чикләренен картасы (схемасы)



Условные обозначения:

 объект культурного наследия

 территория объекта культурного наследия

Мәдәни мирас объектының топографик пләдия

1. Казан шәһәре, Карл Маркс урамы, 40/22 йорт адресы буенча урнашкан «Торак йорт 1850 нче еллар, арх.Ломан А.К.» федераль әһәмияттәге мәдәни мирас объекты территориясе чикләренең **картографик тасвирламасы**

Федераль әһәмияттәге мәдәни мирас объекты территориясе чикләре түбәндәгечә уза:

көнъяк-көнбатыш өлеше: Пушкин урамыннан жир кишәрлегенең ян чиге буйлап (5-3 борылыш нокталары);

төнъяк-көнбатыш өлеше: Пушкин урамы буенча К.Маркс урамы белән кисешкән жиргә кадәр (5-1 нче борылыш нокталары));

төнъяк-көнчыгыш өлеше: К.Маркс урамы буенча Пушкин урамы белән кисешкән урынга кадәр, кызыл линия буенча жир участогының алгы чиге буйлап (2-1 борылыш нокталары);

көнъяк-көнчыгыш өлеше: К.Маркс урамыннан жир участогының ян чиге буйлап (2-3 нче борылыш нокталары)..

Казан шәһәре, Карл Маркс урамы, 40/22 йорт адресы буенча урнашкан «Торак йорт 1850 нче еллар, арх.Ломан А.К.» федераль әһәмияттәге мәдәни мирас объекты территориясе чикләренең **борылыш нокталары таблицасы**

Жирле координаталар системасында нокталарның координатасы (МСК-16)			1984 елгы Бөтендөнья геодезик координаталар системасында нокталарның координаталары (WGS-84)	
№	X	Y	төнъяк киңлек В	көнчыгыш озынлык L
1.	476522,59	1305902,07	55° 47' 45.64"	49° 07' 32.84"
2.	476518,61	1305927,69	55° 47' 45.51"	49° 07' 34.31"
3.	476484,27	1305921,11	55° 47' 44.40"	49° 07' 33.93"
4.	476486,42	1305911,87	55° 47' 44.47"	49° 07' 33.40"
5.	476488,88	1305896,37	55° 47' 44.55"	49° 07' 32.51"

Казан шәһәре, Карл Маркс урамы, 41/13 адресы буенча урнашкан «Гимназия бинасы, XVIIIгасырның 2 нче яртысы, арх. Кафтырев В.И.» федераль федераль әһәмияттәге мәдәни мирас объекты территориясе чикләренә **картографик тасвирламасы**

Федераль әһәмияттәге мәдәни мирас объекты территориясе чикләре түбәндәгечә уза:

көнъяк-көнбатыш өлеше: К.Маркс урамы буенча Жуковский урамы белән кисешкән жиргә кадәр (4-3 борылыш нокталары);

төнъяк-көнбатыш өлеше: К.Маркс урамынан жир кишәрлегенә ян чиге буйлап (4-1 борылыш нокталары);

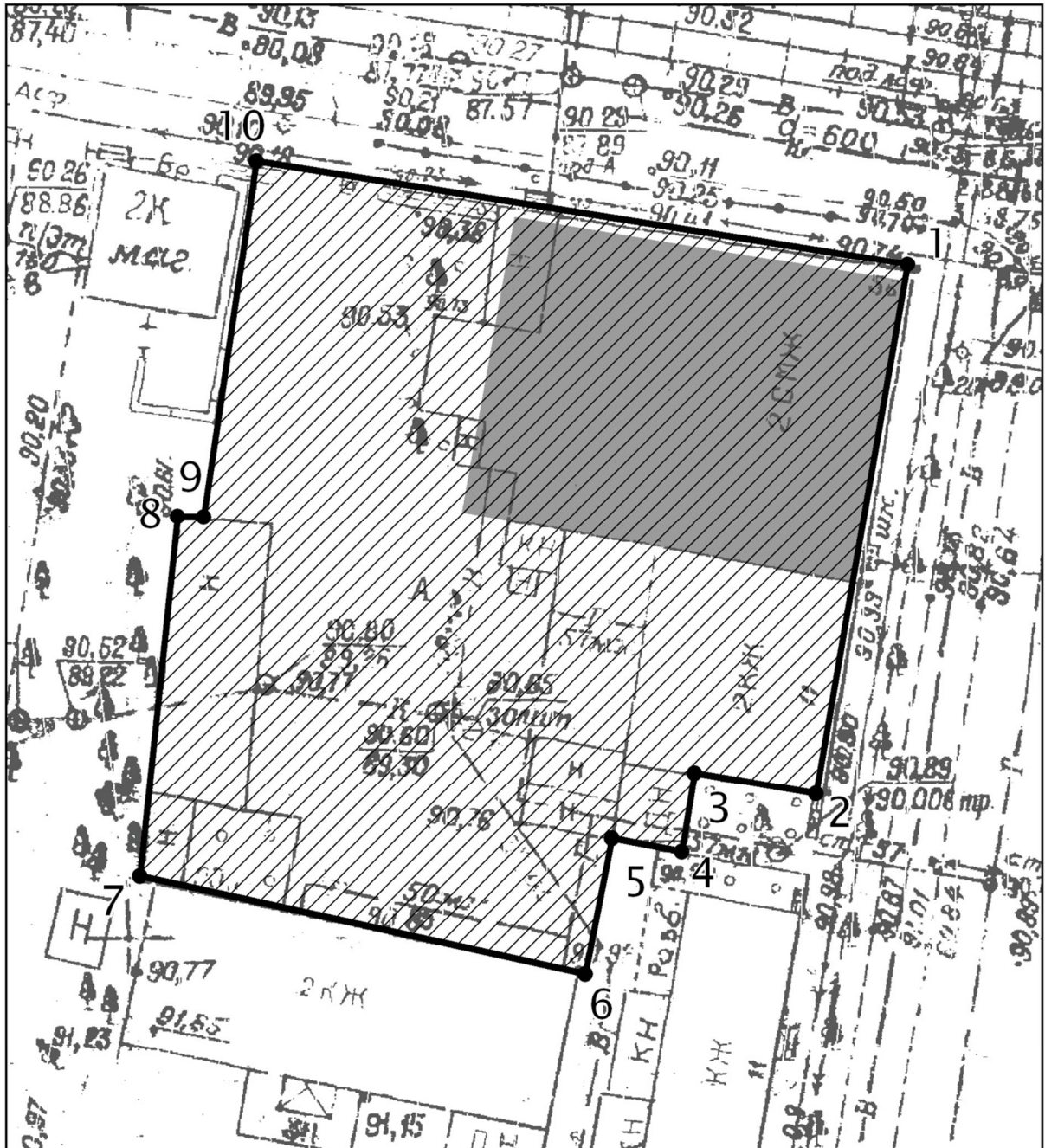
төнъяк-көнчыгыш өлеше: Жуковский урамынан жир кишәрлегенә ян чиге буйлап (2-1 нче борылыш нокталары);

көнъяк-көнчыгыш өлеше: Жуковский урамы буенча К.Маркс урамы белән кисешкән урынга кадәр, кызыл линия буенча жир участогының алгы чиге буйлап (2-3 нче борылыш нокталары)..


Казан шәһәре, Карл Маркс урамы, 41/13 адресы буенча урнашкан «Гимназия бинасы, XVIIIгасырның 2 нче яртысы, арх. Кафтырев В.И.» федераль федераль әһәмияттәге мәдәни мирас объекты территориясе чикләренә **борылыш нокталары таблицасы**


Жирле координаталар системасында нокталарның координатасы (МСК-16)			1984 елгы Бөтендөнья геодезик координаталар системасында нокталарның координаталары (WGS-84)	
№	X	Y	төнъяк киңлек В	көнчыгыш озынлык L
1.	476529,38	1306118,27	55° 47' 45.85"	49° 07' 45.25"
2.	476526,93	1306133,26	55° 47' 45.77"	49° 07' 46.11"
3.	476510,22	1306130,32	55° 47' 45.23"	49° 07' 45.94"
4.	476512,68	1306115,51	55° 47' 45.31"	49° 07' 45.09"

25. Казан шәһәре, Карл Маркс урамы, 56/11 йорт адресы буенча урнашкан «Дротоевский йорты, 1837 ел, арх.Петонди Ф.И.» федераль федераль әһәмияттәге мәдәни мирас объекты территориясе чикләренәң картасы (схемасы)



Условные обозначения:

 объект культурного наследия

 территория объекта культурного наследия

Мәдәни мирас объектының топографик планы

Казан шәһәре, Карл Маркс урамы, 56/11 йорт адресы буенча урнашкан
«Дротоевский йорты, 1837 ел, арх.Петонди Ф.И.» федераль федераль
әһәмияттәге мәдәни мирас объекты территориясе чикләренә **картографик**
тасвирламасы

Федераль әһәмияттәге мәдәни мирас объекты территориясе чикләре түбәндәгечә уза:

көнъяк-көнбатыш өлеше: жир кишәрлегенә квартал эчендәгә чиге буйлап (7-6-5-4-3-2 борылыш нокталары);

төнъяк-көнбатыш өлеше: К.Маркс урамынан жир кишәрлегенә ян чиге буйлап (10-9-8-7 борылыш нокталары);

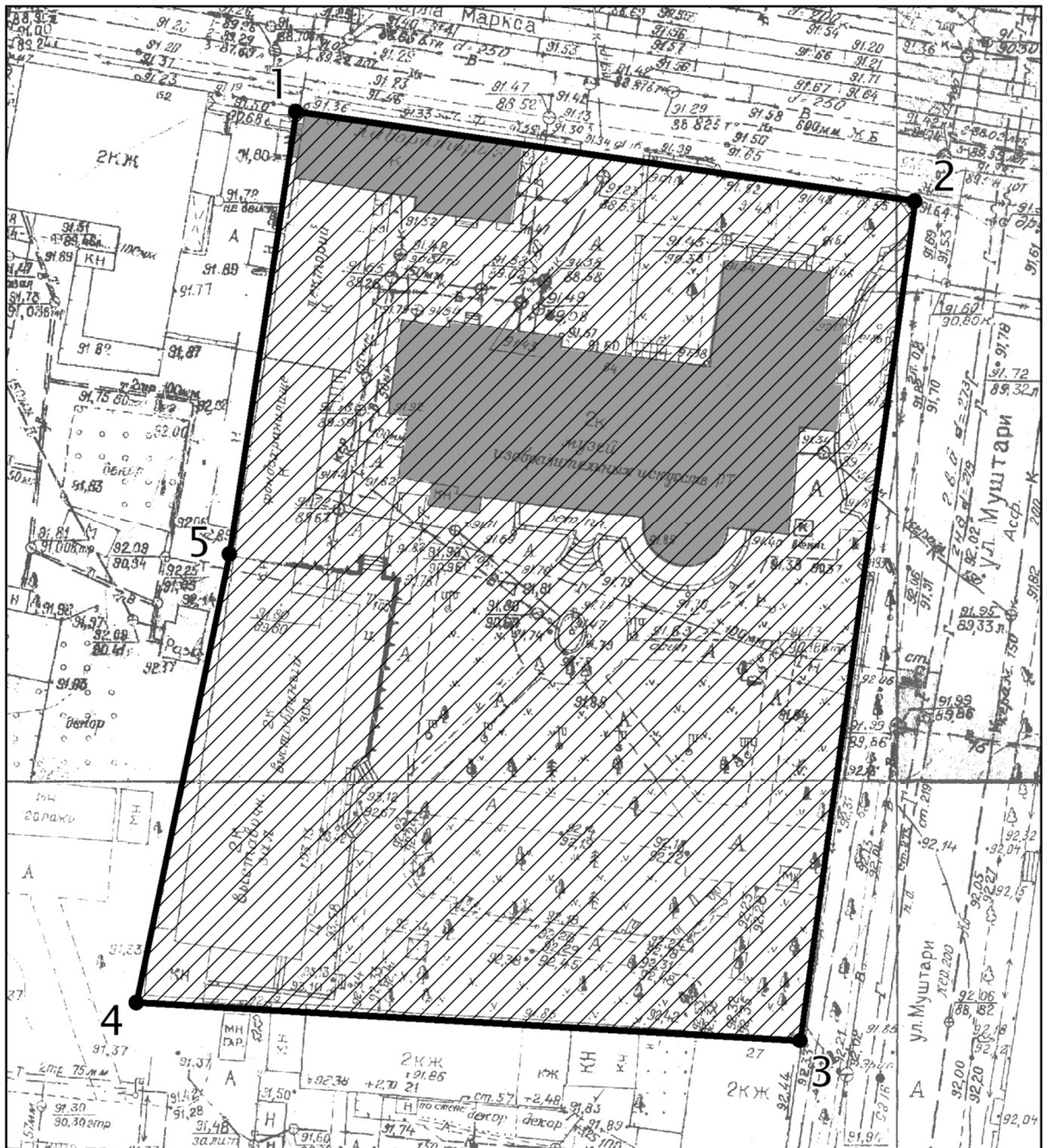
төнъяк-көнчыгыш өлеше: К. Маркс урамы буенча Гоголь урамы белән кисешкән жиргә кадәр, кызыл линия буенча, жир участогының алгы чиге буйлап (10-1 борылыш нокталары);

көнъяк-көнчыгыш өлеше: Гоголь урамы буенча К.Маркс урамы белән кисешкән урынга кадәр, кызыл линия буенча, жир участогының алгы чиге буйлап (2-1 нче борылыш нокталары).


Казан шәһәре, Карл Маркс урамы, 56/11 йорт адресы буенча урнашкан
«Дротоевский йорты, 1837 ел, арх.Петонди Ф.И.» федераль федераль
әһәмияттәге мәдәни мирас объекты территориясе чикләренә **борылыш**
нокталары таблицасы


Жирле координаталар системасында нокталарның координатасы (МСК-16)			1984 елгы Бөтендөнья геодезик координаталар системасында нокталарның координаталары (WGS-84)	
№	X	Y	төнъяк киңлек В	көнчыгыш озынлык L
1.	476454,53	1306334,07	55° 47' 43.42"	49° 07' 57.63"
2.	476426,38	1306329,41	55° 47' 42.51"	49° 07' 57.36"
3.	476427,30	1306322,96	55° 47' 42.54"	49° 07' 56.99"
4.	476423,28	1306322,27	55° 47' 42.41"	49° 07' 56.95"
5.	476423,89	1306318,43	55° 47' 42.43"	49° 07' 56.73"
6.	476416,78	1306317,05	55° 47' 42.20"	49° 07' 56.65"
7.	476422,00	1306293,52	55° 47' 42.37"	49° 07' 55.30"
8.	476440,87	1306295,41	55° 47' 42.98"	49° 07' 55.41"
9.	476440,87	1306296,81	55° 47' 42.98"	49° 07' 55.49"
10.	476459,74	1306299,57	55° 47' 43.59"	49° 07' 55.65"

26. Казан шәһәре, Карл Маркс урамы, 64нче йорт адресы буенча урнашкан «Сандецкий утары, XX гасыр башы» федераль федераль эһәмияттәге мәдәни мирас объекты территориясе чикләренәң картасы (схемасы)



Условные обозначения:

 объект культурного наследия

 территория объекта культурного наследия

Мәдәни мирас объектының топографик планы

Казан шәһәре, Карл Маркс урамы, 64нче йорт адресы буенча урнашкан «Сандецкий утары, XX гасыр башы» федераль федераль эһәмияттәге мәдәни мирас объекты территориясе чикләренә **картографик тасвирламасы**

Федераль эһәмияттәге мәдәни мирас объекты территориясе чикләре түбәндәгечә уза:

көнъяк-көнбатыш өлеше: Мөштәри урамынан жир участогының ян чиге буйлап (3-4 борылыш нокталары);

төнъяк-көнбатыш өлеше: К. Маркс урамынан жир кишәрлегенә ян чиге буйлап (1-5-4 нче борылыш нокталары);

төнъяк-көнчыгыш өлеше: К.Маркс урамы буенча Мөштәри урамы белән кисешкән урынга кадәр, кызыл линия буенча жир участогының алгы чиге буйлап (1-2 нче борылыш нокталары);

көнъяк-көнчыгыш өлеше: Мөштәри урамы буенча К.Маркс урамы белән кисешкән урынга кадәр, кызыл линия буенча жир участогының алгы чиге буйлап (2-3 нче борылыш нокталары).


Казан шәһәре, Карл Маркс урамы, 64нче йорт адресы буенча урнашкан «Сандецкий утары, XX гасыр башы» федераль федераль эһәмияттәге мәдәни мирас объекты территориясе чикләренә **борылыш нокталары таблицасы**


Жирле координаталар системасында нокталарның координатасы (МСК-16)			1984 елгы Бөтендөнья геодезик координаталар системасында нокталарның координаталары (WGS-84)	
№	X	Y	төнъяк киңлек В	көнчыгыш озынлык L
1.	476437,35	1306431,49	55° 47' 42.86"	49° 08' 03.22"
2.	476428,17	1306494,75	55°47' 42.56"	49° 08' 06.85"
3.	476342,17	1306483,20	55°47' 39.78"	49° 08' 06.18"
4.	476346,09	1306415,24	55°47' 39.91"	49° 08' 02.28"
5.	476391,88	1306424,76	55°47' 41.39"	49° 08' 02.83"

27. Казан шәһәре, Карл Маркс урамы, 70/10 йорт адресы буенча урнашкан «Сәнгать училищсы бинасы, 1900-1904 еллар, арх.Мюфке К.Л.» федераль федераль әһәмияттәге мәдәни мирас объекты территориясе чикләренәң картасы (схемасы)



Условные обозначения:

 объект культурного наследия

 территория объекта культурного наследия

Мәдәни мирас объектының топографик планы

Казан шәһәре, Карл Маркс урамы, 70/10 йорт адресы буенча урнашкан
«Сәнгать училищсы бинасы, 1900-1904 еллар, арх.Мюфке К.Л.» федераль
федераль әһәмияттәге мәдәни мирас объекты территориясе чикләренен
картографик тасвирламасы

Федераль әһәмияттәге мәдәни мирас объекты территориясе чикләре түбәндәгечә уза:

көнъяк-көнбатыш өлеше: Толстой урамыннан ян жир участогы чиге буйлап (5-4 нче борылыш нокталары);

төнъяк-көнбатыш өлеше: Толстой урамы буенча К.Маркс урамы белән кисешкән урында, кызыл линия буенча, жир участогының алгы чиге буйлап (5-1 борылыш нокталары);

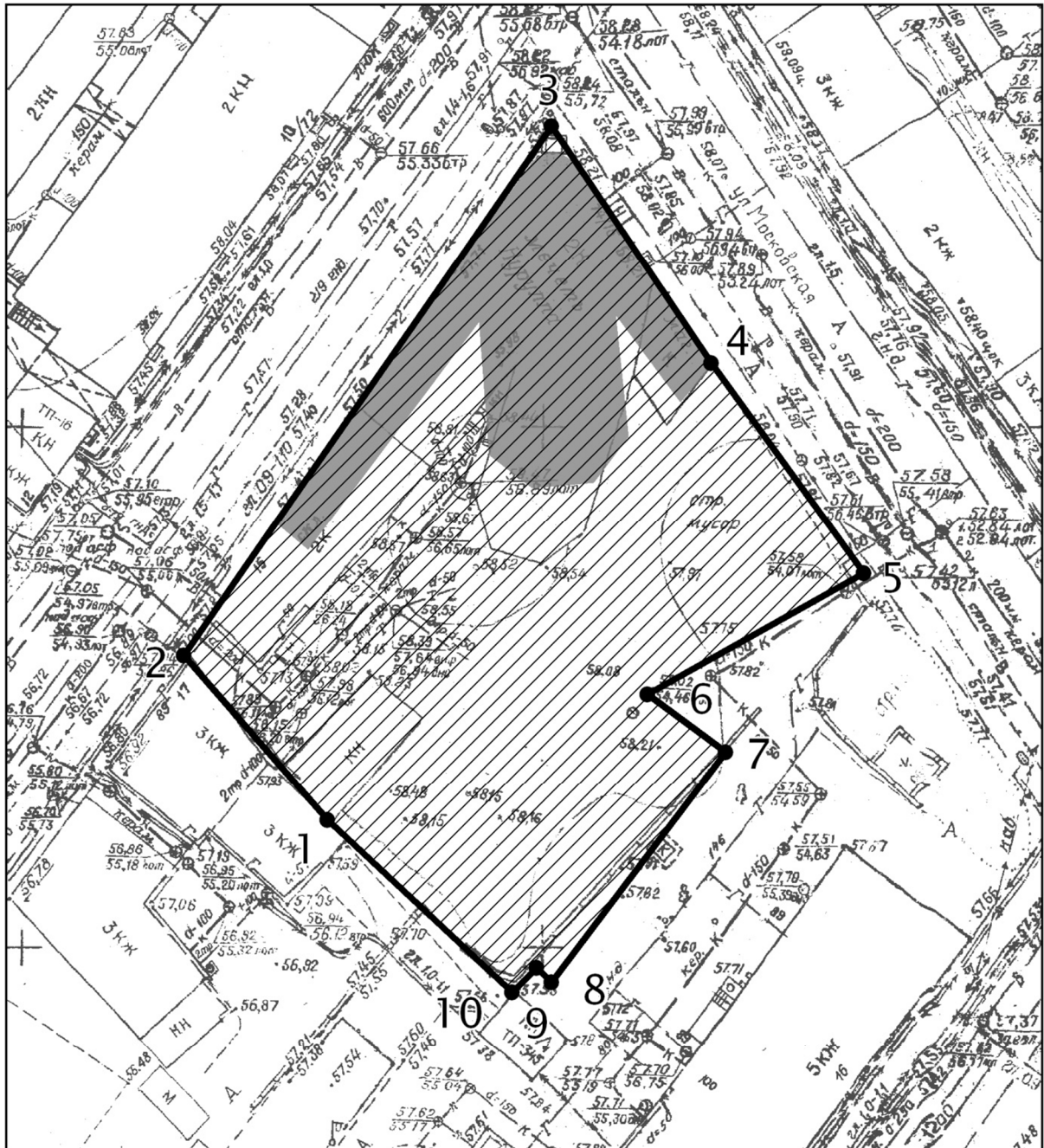
төнъяк-көнчыгыш өлеше: К.Маркс урамы буенча Толстой урамы белән кисешкән жиргә кадәр, кызыл линия буенча, жир участогының алгы чиге буйлап (2-1 борылыш нокталары);

көнъяк-көнчыгыш өлеше: К.Маркс урамыннан жир участогының ян чиге буйлап (2-4 нче борылыш нокталары)..


Казан шәһәре, Карл Маркс урамы, 70/10 йорт адресы буенча урнашкан
«Сәнгать училищсы бинасы, 1900-1904 еллар, арх.Мюфке К.Л.» федераль
федераль әһәмияттәге мәдәни мирас объекты территориясе чикләренен
борылыш нокталары таблицасы


Жирле координаталар системасында нокталарның координатасы (МСК-16)			1984 елгы Бөтендөнья геодезик координаталар системасында нокталарның координаталары (WGS-84)	
№	X	Y	төнъяк киңлек В	көнчыгыш озынлык L
1.	476391,40	1306724,09	55° 47' 41.36"	49° 08' 20.01"
2.	476382,51	1306776,89	55° 47' 41.07"	49° 08' 23.04"
3.	476336,73	1306769,65	55° 47' 39.59"	49° 08' 22.62"
4.	476304,86	1306763,60	55° 47' 38.56"	49° 08' 22.27"
5.	476312,82	1306710,79	55° 47' 38.82"	49° 08' 19.24"

28. Казан шәһәре, Мәскәү урамы, 74/15 нче йорт адресы буенча урнашкан «Жәмигъ мәчете, 1849 ел, арх. Песке А.И.» федераль федераль эһәмияттәге мәдәни мирас объекты территориясе чикләренәң картасы (схемасы)



Условные обозначения:

 объект культурного наследия

 территория объекта культурного наследия

Мәдәни мирас объектының топографик планы

Казан шәһәре, Мәскәү урамы, 74/15 нче йорт адресы буенча урнашкан «Жәмигъ мәчете, 1849 ел, арх. Песке А.И.» федераль эһәмияттәге мәдәни мирас объекты территориясе чикләренең **картографик тасвирламасы**

Федераль эһәмияттәге мәдәни мирас объекты территориясе чикләре түбәндәгечә уза:

көнъяк-көнбатыш өлеше: Париж Коммунасы урамыннан жир участогының ян чиге буйлап (2-1-10 борылыш нокталары);

төнъяк-көнбатыш өлеше: Париж Коммунасы урамы буенча Мәскәү урамы белән кисешкән урынга кадәр, жир кишәрлегенең алгы чиге буйлап (2-3 нче борылыш нокталары);

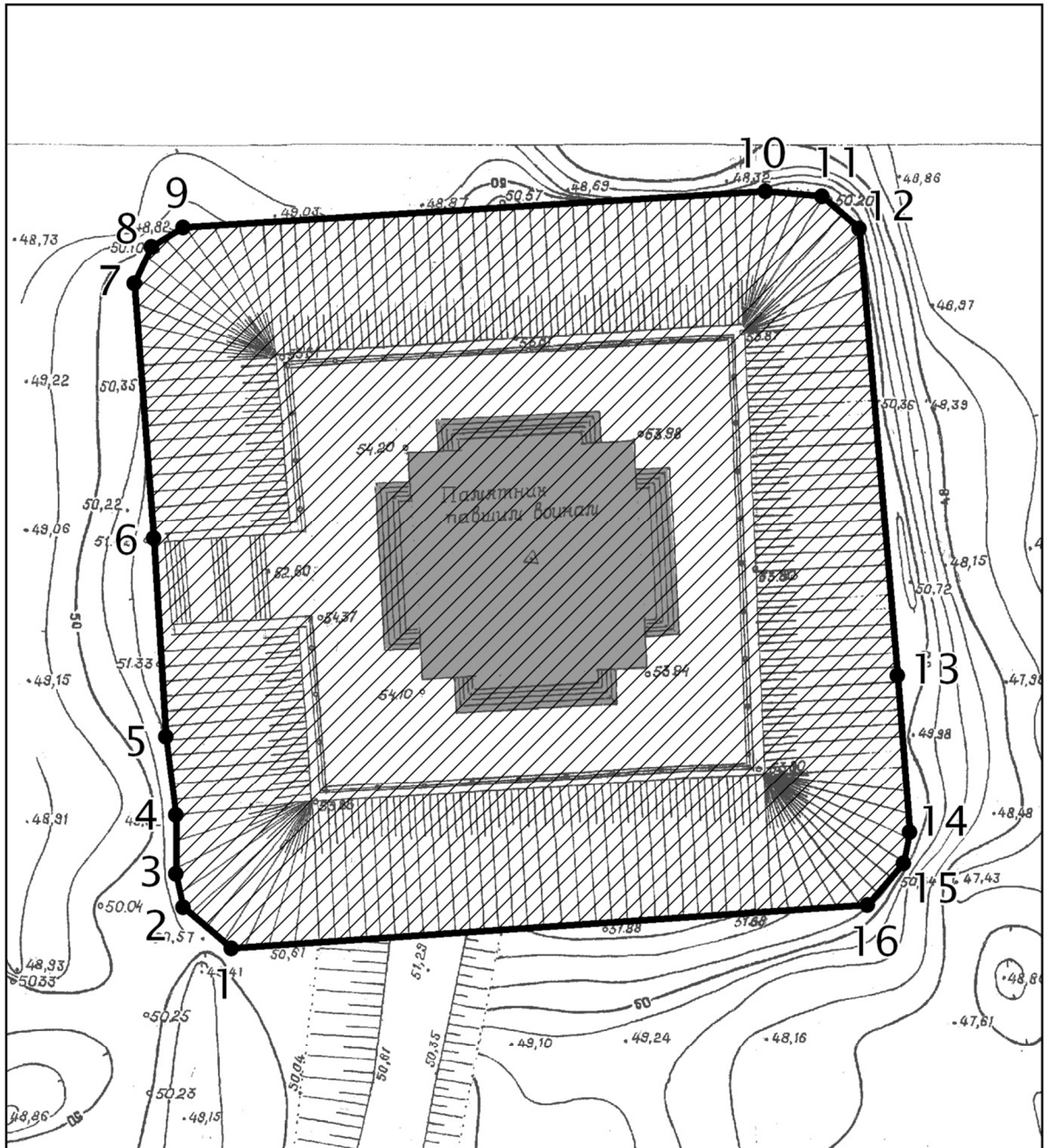
төнъяк-көнчыгыш өлеше: Мәскәү урамы буенча Париж Коммунасы урамы белән кисешкән жиргә кадәр, жир участогының алгы чиге буйлап (5-4-3 борылыш нокталары);

көнъяк-көнчыгыш өлеше: Мәскәү урамыннан жир участогының ян чиге буйлап (5-6-7-8-9-10 борылыш нокталары).


Казан шәһәре, Мәскәү урамы, 74/15 нче йорт адресы буенча урнашкан «Жәмигъ мәчете, 1849 ел, арх. Песке А.И.» федераль эһәмияттәге мәдәни мирас объекты территориясе чикләренең **борылыш нокталары таблицасы**


Жирле координаталар системасында нокталарның координатасы (МСК-16)			1984 елгы Бөтендөнья геодезик координаталар системасында нокталарның координаталары (WGS-84)	
№	X	Y	төнъяк киңлек В	көнчыгыш озынлык L
1.	475029,17	1305173,79	55° 46' 57.38"	49° 06' 50.94"
2.	475045,20	1305159,84	55° 46' 57.90"	49° 06' 50.14"
3.	475096,28	1305195,16	55° 46' 59.55"	49° 06' 52.17"
4.	475073,41	1305210,53	55° 46' 58.81"	49° 06' 53.05"
5.	475053,32	1305225,19	55° 46' 58.16"	49° 06' 53.89"
6.	475041,55	1305204,46	55° 46' 57.78"	49° 06' 52.70"
7.	475036,30	1305211,96	55° 46' 57.61"	49° 06' 53.13"
8.	475014,01	1305195,26	55° 46' 56.89"	49° 06' 52.17"
9.	475015,55	1305193,86	55° 46' 56.94"	49° 06' 52.09"
10.	475013,08	1305191,43	55° 46' 56.86"	49° 06' 51.95"

29. Казан шәһәре, Несмелов урамы, (Казансудагы утрау) адресы буенча урнашкан «Шаһит киткән сугышчыларга һәйкәл, 1823 ел, арх.Н.Ф.Алферов» федераль федераль эһәмияттәге мәдәни мирас объекты территориясе чикләренең картасы (схемасы)



Условные обозначения:

 объект культурного наследия

 территория объекта культурного наследия

Мәдәни мирас объектының топографик планы

Казан шәһәре, Несмелов урамы, (Казансудагы утрау) адресы буенча урнашкан
«Шаһит киткән сугышчыларга һәйкәл, 1823 ел, арх.Н.Ф.Алферов» федераль
федераль әһәмияттәге мәдәни мирас объекты территориясе чикләренен
картографик тасвирламасы

Федераль әһәмияттәге мәдәни мирас объекты территориясе чикләре түбәндәгечә
уза:

көнъяк-көнбатыш өлеше: һәйкәл территориясен койма буенча (1-2-3-4-5-6-7-8-9
борылыш нокталары);

төнъяк-көнбатыш өлеше: һәйкәл территориясен койма буенча (9-10-11 борылыш
нокталары);

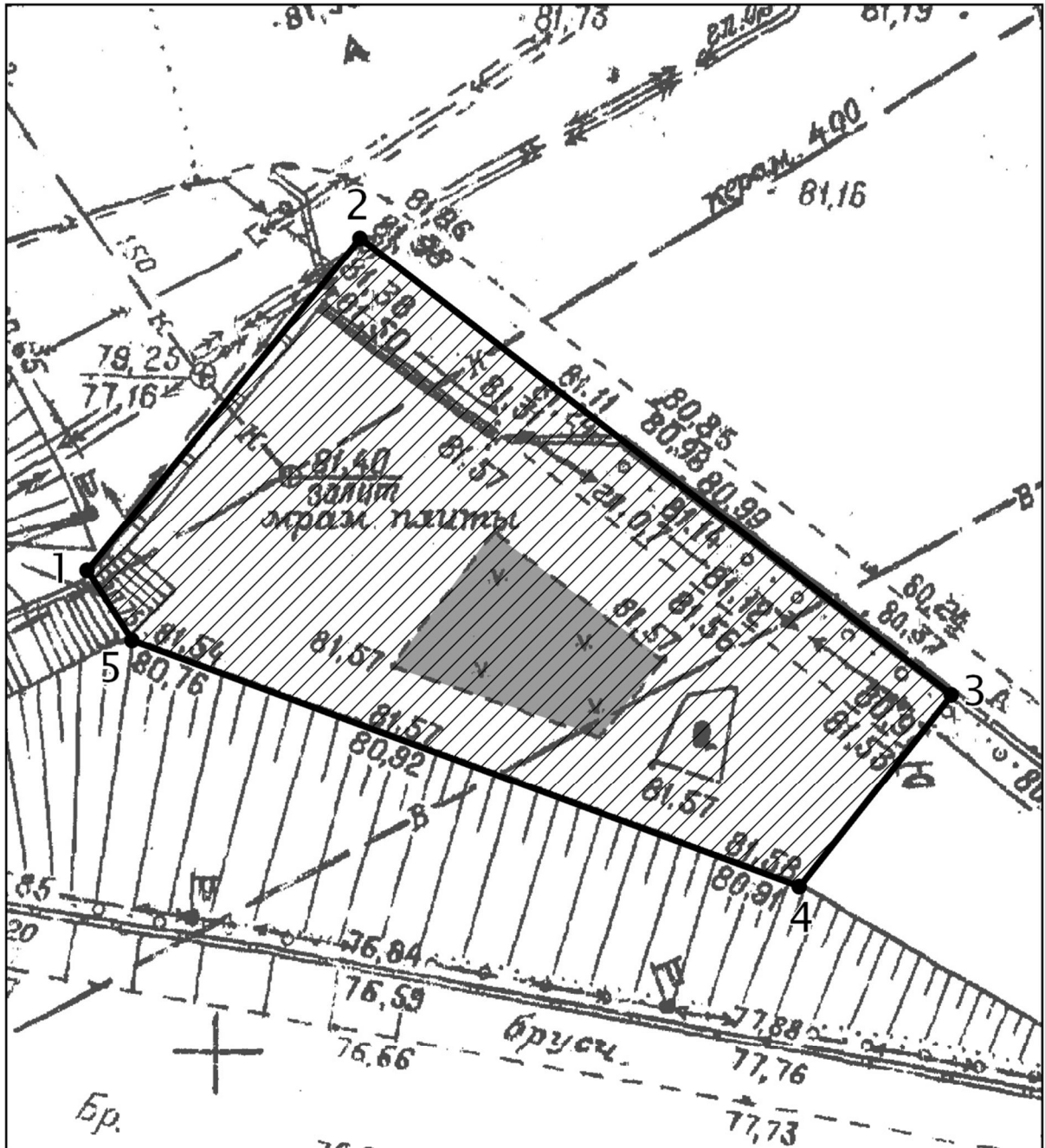
төнъяк-көнчыгыш өлеше: һәйкәл территориясен койма буенча (11-12-13-14-15
борылыш нокталары);

көнъяк-көнчыгыш өлеше: һәйкәл территориясен койма буенча (15-16-1 борылыш
нокталары).

Казан шәһәре, Несмелов урамы, (Казансудагы утрау) адресы буенча урнашкан
«Шаһит киткән сугышчыларга һәйкәл, 1823 ел, арх.Н.Ф.Алферов» федераль
федераль әһәмияттәге мәдәни мирас объекты территориясе чикләренен
борылыш нокталары таблицасы

Жирле координаталар системасында нокталарның координатасы (МСК-16)			1984 елгы Бөтендөнья геодезик координаталар системасында нокталарның координаталары (WGS-84)	
№	X	Y	төнъяк киңлек В	көнчыгыш озынлык L
1.	477032,99	1302838,88	55° 48' 2.24"	49° 04' 37.04"
2.	477037,01	1302834,00	55° 48' 2.37"	49° 04' 36.76"
3.	477040,41	1302833,30	55° 48' 2.48"	49° 04' 36.72"
4.	477046,59	1302833,29	55° 48' 2.68"	49° 04' 36.72"
5.	477054,64	1302832,24	55° 48' 2.94"	49° 04' 36.66"
6.	477074,74	1302831,01	55° 48' 3.59"	49° 04' 36.59"
7.	477100,72	1302829,08	55° 48' 4.43"	49° 04' 36.48"
8.	477104,43	1302830,82	55° 48' 4.55"	49° 04' 36.58"
9.	477106,59	1302833,95	55° 48' 4.62"	49° 04' 36.76"
10.	477110,03	1302893,18	55° 48' 4.73"	49° 04' 40.16"
11.	477109,73	1302898,93	55° 48' 4.72"	49° 04' 40.49"
12.	477106,33	1302902,76	55° 48' 4.61"	49° 04' 40.71"
13.	477060,87	1302906,62	55° 48' 3.14"	49° 04' 40.93"
14.	477044,79	1302907,85	55° 48' 2.62"	49° 04' 41.00"
15.	477041,69	1302907,33	55° 48' 2.52"	49° 04' 40.97"
16.	477037,36	1302903,68	55° 48' 2.38"	49° 04' 40.76"

30. Казан шәһәре, 1 нче май мәйданы адресы буенча урнашкан «Советлар Союзы Герое Муса Жәлилгә һәйкәл, 1966ел, ск.В.Е.Цигаль, арх. Л.Г.Голубовский, бронза, гранит» федераль федераль эһәмияттәге мәдәни мирас объекты территориясе чикләренәң картасы (схемасы)



Условные обозначения:

- объект культурного наследия
- территория объекта культурного наследия

Мәдәни мирас объектының топографик планы

Казан шәһәре, 1 нче май майданы адресы буенча урнашкан «Советлар Союзы Герое Муса Жәлилгә һәйкәл, 1966ел, ск.В.Е.Цигаль, арх. Л.Г.Голубовский, бронза, гранит» федераль федераль әһәмияттәге мәдәни мирас объекты территориясе чикләренә **картографик тасвирламасы**

Федераль әһәмияттәге мәдәни мирас объекты территориясе чикләре түбәндәгечә уза:

төньяк-көнчыгыш өлеше: Кремль урамы буенча, майдан-стилобат буенда (2-3 нче борылыш нокталары);

төньяк-көнбатыш өлеше: Кремль калкулыгыннан төшү буенча, гранит дивары буенча (борылма 1-2 нче тоташу нокталары);

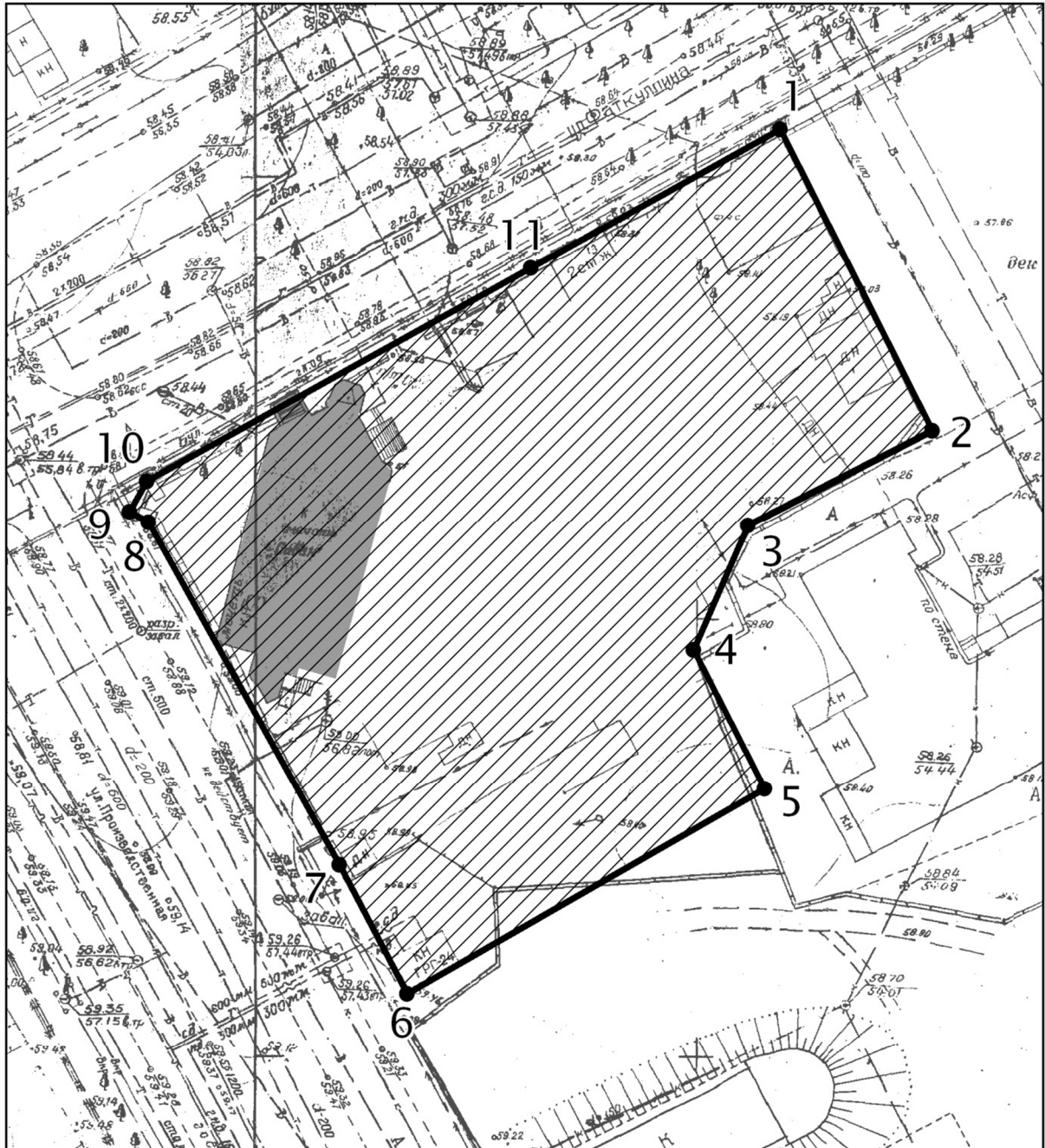
көнъяк-көнбатыш өлеше: баскычтан (Кремль калкулыгыннан төшкәндә) стилобат майданчыгы (1-5-4 борылыш нокталары)

көнъяк-көнчыгыш өлеше: Кремль урамындагы майдан-стилобат буенда (3-4 нче борылыш нокталары).

Казан шәһәре, 1 нче май майданы адресы буенча урнашкан «Советлар Союзы Герое Муса Жәлилгә һәйкәл, 1966ел, ск.В.Е.Цигаль, арх. Л.Г.Голубовский, бронза, гранит» федераль федераль әһәмияттәге мәдәни мирас объекты территориясе чикләренә **борылыш нокталары таблицасы**

Жирле координаталар системасында нокталарның координатасы (МСК-16)			1984 елгы Бөтендөнья геодезик координаталар системасында нокталарның координаталары (WGS-84)	
№	X	Y	төньяк киңлек В	көнчыгыш озынлык L
1.	476538,25	1304786,99	55° 47' 46.19"	49° 06' 28.84"
2.	476553,43	1304799,37	55° 47' 46.68"	49° 06' 29.55"
3.	476532,74	1304825,70	55° 47' 46.01"	49° 06' 31.06"
4.	476524,38	1304818,91	55° 47' 45.74"	49° 06' 30.67"
5.	476535,17	1304789,11	55° 47' 46.09"	49° 06' 28.96"

31. Казан шәһәре, Фәткуллин урамы, 15 нче йорт адресы буенча урнашкан «Әжем мәчете, XIX гасыр башы» федераль федераль әһәмияттәге мәдәни мирас объекты территориясе чикләренәң картасы (схемасы)



Условные обозначения:

- объект культурного наследия
- территория объекта культурного наследия

Мәдәни мирас объектынң топографик планы

Казан шәһәре, Фәткуллин урамы, 15 нче йорт адресы буенча урнашкан «Әжем мәчете, XIX гасыр башы» федераль федераль эһәмияттәге мәдәни мирас объекты территориясе чикләренәң **картографик тасвирламасы**

Федераль эһәмияттәге мәдәни мирас объекты территориясе чикләре түбәндәгечә уза:

көнъяк-көнбатыш өлеше: производство урамы буенча Фәткуллин урамы белән кисешкән урынга кадәр, жир кишәрлегенәң алгы чиге буйлап (6-7-8-9 борылыш нокталары);

төнъяк-көнбатыш өлеше: Фәткуллин урамы буенча производство урамы белән кисешкәнәң кадәр, жир кишәрлегенәң алгы чиге буйлап (1-11-10-9 борылыш нокталары);

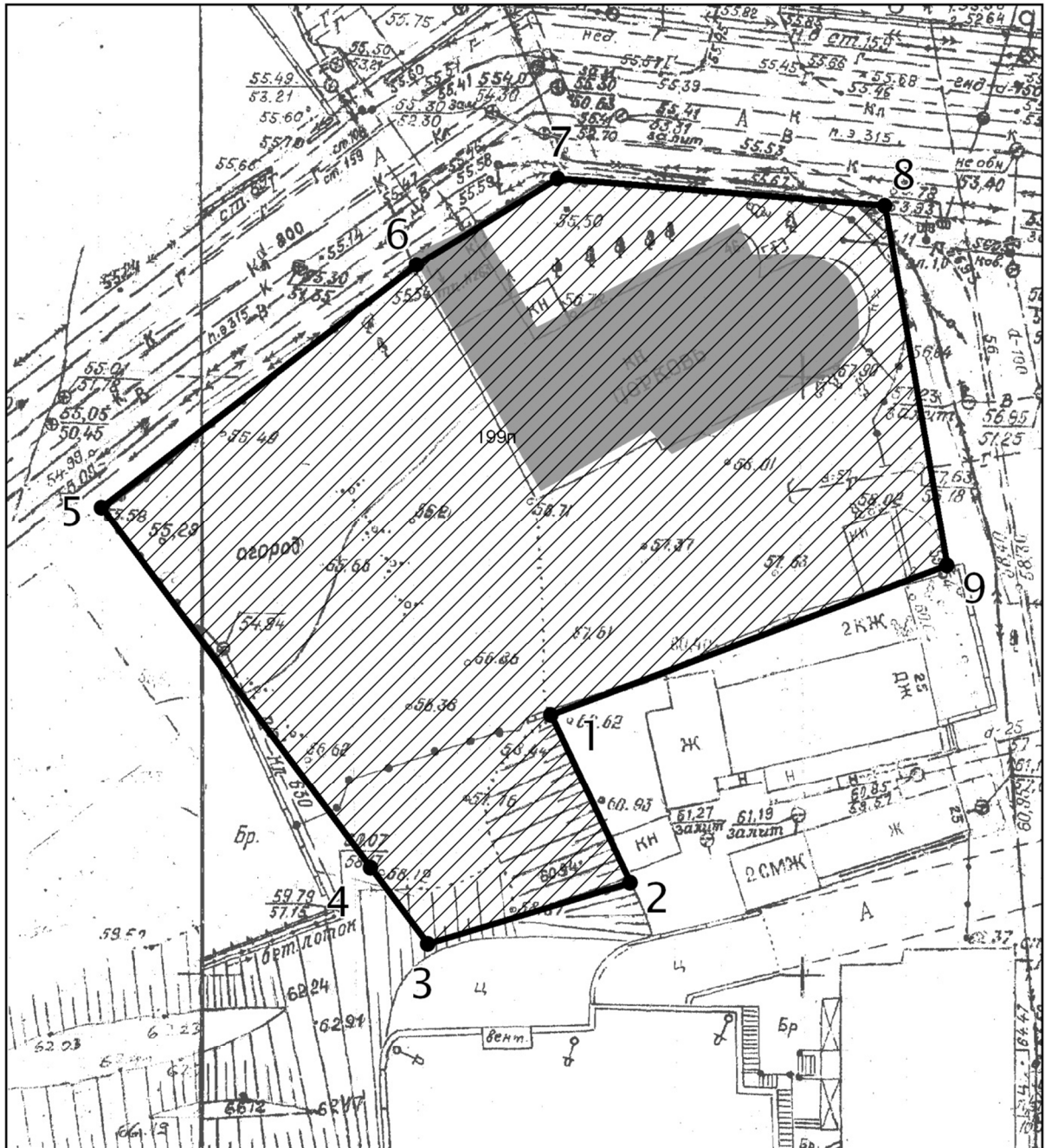
төнъяк-көнчыгыш өлеше: Фәткуллин урамыннан, жир кишәрлегенәң ян чиге буйлап (1-2 нче борылыш нокталары);

көнъяк-көнчыгыш өлеше: урамнан ян чиге буйлап производство урамы буйлап (6-5-4-3-2 борылыш нокталары)..


Казан шәһәре, Фәткуллин урамы, 15 нче йорт адресы буенча урнашкан «Әжем мәчете, XIX гасыр башы» федераль федераль эһәмияттәге мәдәни мирас объекты территориясе чикләренәң **борылыш нокталары таблицасы**


Жирле координаталар системасында нокталарның координатасы (МСК-16)			1984 елгы Бөтендөнья геодезик координаталар системасында нокталарның координаталары (WGS-84)	
№	X	Y	төнъяк киңлек В	көнчыгыш озынлык L
1.	473572,93	1305305,56	55° 46' 10.29"	49° 06' 58.40"
2.	473538,63	1305322,86	55° 46' 09.18"	49° 06' 59.39"
3.	473527,78	1305301,95	55° 46' 08.83"	49° 06' 58.19"
4.	473513,85	1305295,86	55° 46' 08.38"	49° 06' 57.84"
5.	473498,09	1305303,90	55° 46' 07.87"	49° 06' 58.30"
6.	473474,54	1305263,31	55° 46' 07.11"	49° 06' 55.97"
7.	473489,37	1305255,62	55° 46' 07.59"	49° 06' 55.53"
8.	473528,31	1305233,95	55° 46' 08.85"	49° 06' 54.29"
9.	473529,24	1305231,86	55° 46' 08.88"	49° 06' 54.17"
10.	473532,95	1305233,77	55° 46' 09.00"	49° 06' 54.28"
11.	473557,13	1305277,33	55° 46' 09.78"	49° 06' 56.78"

32. Казан шәһәре, Федосеевская урамы, 46/27 нче йорт адресы буенча урнашкан «Церковь Евдокия чиркәве, 1734 ел» федераль федераль эһәмияттәге мәдәни мирас объекты территориясе чикләренәң картасы (схемасы)



Условные обозначения:

 объект культурного наследия

 территория объекта культурного наследия

Мәдәни мирас объектының топографик планы

Казан шәһәре, Федосеевская урамы, 46/27 нче йорт адресы буенча урнашкан
«Церковь Евдокия чиркәве, 1734 ел» федераль федераль эһәмияттәге мәдәни мирас
объекты территориясе чикләренең **картографик тасвирламасы**

Федераль эһәмияттәге мәдәни мирас объекты территориясе чикләре түбәндәгечә уза:

көнъяк-көнбатыш өлеше: Федосеевская урамыннан жир участогының ян чиге буйлап (5-4-3 борылыш нокталары);

төнъяк-көнбатыш өлеше: Федосеевская урамы буенча Япеев урамы белән кисешкән жиргә кадәр (5-6-7-8 борылыш нокталары));

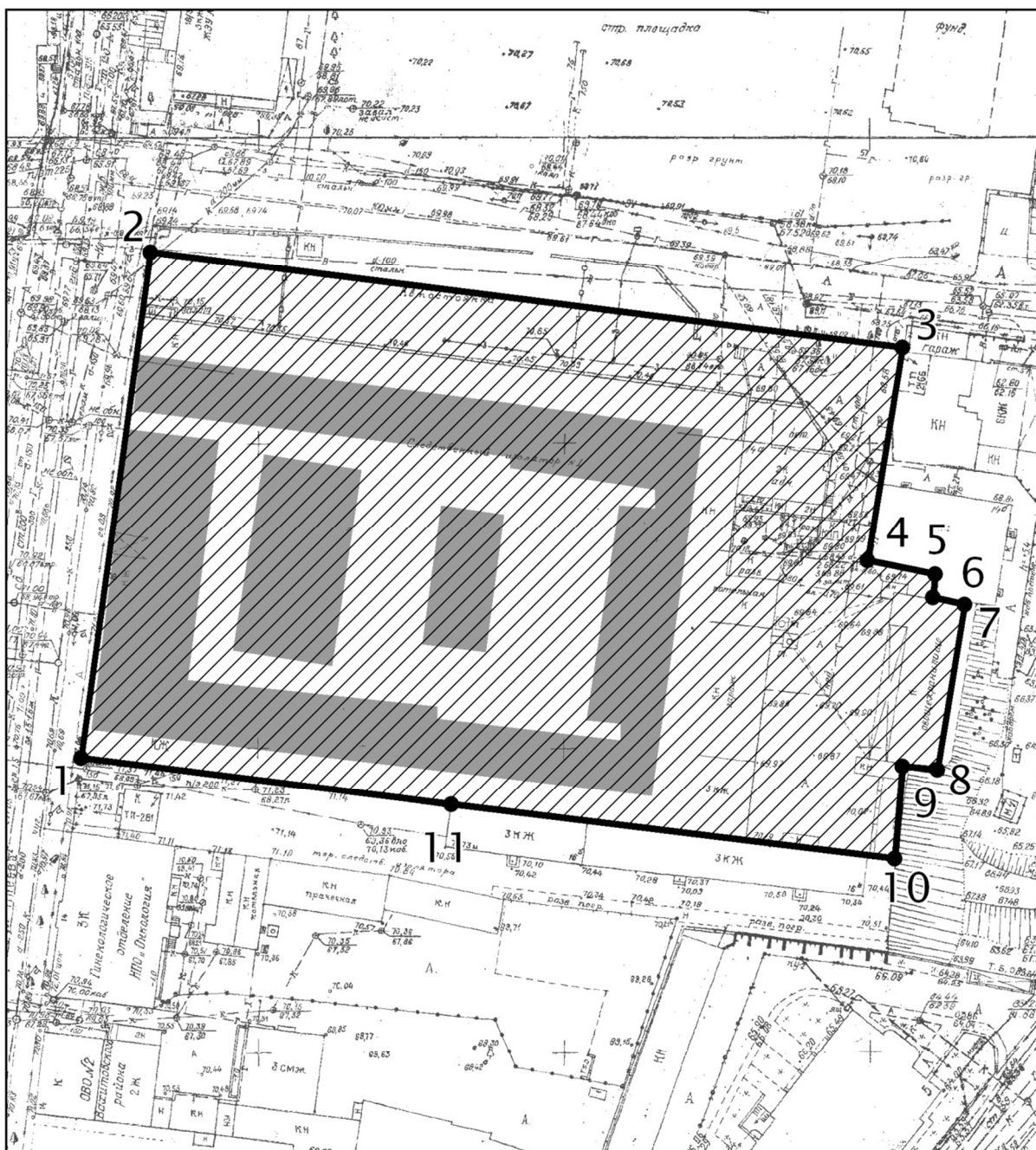
төнъяк-көнчыгыш өлеше: Япеев урамы буенча Федосеевская урамы белән кисешкән жиргә кадәр (9-8 нче борылыш нокталары);

көнъяк-көнчыгыш өлеше: Япеев урамыннан, жир участогының Ян чиге буйлап (9-1-2-3 борылыш нокталары).


Казан шәһәре, Федосеевская урамы, 46/27 нче йорт адресы буенча урнашкан
«Церковь Евдокия чиркәве, 1734 ел» федераль федераль эһәмияттәге мәдәни мирас
объекты территориясе чикләренең **борылыш нокталары таблицасы**


Жирле координаталар системасында нокталарның координатасы (МСК-16)			1984 елгы Бөтендөнья геодезик координаталар системасында нокталарның координаталары (WGS-84)	
№	X	Y	төнъяк киңлек В	көнчыгыш озынлык L
1.	477189,21	1305271,28	55° 48' 07.22"	49° 06' 56.68"
2.	477175,30	1305277,92	55° 48' 06.77"	49° 06' 57.06"
3.	477170,02	1305261,03	55° 48' 06.60"	49° 06' 56.09"
4.	477176,51	1305256,32	55° 48' 06.81"	49° 06' 55.82"
5.	477206,49	1305233,81	55° 48' 07.78"	49° 06' 54.53"
6.	477226,62	1305260,09	55° 48' 08.43"	49° 06' 56.04"
7.	477234,06	1305271,75	55° 48' 08.67"	49° 06' 56.71"
8.	477231,61	1305299,10	55° 48' 08.59"	49° 06' 58.28"
9.	477201,62	1305304,19	55° 48' 07.62"	49° 06' 58.57"

33. Казан шәһәре, Япеев урамы, 1бнчы йорт адресы буенча урнашкан «Төрмә замогы, XIX гасыр, арх.Шелковников Я.М.» федераль федераль эһәмияттәге мэдәни мирас объекты территориясе чикләренәң картасы (схемасы)



Условные обозначения:

 объект культурного наследия

 территория объекта культурного наследия

Мэдәни мирас объектының топографик планы

Казан шәһәре, Япеев урамы, 16нчы йорт адресы буенча урнашкан «Төрмә замогы, XIX гасыр, арх.Шелковников Я.М.» федераль федераль эһәмияттәге мәдәни мирас объекты территориясе чикләренең **картографик тасвирламасы**

Федераль эһәмияттәге мәдәни мирас объекты территориясе чикләре түбәндәгечә уза:

көнъяк-көнбатыш өлеше: Япеев урамыннан, жир кишәрлегенең ян чиге буйлап (1-11-10 борылыш нокталары);

төнъяк-көнбатыш өлеше: Япеев урамы буенча, кызыл линия буенча, жир кишәрлегенең алгы чиге буйлап (1-2 борылыш нокталары);

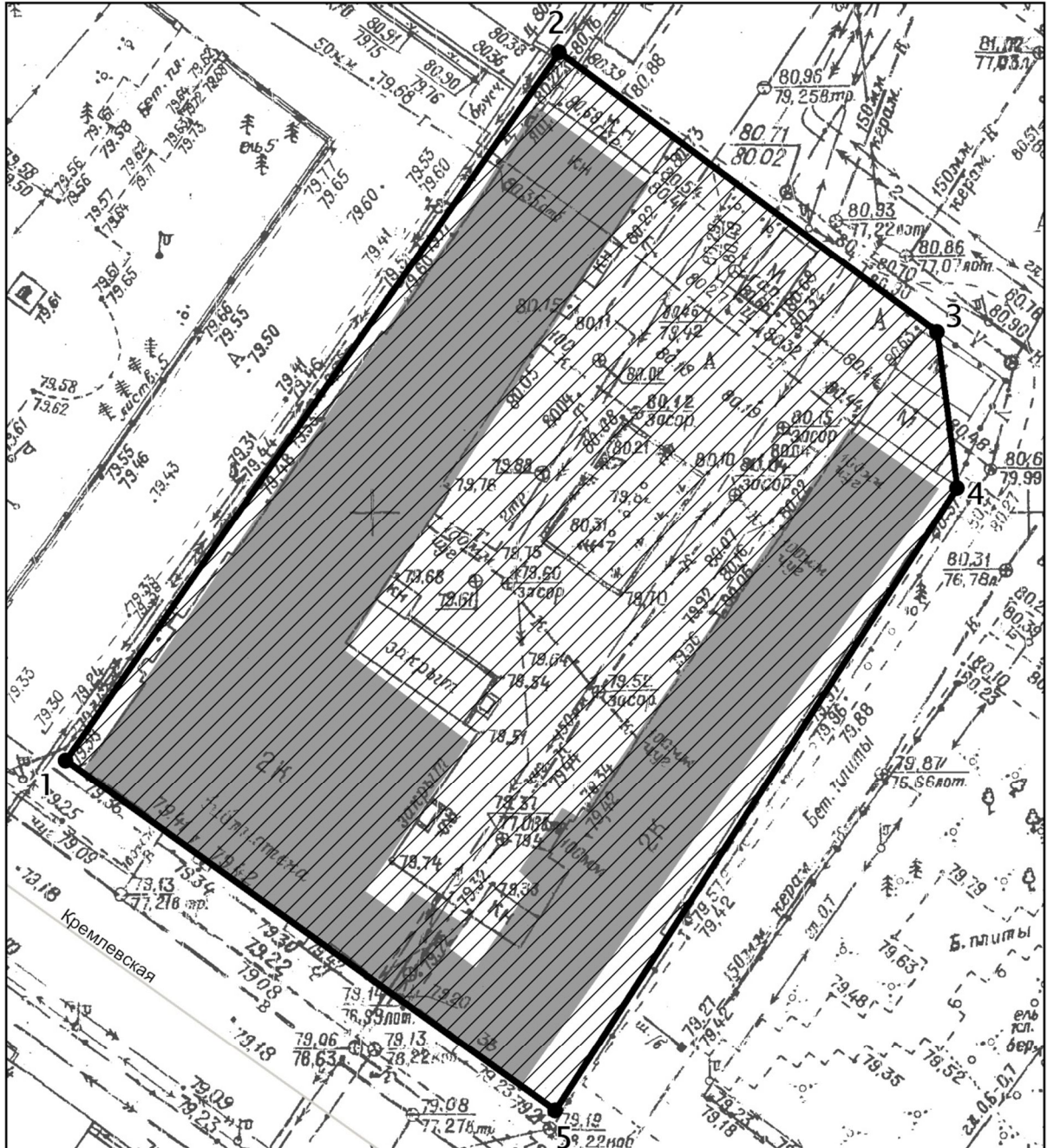
төнъяк-көнчыгыш өлеше: Япеев урамыннан, жир участогының ян чиге буйлап (2-3 нче борылыш нокталары);

көнъяк-көнчыгыш өлеше: жир кишәрлегенең квартал эчендәге чиге буйлап (3-4-5-6-7-8-9-10 борылыш нокталары).

Казан шәһәре, Япеев урамы, 16нчы йорт адресы буенча урнашкан «Төрмә замогы, XIX гасыр, арх.Шелковников Я.М.» федераль федераль эһәмияттәге мәдәни мирас объекты территориясе чикләренең **борылыш нокталары таблицасы**

Жирле координаталар системасында нокталарның координатасы (МСК-16)			1984 елгы Бөтендөнья геодезик координаталар системасында нокталарның координаталары (WGS-84)	
№	X	Y	төнъяк киңлек В	көнчыгыш озынлык L
1.	477015,76	1305313,30	55° 48' 01.61"	49° 06' 59.08"
2.	477098,66	1305324,52	55° 48' 04.29"	49° 06' 59.73"
3.	477083,34	1305447,53	55° 48' 03.79"	49° 07' 06.79"
4.	477048,39	1305441,99	55° 48' 02.66"	49° 07' 06.47"
5.	477046,24	1305452,97	55° 48' 02.59"	49° 07' 07.10"
6.	477042,22	1305452,63	55° 48' 02.46"	49° 07' 07.08"
7.	477041,29	1305457,86	55° 48' 02.43"	49° 07' 07.38"
8.	477014,07	1305453,53	55° 48' 01.55"	49° 07' 07.13"
9.	477014,68	1305447,78	55° 48' 01.57"	49° 07' 06.80"
10.	476999,53	1305446,41	55° 48' 01.08"	49° 07' 06.72"
11.	477008,41	1305373,93	55° 48' 01.37"	49° 07' 02.56"

34. Казан шәһәре, Кремль урамы, 33нче йорт адресы буенча урнашкан «Ушакова йорты, XX гасыр башы, арх.Мюфке К.Л.» федераль федераль әһәмияттәге мәдәни мирас объекты территориясе чикләренәң картасы (схемасы)



Условные обозначения:

- объект культурного наследия
- территория объекта культурного наследия

Мәдәни мирас объектының топографик планы

Казан шәһәре, Кремль урамы, 33нче йорт адресы буенча урнашкан «Ушакова йорты, XX гасыр башы, арх.Мюфке К.Л.» федераль федераль эһәмияттәге мәдәни мирас объекты территориясе чикләренең **картографик тасвирламасы**

Федераль эһәмияттәге мәдәни мирас объекты территориясе чикләре түбәндәгечә уза:

көнъяк-көнбатыш өлеше: Кремль урамы буенча кызыл линия буенча жир кишәрлегенең алгы чиге буйлап (1-5 нче борылыш нокталары);

төнъяк-көнбатыш өлеше: Кремль урамынан, жир кишәрлегенең ян чиге буйлап (1-2 нче борылыш нокталары);

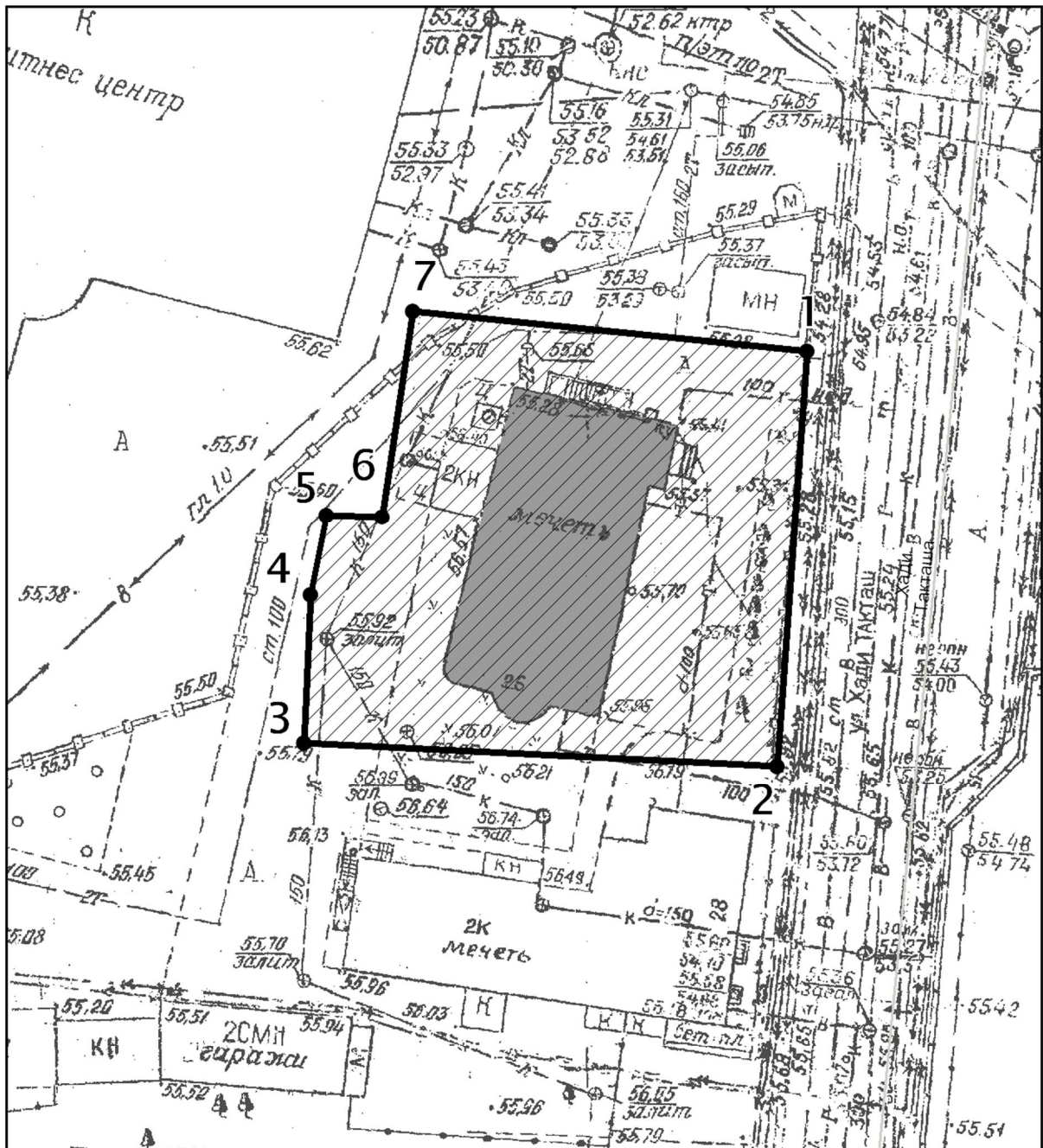
төнъяк-көнчыгыш өлеше: квартал эчендәге чиге буйлап (2-3-4 нче борылыш нокталары);

көнъяк-көнчыгыш өлеше: Кремль урамынан, жир кишәрлегенең ян чиге буйлап (5-4 нче борылыш нокталары).


Казан шәһәре, Кремль урамы, 33нче йорт адресы буенча урнашкан «Ушакова йорты, XX гасыр башы, арх.Мюфке К.Л.» федераль федераль эһәмияттәге мәдәни мирас объекты территориясе чикләренең **борылыш нокталары таблицасы**


Жирле координаталар системасында нокталарның координатасы (МСК-16)			1984 елгы Бөтендөнья геодезик координаталар системасында нокталарның координаталары (WGS-84)	
№	X	Y	төнъяк киңлек В	көнчыгыш озынлык L
1	476048,98	1305570,07	55° 47' 30.34"	49° 07' 13.75"
2	476102,84	1305607,64	55° 47' 32.08"	49° 07' 15.91"
3	476076,90	1305642,52	55° 47' 31.24"	49° 07' 17.91"
4	476069,78	1305637,82	55° 47' 31.01"	49° 07' 17.64"
5	476022,12	1305607,39	55° 47' 29.47"	49° 07' 15.89"

35. Казан шәһәре, Нади Такташ урамы, 26 нчы йорт адресы буенча урнашкан «Кабан арты мәчетенең манарасы» федераль федераль эһәмияттәге мәдәни мирас объекты территориясе чикләренең картасы (схемасы)



Условные обозначения:

 объект культурного наследия

 территория объекта культурного наследия

Мәдәни мирас объектының топографик планы

Казан шәһәре, Һади Такташ урамы, 26 нчы йорт адресы буенча урнашкан «Кабан арты мәчетенең манарасы» федераль федераль эһәмияттәге мәдәни мирас объекты территориясе чикләренең **картографик тасвирламасы**

Федераль эһәмияттәге мәдәни мирас объекты территориясе чикләре түбәндәгечә уза:

көнъяк-көнбатыш өлеше: Һади Такташ урамыннан участокның ян чиге буйлап (2-3 нче борылыш нокталары);

төнъяк-көнбатыш өлеше: участокның квартал эче чиге буйлап (3-4-5-6-7 борылыш нокталары);

төнъяк-көнчыгыш өлеше: Һади Такташ урамыннан ян чиге буйлап (1-7 борылыш нокталары);

көнъяк-көнчыгыш өлеше: Һади Такташ урамы буенча кызыл линия буенча кишәрлекнең алгы чиге буйлап (1-2 нче борылыш нокталары)..

Казан шәһәре, Һади Такташ урамы, 26 нчы йорт адресы буенча урнашкан «Кабан арты мәчетенең манарасы» федераль федераль эһәмияттәге мәдәни мирас объекты территориясе чикләренең **борылыш нокталары таблицасы**

Жирле координаталар системасында нокталарның координатасы (МСК-16)			1984 елгы Бөтендөнья геодезик координаталар системасында нокталарның координаталары (WGS-84)	
№	X	Y	төнъяк киңлек В	көнчыгыш озынлык L
1.	474473,26	1306061,85	55° 46' 39.37"	49° 07' 41.85"
2.	474441,71	1306059,62	55° 46' 38.35"	49° 07' 41.72"
3.	474443,21	1306023,37	55° 46' 38.40"	49° 07' 39.64"
4.	474454,66	1306023,87	55°46' 38.77"	49° 07' 39.67"
5.	474460,53	1306025,09	55°46' 38.96"	49° 07' 39.74"
6.	474460,54	1306029,44	55°46' 38.96"	49° 07' 39.99"
7.	474476,32	1306031,69	55°46' 39.47"	49°07' 40.12"

Татарстан Республикасы мэдәни
мирас объектларын саклак
комитетының
«23» 09.2019 № 106-П боерыгына
2нче кушымта

Казан шәһәре территориясендә урнашкан федераль әһәмияткә ия мэдәни мирас
объекты территориясеннән **файдалану режимы**

Казан шәһәре территориясендә урнашкан федераль әһәмияткә ия мэдәни мирас
объекты территориясә чикләрендә түбәндәгеләр **рөхсәт ителә:**

- күрсәтелгән эшләрне башкаруга йөкләмә, мэдәни мирас объектларын саклау
буенча төбәк орган тарафыннан бирелгән эшләрне башкаруга рөхсәт, мэдәни мирас
объектларын саклау буенча төбәк орган тарафыннан килештерелгән проект
документлары, шулай ук мэдәни мирас объектларын саклау өлкәсендә техник,
авторлык күзәтчелеге һәм дәүләт күзәтчелеген гамәлгә ашыру шарты белән, мэдәни
мирас объектларын саклау буенча эшләрне башкаруга рөхсәт бирү.

- мэдәни мирас объектның саклау эшләрен башкарганда объектның конструктив
һәм ышанычлылыгының башка характеристикаларына кагылса, әлеге эшләр "Россия
Федерациясә халыкларының мэдәни мирас объектлары (тарихи һәм мэдәни ядкярләр)
турында"гы 2002 елның 25 июнендәге 73-ФЗ номерлы Федераль закон (алга таба –
Федераль закон) һәм Россия Федерациясә Шәһәр төзелеше кодексы таләпләре
нигезендә үткәрелә;

- Федераль законда каралган тәртиптә һәм очракларда, тикшеренү, проект, жир,
мелиорация, хужалык һәм башка эшләр башкару, шул исәптән:

- киртә булучы объектларны сүтү (соңгы төзелмәләр);

- территорияне яшелләндерү һәм төзекләндерү, йорт яны хужалыгын алып
бару;

- мэдәни мирас объектның бөтенлеген бозмый торган һәм аның зарарлануына,
жимерелүенә яки юк ителүенә куркыныч тудырмый торган юл һәм инженерлык
коммуникацияләрен төзү һәм реконструкцияләү;

- археологик кыр эшләре үткәрү;

- мэдәни мирас объектның сакланышын тәэмин итү таләпләренә каршы килми
торган һәм хәзерге шартларда мэдәни мирас объектның эшләвен тәэмин итәргә
мөмкинлек бирә торган хужалык эшчәнлеген алып бару.

Казан шәһәре территориясендә урнашкан федераль әһәмияттәге мэдәни мирас
объектлары территориясә чикләрендә **тыела:**

- капитал төзелеш объектларын төзү;

- капитал төзелеш объектларының мэдәни мирас объект территориясендә
булган күләм-пространство характеристикаларын киңәйтү;

- тарихи биләмә төзелешенең эволюцион барлыкка килгән композициясенең традицион характеристикаларын бозып күрсәтү;
- шәһәр һәм табигый ландшафтның мәдәни мирас объекты белән бәйлә характеристикаларын үзгәртү.

Казан шәһәре территориясендә урнашкан федераль әһәмияттәге мәдәни мирас объектлары территориясе чикләрендә түбәндәгеләр **тәэмин ителә**:

- транспорт чаралары хәрәкәте мәдәни мирас объектының бөтенлеген һәм сакланышын бозуга куркыныч тудырса, транспорт чаралары хәрәкәтен тыю яки чикләү;
- мәдәни мирас объектының аны экспонатлау, аны төп төр нокталарыннан һәм күзәтү мәйданчыкларыннан традицион визуаль кабул итүне саклап калу максатыннан һәркем файдалана алырлык булуы;;
- янгын куркынычсызлыгы чараларын тормышка ашыру;
- экологик куркынычсызлык чараларын тормышка ашыру;
- мәдәни мирас объекттын динамик йогынтыдан саклау.