



ПРИКАЗ

05.08.2019

БОЕРЫК

№

77-П

Казан шәһәре территориясендә
урнашкан жирле (муниципаль)
әһәмияткә ия мэдәни мирас
объектлары территорияләре
чикләрен раслау турында

“Россия Федерациясе халыкларының мэдәни мирас объектлары (тарихи һәм мэдәни ядкәрләре) турында”гы 2002 елның 25 июнендә кабул ителгән 73-ФЗ номерлы федераль закон, “Татарстан Республикасында мэдәни мирас объектлары турында”гы 2005 елның 1 апрелендә кабул ителгән 60-ЗРТ номерлы Татарстан Республикасы Законы нигезендә, махсус жайга салына торган шәһәр төзелеше эшчәнлегенә объектлары буларак, жирле (муниципаль) әһәмияткә ия мэдәни мирас объектларын һәм аларның территорияләрен саклауны һәм дәүләт тарафыннан саклап тотуны тәмин итү максатларында, **боерам:**

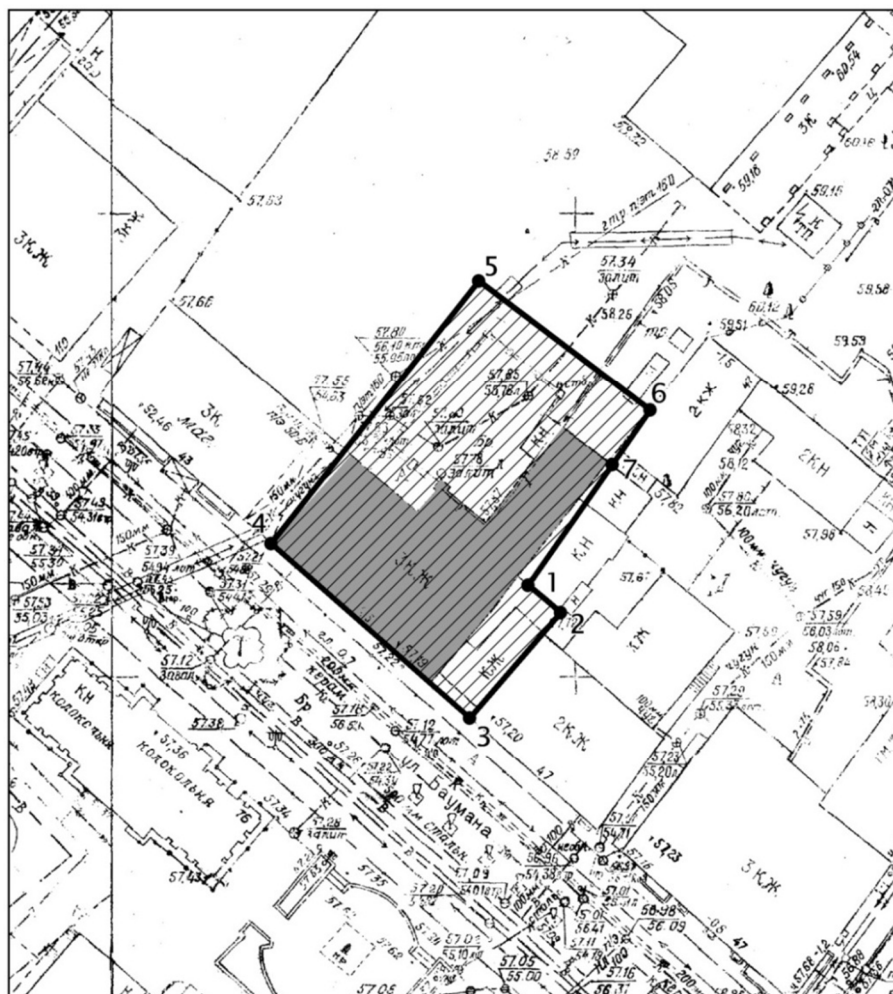
1. Казан шәһәре территориясендә урнашкан жирле (муниципаль) әһәмияткә ия мэдәни мирас объектлары территорияләре чикләрен расларга (1 нче кушымта).
2. Казан шәһәре территориясендә урнашкан жирле (муниципаль) әһәмияткә ия мэдәни мирас объектлары территорияләреннән файдалану режимын расларга (2нче кушымта)
3. Боерыкның үтәлүен тикшереп торуну үз өстемдә калдырам.

Рәис

И.Н.Гущин

Казан шәһәре территориясендә урнашкан жирле (муниципаль) әһәмияткә ия
мәдәни мирас объектлары территорияләре **ЧИКЛӘРЕ**

1. Казан ш., Бауман урамы, 45нче йорт адресы буенча урнашкан жирле
(муниципаль) әһәмияткә ия «М.Т.Гагаев йорты, XIX гасырның икенче
яртысы» мәдәни мирас объекты территориясе чикләренен
картасы (схемасы)



Условные обозначения:

- объект культурного наследия
- ▨ территория объекта культурного наследия

Мәдәни мирас объектының топографик планы

Казан ш., Бауман урамы, 45нче йорт адресы буенча урнашкан жирле
(муниципаль) эһәмияткә ия «М.Т.Гагаев йорты, XIX гасырның икенче яртысы,
мәдәни мирас объекты территориясе чикләренең
картографик тасвирламасы

Жирле (муниципаль) эһәмияткә ия мәдәни мирас объекты территориясенен
чикләре түбәндәгечә уза:

Көнъяк-күңбатыш цеше: Бауман урамы буйлап, кызыл линия буенча, жир
кишәрлегенен алгы чиге буйлап (3-4 борылыш нокталары);

Төнъяк-көнбатыш өлеше : Бауман урамынан, жир кишәрлегенен ян чиге
буйлап (4-5 борылыш нокталары);

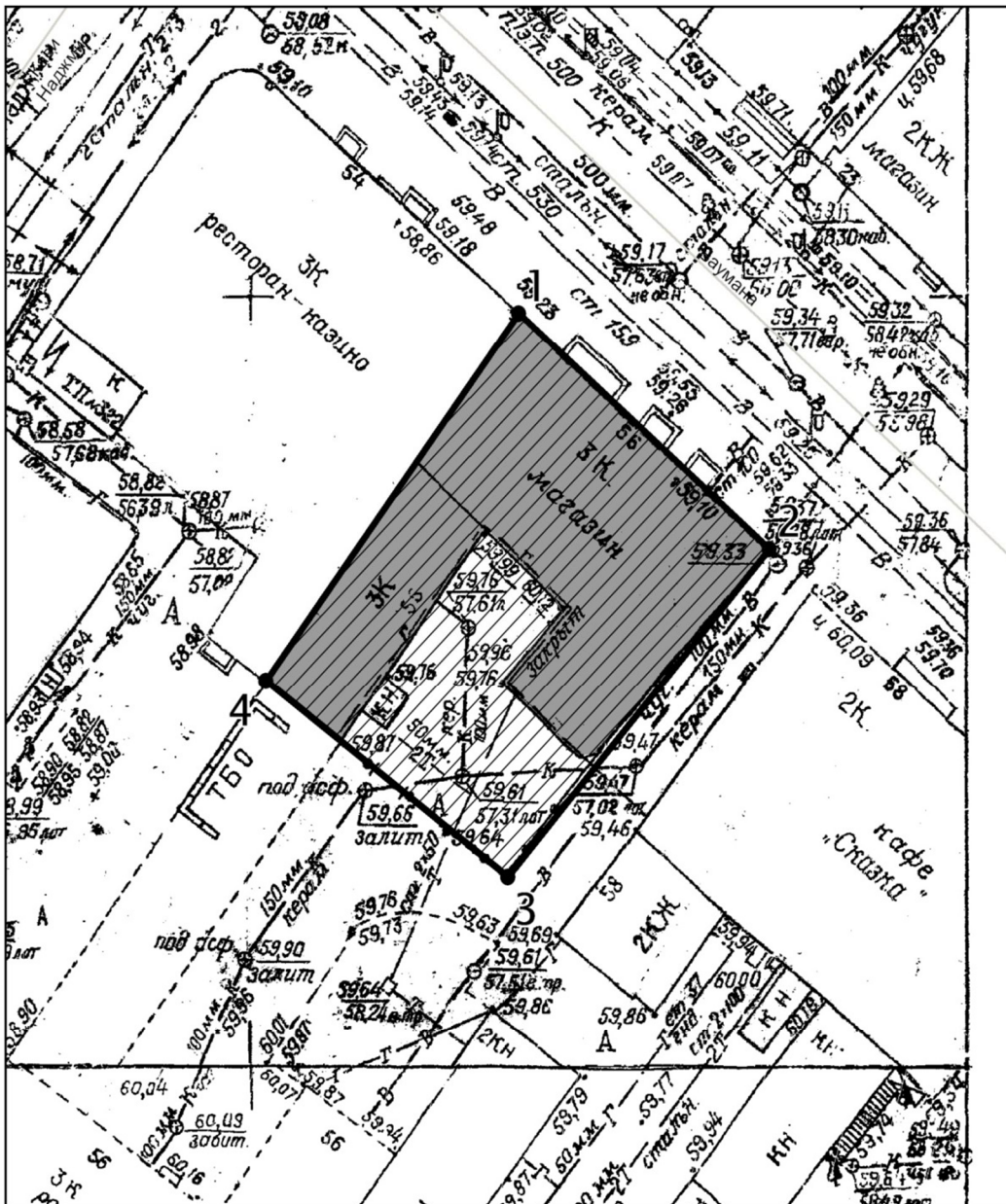
Төнъяк күңчыгыш өлеше: жир кишәрлегенен квартал эче чиге буйлап (5-6
борылыш нокталары);

юго-восточная часть: Бауман урамынан, жир кишәрлегенен ян чиге буйлап
(3-2-1-6 борылыш нокталары).

Казан ш., Буман урамы, 45нче йорт адресы буенча урнашкан жирле
(муниципаль) эһәмияткә ия «М.Т.Гагаев йорты, XIX гасырның икенче яртысы,
мәдәни мирас объекты территориясе чикләренең
борылыш нокталары таблицасы

Нокталарның жирле координатлар системасында координаты (МСК-16)			Нокталарның 1984 елгы (WGS-84) Бөтендөнья геодезик координатлар системасында координатлары	
№	X	Y	Төнъяк киңлек В	Күнчыгыш озынлык L
1.	475677,81	1305538,64	55° 47' 18.34"	49° 07' 11.92"
2.	475674,72	1305542,13	55° 47' 18.24"	49° 07' 12.12"
3.	475663,27	1305532,39	55° 47' 17.87"	49° 07' 11.56"
4.	475682,11	1305510,93	55° 47' 18.48"	49° 07' 10.33"
5.	475710,59	1305533,38	55° 47' 19.40"	49° 07' 11.62"
6.	475696,69	1305551,69	55° 47' 18.95"	49° 07' 12.67"
7.	475690,50	1305547,69	55° 47' 18.75"	49° 07' 12.44"

2. Казан ш., Бауман урамы, 56нчы йорт адресы буенча урнашкан жирле (муниципаль) эһәмияткә ия «Е.Е.Ульянов-С.В.Золина йорты, XIX гасырның беренче яртысы, 1851 ел, 1887 ел» мәдәни мирас объекты территориясе чикләренәң картасы (схемасы)



Условные обозначения:

- объект культурного наследия
- территория объекта культурного наследия

Мәдәни мирас объектының топографик планы

Казан ш., Бауман урамы, 56нчы йорт адресы буенча урнашкан жирле (муниципаль) әһәмияткә ия «Е.Е.Ульянов-С.В.Золина йорты, XIX гасырның беренче яртысы, 1851 ел, 1887 ел” мәдәни мирас объекты территориясе чикләренә **картографик тасвирламасы**

Жирле (муниципаль) әһәмияткә ия мәдәни мирас объекты территориясенә чикләре түбәндәгечә уза:

Көнъяк-көнбатыш өлеше: жир кишәрлегенә квартал эче чиге буйлап (3-4 борылыш нокталары);

Төнъяк-көнбатыш өлеше: Бауман урамынан, жир кишәрлегенә ян чиге буйлап (1-4 борылыш нокталары);

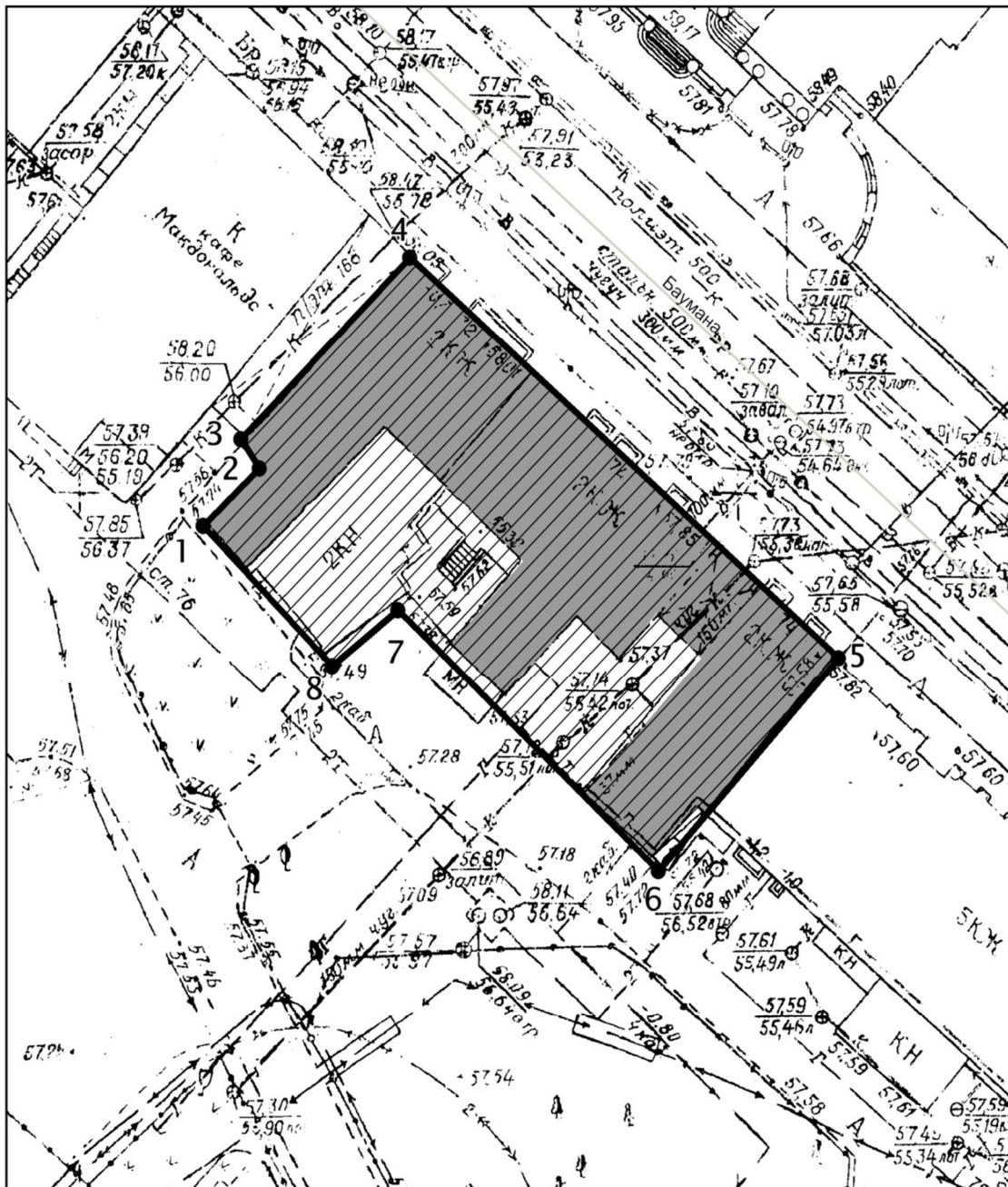
Төнъяк-көнчыгыш өлеше: Бауман урамы буйлап, кызыл линия буенча, жир кишәрлегенә алгы чиге буйлап (1-2 борылыш нокталары);

Көнъяк-көнчыгыш өлеше: Бауман урамынан, жир кишәрлегенә ян чиге буйлап (2-3 борылыш нокталары).

Казан ш., Бауман урамы, 56нчы йорт адресы буенча урнашкан жирле (муниципаль) әһәмияткә ия «Е.Е.Ульянов-С.В.Золина йорты, XIX гасырның беренче яртысы, 1851 ел, 1887 ел” мәдәни мирас объекты территориясе чикләренә **борылыш нокталары таблицасы**

Нокталарның жирле координатлар системасында координаты (МСК-16)			Нокталарның 1984 елгы (WGS-84) Бөтендөнья геодезик координатлар системасында координатлары	
№	X	Y	Төнъяк киңлек B	Көнчыгыш озынлык L
1.	475916,18	1305212,15	55° 47' 26.06"	49° 06' 53.20"
2.	475901,04	1305229,77	55° 47' 25.57"	49° 06' 54.21"
3.	475879,68	1305211,50	55° 47' 24.88"	49° 06' 53.16"
4.	475892,34	1305194,58	55° 47' 25.29"	49° 06' 52.19"

3. Казан ш., Бауман урамы, 74нче йорт адресы буенча урнашкан жирле (муниципаль) эһәмияткә ия «К.Я.Калинин-Е.В.Жадина йорты, 1887 ел, 1911 ел, архитекторы П.Е. Аникин» мәдәни мирас объекты территориясе чикләренәң картасы (схемасы)



Условные обозначения:

- объект культурного наследия
- ▨ территория объекта культурного наследия

Мәдәни мирас объектының топографик планы

Казан ш., Бауман урамы, 74нче йорт адресы буенча урнашкан жирле (муниципаль) эһәмияткә ия «К.Я.Калинин-Е.В.Жадина йорты, 1887 ел, 1911 ел, архитекторы П.Е. Аникин» мәдәни мирас объекты территориясе чикләренәң **карографик тасвирламасы**

Жирле (муниципаль) эһәмияткә ия мәдәни мирас объекты территориясенәң чикләре түбәндәгечә уза:

Көнъяк-көнбатыш өлеше: жир кишәрлегенәң квартал эче чиге буйлап (3-2-1-8-7-6 борылыш нокталары);

Төнъяк-көнбатыш өлеше: Бауман урамынан жир кишәрлегенәң ян чиге буйлап (4-3-2-1 борылыш нокталары);

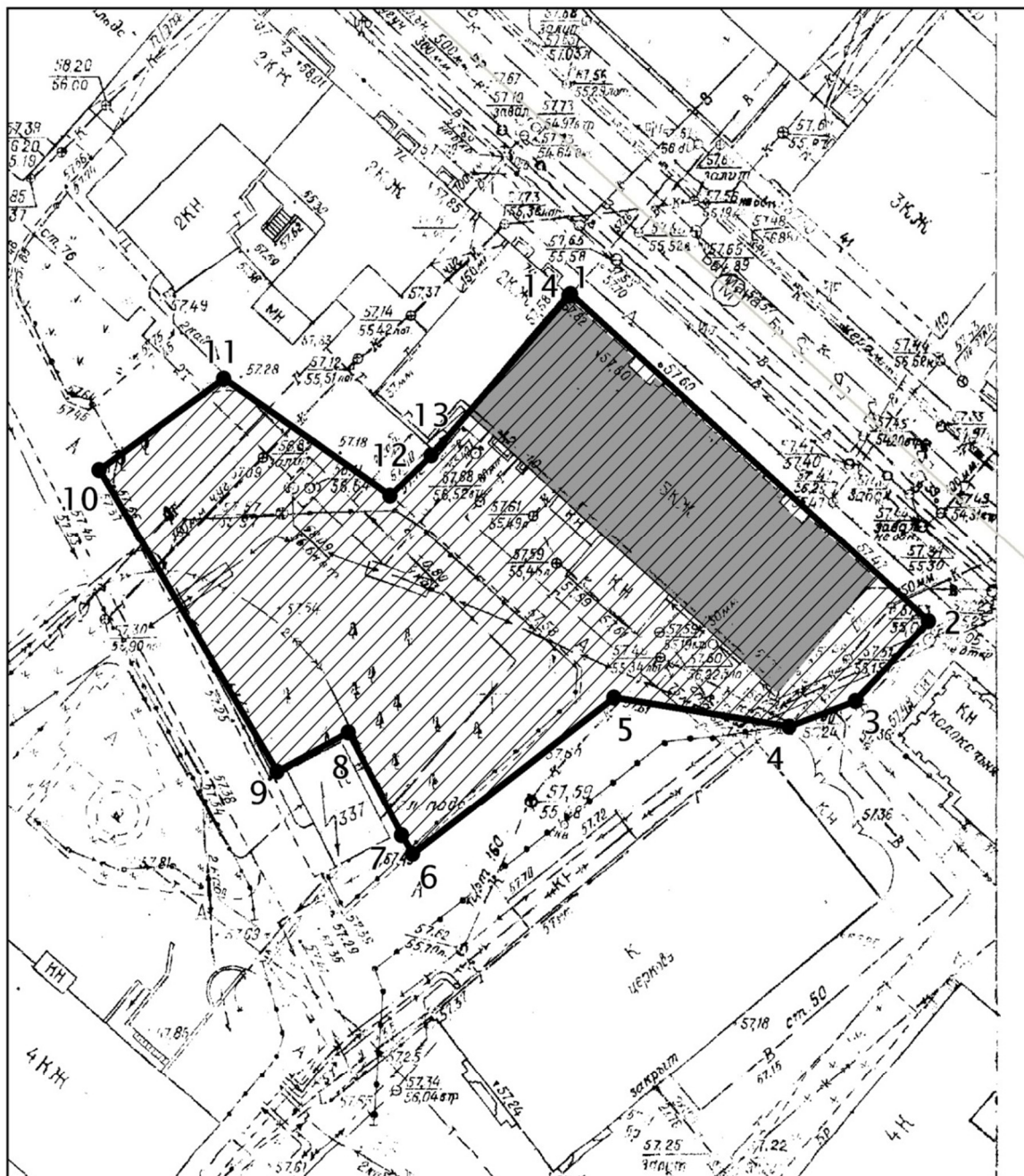
Төнъяк-көнчыгыш өлеше: Бауман урамы буйлап, кызыл линия буенча, жир кишәрлегенәң алгы чиге буйлап (4-5 борылыш нокталары);

Көнъяк-көнчыгыш өлеше: Бауман урамынан жир кишәрлегенәң ян чиге буйлап а (5-6 борылыш нокталары).



Казан ш., Бауман урамы, 74нче йорт адресы буенча урнашкан жирле (муниципаль) эһәмияткә ия «К.Я.Калинин-Е.В.Жадина йорты, 1887 ел, 1911 ел, архитекторы П.Е. Аникин» мәдәни мирас объекты территориясе чикләренәң **борылыш нокталары таблицасы**

Нокталарның жирле координатлар системасында координаты (МСК-16)			Нокталарның 1984 елгы (WGS-84) Бөтендөнъя геодезик координатлар системасында координатлары	
№	X	Y	Төнъяк киңлек В	Көнчыгыш озынлык L
1.	475715,38	1305403,20	55° 47' 19.56"	49° 07' 04.15"
2.	475719,40	1305407,38	55° 47' 19.69"	49° 07' 04.39"
3.	475721,57	1305405,98	55° 47' 19.76"	49° 07' 04.31"
4.	475734,57	1305418,86	55° 47' 20.18"	49° 07' 05.05"
5.	475705,85	1305451,31	55° 47' 19.25"	49° 07' 06.91"
6.	475690,68	1305437,73	55° 47' 18.76"	49° 07' 06.13"
7.	475709,21	1305417,84	55° 47' 19.36"	49° 07' 04.99"
8.	475705,18	1305412,97	55° 47' 19.23"	49° 07' 04.71"

4. Казан ш., Бауман урамы, 76нчы йорт адресы буенча урнашкан жирле (муниципаль) эһәмияткә ия «1954-1974 елларда шахматлар буенча халыкара мастер, РСФСРның биш кат чемпионы Р.Г.Нәжметдинов яшәгән йорт» мәдәни мирас объекты территориясе чикләренәң картасы (схемасы)



Условные обозначения:

-  объект культурного наследия
-  территория объекта культурного наследия

Мәдәни мирас объектынның топографик планы

Казан ш., Бауман урамы, 76нчы йорт адресы буенча урнашкан жирле (муниципаль) әһәмияткә ия «1954-1974 елларда шахматлар буенча халыкара мастер, РСФСРның биш кат чемпионы Р.Г.Нәжметдинов яшәгән йорт» мәдәни мирас объекты территориясе чикләренә **картографик тасвирламасы**

Жирле (муниципаль) әһәмияткә ия мәдәни мирас объекты территориясенә чикләре түбәндәгечә уза:

Көнъяк-көнбатыш өлеше: жир кишәрлегенә квартал эче чиге буйлап (10-9-8-7-6 борылыш нокталары);

Төнъяк-көнбатыш өлеше; Бауман урамынан жир кишәрлегенә ян чиге буйлап (1-14-13-12-11-10 борылыш нокталары);

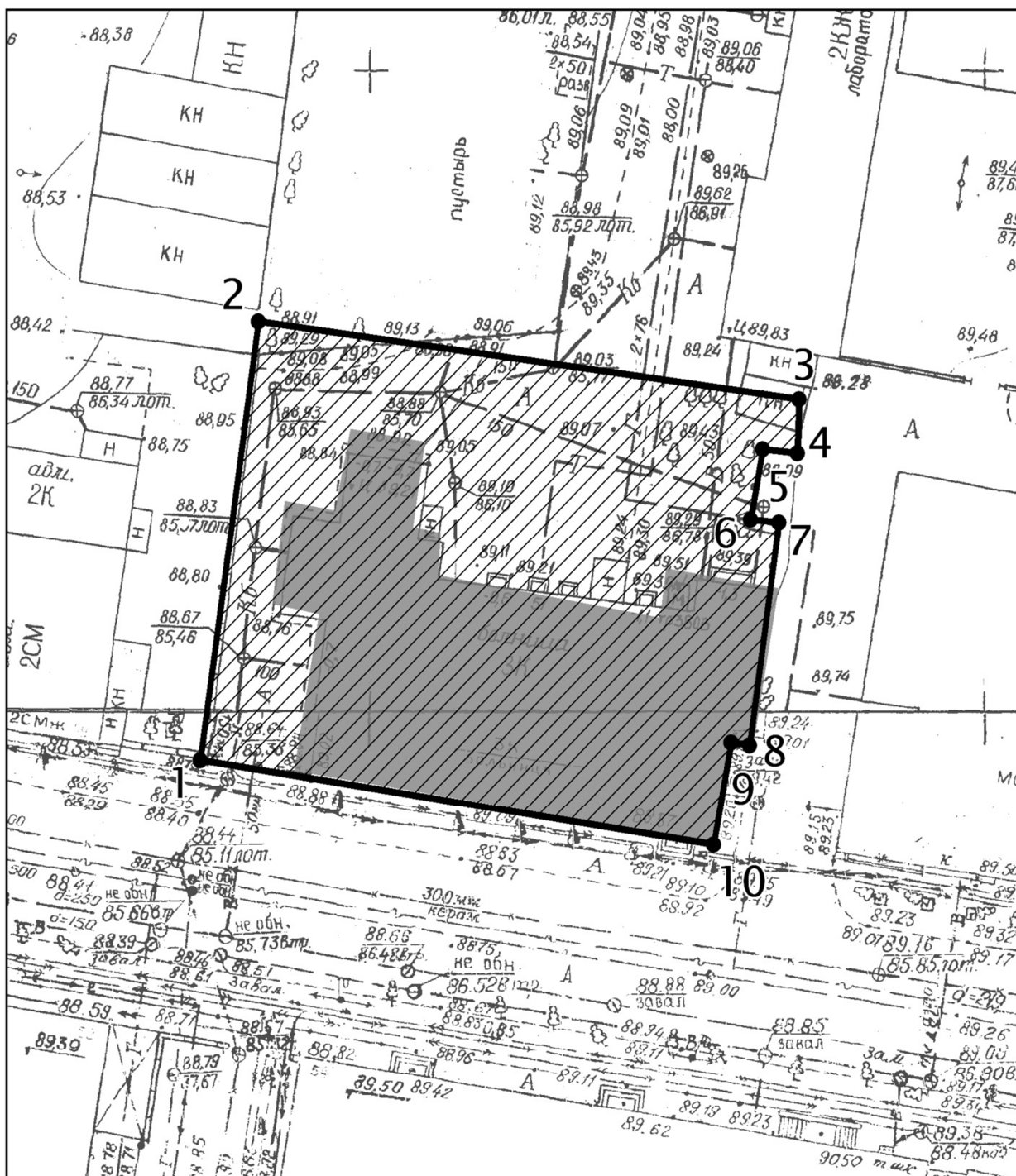
Төнъяк-көнчыгыш өлеше: Бауман урамы буйлап, кызыл линия буенча, жир кишәрлегенә алгы чиге буйлап (1-2 борылыш нокталары);

Көнъяк-көнчыгыш өлеше: Бауман урамынан жир кишәрлегенә ян чиге буйлап (2-3-4-5-6 борылыш нокталары).

Казан ш., Бауман урамы, 76нчы йорт адресы буенча урнашкан жирле (муниципаль) әһәмияткә ия «1954-1974 елларда шахматлар буенча халыкара мастер, РСФСРның биш кат чемпионы Р.Г.Нәжметдинов яшәгән йорт» мәдәни мирас объекты территориясе чикләренә **борылыш нокталары таблицасы**

Нокталарның жирле координатлар системасында координаты (МСК-16)			Нокталарның 1984 елгы (WGS-84) Бөтендөнья геодезик координатлар системасында координатлары	
№	X	Y	Төнъяк киңлек В	Көнчыгыш озынлык L
1	475706,16	1305451,48	55° 47' 19.26"	49° 07' 06.92"
2	475674,66	1305487,07	55° 47' 18.24"	49° 07' 08.96"
3	475667,22	1305479,76	55° 47' 18.00"	49° 07' 08.54"
4	475664,74	1305473,14	55° 47' 17.92"	49° 07' 08.16"
5	475667,50	1305455,88	55° 47' 18.01"	49° 07' 07.17"
6	475652,26	1305435,89	55° 47' 17.52"	49° 07' 06.02"
7	475654,18	1305434,81	55° 47' 17.58"	49° 07' 05.96"
8	475664,07	1305429,58	55° 47' 17.90"	49° 07' 05.66"
9	475660,16	1305422,47	55° 47' 17.77"	49° 07' 05.25"
10	475689,09	1305404,80	55° 47' 18.71"	49° 07' 04.24"
11	475698,07	1305417,16	55° 47' 19.00"	49° 07' 04.95"
12	475686,65	1305433,73	55° 47' 18.63"	49° 07' 05.90"
13	475690,68	1305437,73	55° 47' 18.76"	49° 07' 06.13"
14	475705,85	1305451,31	55° 47' 19.25"	49° 07' 06.91"

5. Казан ш., Зур Кызыл урамы, 51нче йорт адресы буенча урнашкан жирле (муниципаль) эһәмияткә ия «Торак йорт, 1916 ел» мәдәни мирас объекты территориясе чикләренен картасы (схемасы)



Условные обозначения:

- объект культурного наследия
- территория объекта культурного наследия

Мәдәни мирас объектынң топографик планы

Казан ш., Зур Кызыл урамы, 51нче йорт адресы буенча урнашкан жирле (муниципаль) әһәмияткә ия «Торак йорт, 1916 ел» мәдәни мирас объекты территориясе чикләренә **картографик тасвирламасы**

Жирле (муниципаль) әһәмияткә ия мәдәни мирас объекты территориясенә чикләре түбәндәгечә уза:

Көнъяк көнбатыш өлеше: Зур Кызыл урамы буенча жир кишәрлегенә алгы чиге буйлап (1-10 борылыш нокталары);

Төнъяк-көнбатыш өлеше: Зур Кызыл урамынан жир кишәрлегенә ян чиге буйлап (1-2-3-4 борылыш нокталары);

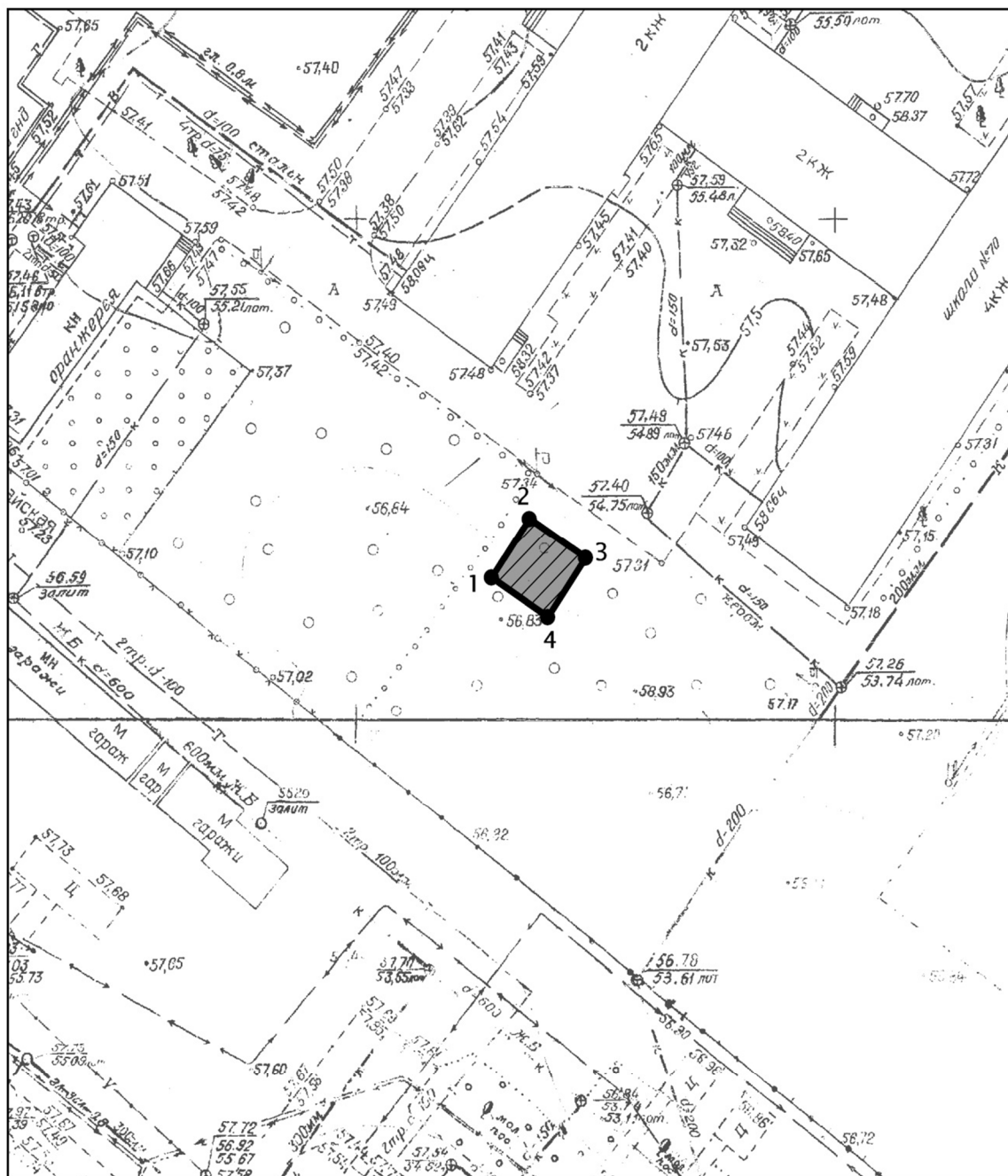
Төнъяк-көнчыгыш өлеше: жир кишәрлегенә квартал эче чиге буйлап (4-5 борылыш нокталары);

Көнъяк-көнчыгыш өлеше: Зур Кызыл урамынан жир кишәрлегенә ян чиге буйлап (10-9-8-7-6-5 борылыш нокталары).

Казан ш., Зур Кызыл урамы, 51нче йорт адресы буенча урнашкан жирле (муниципаль) әһәмияткә ия «Торак йорт, 1916 ел» мәдәни мирас объекты территориясе чикләренә **борылыш нокталары таблицасы**

Нокталарның жирле координатлар системасында координаты (МСК-16)			Нокталарның 1984 елгы (WGS-84) Бөтендөнья геодезик координатлар системасында координатлары	
№	X	Y	Төнъяк киңлек В	Көнчыгыш озынлык L
1.	476614,66	1306278,96	55° 47' 48.60"	49° 07' 54.48"
2.	476648,99	1306283,62	55° 47' 49.71"	49° 07' 54.75"
3.	476642,87	1306327,70	55° 47' 49.51"	49° 07' 57.28"
4.	476638,85	1306327,54	55° 47' 49.38"	49° 07' 57.27"
5.	476639,15	1306324,75	55° 47' 49.39"	49° 07' 57.11"
6.	476633,59	1306323,71	55° 47' 49.21"	49° 07' 57.05"
7.	476633,28	1306325,98	55° 47' 49.20"	49° 07' 57.18"
8.	476615,96	1306323,56	55° 47' 48.64"	49° 07' 57.04"
9.	476616,26	1306322,17	55° 47' 48.65"	49° 07' 56.96"
10.	476608,22	1306320,79	55° 47' 48.39"	49° 07' 56.88"

6. Казан ш., Кызыл Какшай урамы, 178нче йорт адресы буенча урнашкан жирле (муниципаль) эһәмияткә ия «Бөек Ватан сугышы фронтларында Ватанның азатлыгы һәм бәйсезлеге өчен һәлак булган 175нче корпус лазаретының 18нче укчы дивизиясе, 6бнчы укчы корпусы сугышчылары һәйкәле, 1986 ел, архитекторлары С.С. Айдаров, Ю.В. Черепанов» мәдәни мирас объекты территориясе чикләренәң картасы (схемасы)



Условные обозначения:

- объект культурного наследия
- территория объекта культурного наследия

Мәдәни мирас объектынның топографик планы

Казан ш., Кызыл Какшай урамы, 178нче йорт адресы буенча урнашкан
 жирле (муниципаль) әһәмияткә ия «Бөек Ватан сугышы фронтларында
 Ватанның азатлыгы һәм бәйсезлеге өчен һәлак булган 175нче корпус
 лазаретының 18нче укчы дивизиясе, 6бнчы укчы корпусы сугышчылары
 һәйкәле, 1986 ел, архитекторлары С.С. Айдаров, Ю.В. Черепанов»
 мәдәни мирас объекты территориясе чикләренә
картографик тасвирламасы

Жирле (муниципаль) әһәмияткә ия мәдәни мирас объекты территориясенә
 чикләре түбәндәгечә уза:

Көнъяк-көнбатыш өлеше: квартал эче чиге буйлап (4-1 борылыш
 нокталары);

Төнъяк-көнбатыш өлеше: квартал эче чиге буйлап (1-2 борылыш
 нокталары);

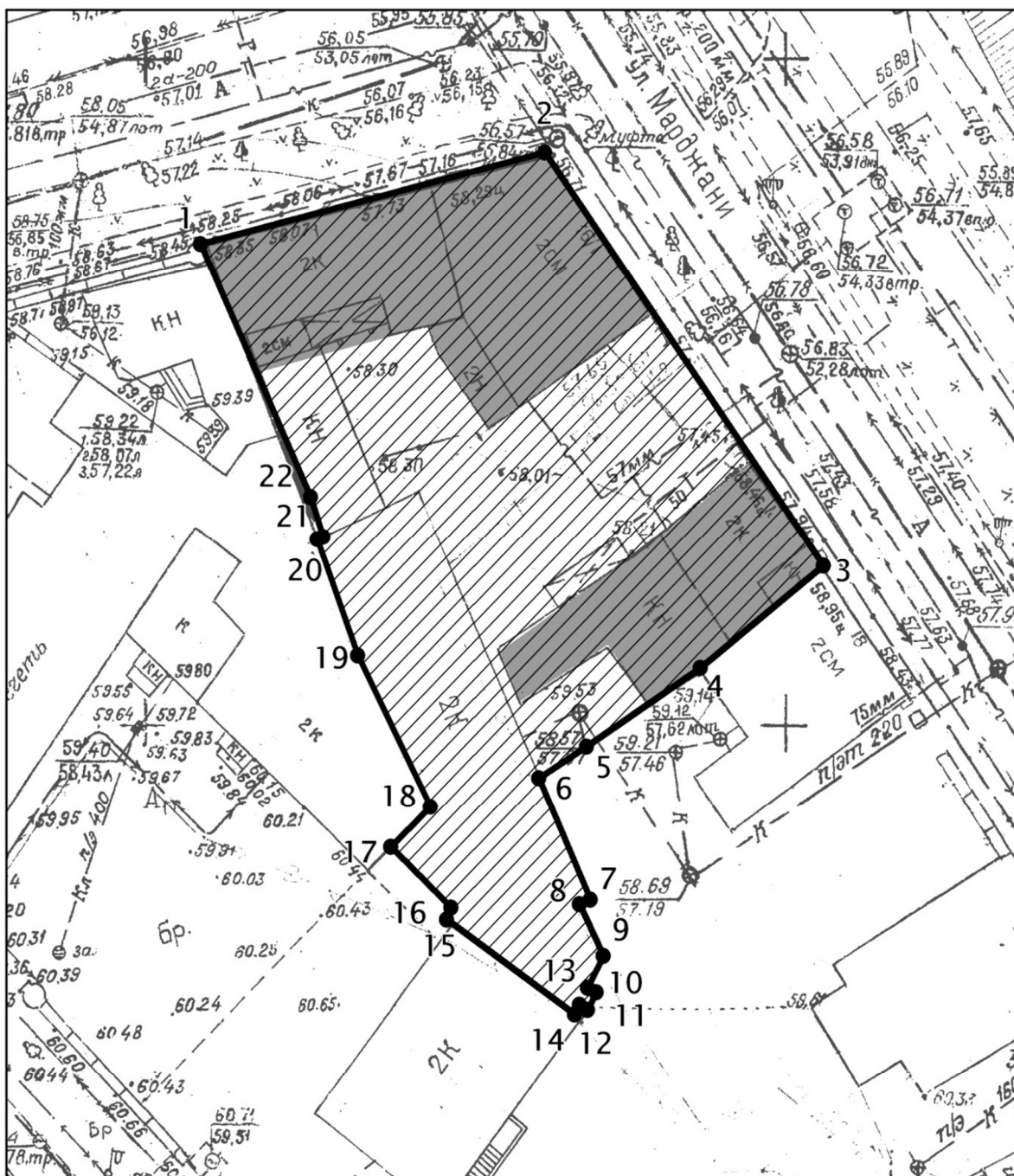
Төнъяк-көнчыгыш өлеше: квартал эче чиге буйлап (2-3 борылыш
 нокталары);

Көнъяк-көнчыгыш өлеше: квартал эче чиге буйлап (3-4 борылыш
 нокталары).

Казан ш., Кызыл Какшай урамы, 178нче йорт адресы буенча урнашкан
 жирле (муниципаль) әһәмияткә ия «Бөек Ватан сугышы фронтларында
 Ватанның азатлыгы һәм бәйсезлеге өчен һәлак булган 175нче корпус
 лазаретының 18нче укчы дивизиясе, 6бнчы укчы корпусы сугышчылары
 һәйкәле, 1986 ел, архитекторлары С.С. Айдаров, Ю.В. Черепанов»
 мәдәни мирас объекты территориясе чикләренә
борылыш нокталары таблицасы

Нокталарның жирле координатлар системасында координаты (МСК-16)			Координаты точки во Всемирной геодезической системе координат 1984 года (WGS-84)	
№	X	Y	северная широта В	восточная долгота L
1.	479377,22	1301353,82	55° 49' 18.06"	49° 03' 11.83"
2.	479383,32	1301357,84	55° 49' 18.25"	49° 03' 12.061"
3.	479379,39	1301363,74	55° 49' 18.13"	49° 03' 12.40"
4.	479373,51	1301359,74	55° 49' 17.94"	49° 03' 12.17"

7. Казан ш., Мәржани - 3. Солтан урамы, 16/1нче йорт адресы буенча урнашкан жирле (муниципаль) эһәмияткә ия «Вәлиулла Гыйззәтуллин (Вәли бай) утары, 1823 ел, XIX гасыр уртасы, 1890 ел, архитекторлары А.К. Шмидт, А.К. Чулошников» мәдәни мирас объекты территориясе чикләренәң картасы (схемасы).



Условные обозначения:

- объект культурного наследия
- территория объекта культурного наследия

Мәдәни мирас объектынң топографик планы

Казан ш., Мәржани-З.Солтан урамы, 16/1нче йорт адресы буенча урнашкан жирле (муниципаль) эһәмияткә ия «Вәлиулла Гыйззәтуллин (Вәли бай) утары, 1823 ел, XIX гасыр уртасы, 1890 ел, архитекторлары А.К. Шмидт, А.К.Чулошников», мәдәни мирас объекты территориясе чикләренә **картографик тасвирламасы**

Жирле (муниципаль) эһәмияткә ия мәдәни мирас объекты территориясенә чикләре түбәндәгечә уза:

Көнъяк-көнбатыш өлеше: . З. Солтан урамынан жир кишәрлегенә ян чиге буйлап (1-22-21-20-19-18-17-16-15-14-13-12 борылыш нокталары);

Төнъяк-көнбатыш өлеше: З. Солтан урамы буйлап кызыл линия буенча Ш.Мәржани урамы белән кисешкәнчә, жир кишәрлегенә алгы чиге буйлап (1-2 борылыш нокталары);

Төнъяк-көнчыгыш өлеше: Ш. Мәржани урамы буйлап, кызыл линия буенча З. Солтан урамы белән кисешкәнчә, жир кишәрлегенә алгы чиге буйлап (3-2 борылыш нокталары);

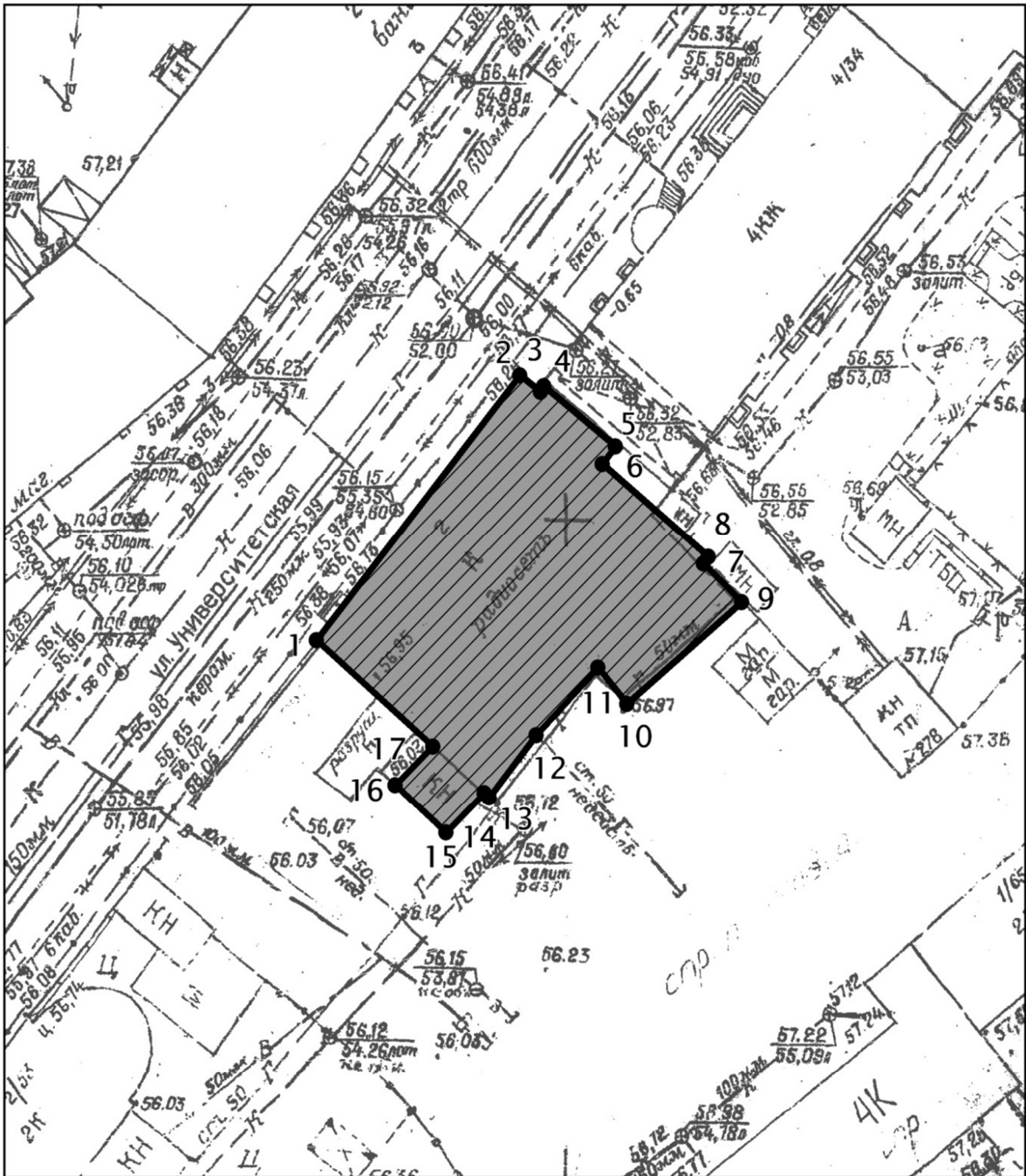
Көнъяк-көнчыгыш өлеше: Ш.Мәржани урамынан жир кишәрлегенә ян чиге буйлап (3-4-5-6-7-8-9-10-11-12 борылыш нокталары).

Казан ш., Мәржани-З.Солтан урамы, 16/1нче йорт адресы буенча урнашкан жирле (муниципаль) эһәмияткә ия «Вәлиулла Гыйззәтуллин (Вәли бай) утары, 1823 ел, XIX гасыр уртасы, 1890 ел, архитекторлары А.К. Шмидт, А.К.Чулошников», мәдәни мирас объекты территориясе чикләренә **борылыш нокталары таблицасы**

Нокталарның жирле координатлар системасында координаты (МСК-16)			Нокталарның 1984 елгы (WGS-84) Бөтендөнья геодезик координатлар системасында координатлары	
№	X	Y	Төнъяк киңлек В	Көнчыгыш озынлык L
1.	474753,54	1305399,14	55° 46' 48.46"	49° 07' 03.85"
2.	474760,37	1305425,97	55° 46' 48.68"	49° 07' 05.39"
3.	474729,47	1305447,80	55° 46' 47.68"	49° 07' 06.64"
4.	474722,04	1305438,05	55° 46' 47.44"	49° 07' 06.08"
5.	474716,15	1305429,16	55° 46' 47.25"	49° 07' 05.57"
6.	474713,67	1305425,51	55° 46' 47.17"	49° 07' 05.36"
7.	474704,71	1305429,53	55° 46' 46.88"	49° 07' 05.59"
8.	474704,09	1305428,66	55° 46' 46.86"	49° 07' 05.54"
9.	474700,38	1305430,58	55° 46' 46.74"	49° 07' 05.65"
10.	474697,90	1305429,36	55° 46' 46.65"	49° 07' 05.62"
11.	474697,60	1305430,06	55° 46' 46.66"	49° 07' 05.58"
12.	474696,36	1305429,36	55° 46' 46.61"	49° 07' 05.58"

13.	474696,67	1305428,67	55° 46' 46.62"	49° 07' 05.54"
14.	474696,05	1305428,32	55° 46' 46.60"	49° 07' 05.52"
15.	474703,15	1305418,37	55° 46' 46.83"	49° 07' 04.95"
16.	474704,08	1305418,72	55° 46' 46.86"	49° 07' 04.97"
17.	474708,40	1305414,01	55° 46' 47.00"	49° 07' 04.70"
18.	474711,50	1305416,97	55° 46' 47.10"	49° 07' 04.87"
19.	474722,93	1305411,38	55° 46' 47.47"	49° 07' 04.55"
20.	474731,59	1305408,23	55° 46' 47.75"	49° 07' 04.37"
21.	474731,59	1305408,58	55° 46' 47.75"	49° 07' 04.39"
22.	474734,68	1305407,70	55° 46' 47.85"	49° 07' 04.34"

8. Казан ш., Университет/Уң як Болак урамы, 2/53нче йорт адресы буенча урнашкан жирле (муниципаль) эһәмияткә ия «Гыйбадәтханә комплексының ашханәсе белән Спас-Преображенский чиркәве, 1855 ел, архитекторы П.И. Романов» мәдәни мирас объекты территориясе чикләренәң картасы (схемасы).



Условные обозначения:

- объект культурного наследия
- территория объекта культурного наследия

Мәдәни мирас объектының топографик планы

Казан ш., Университет/ Уң як Болак урамы, 2/53нче йорт адресы буенча урнашкан жирле (муниципаль) эһәмияткә ия «Гыйбадәтханә комплексының ашханәсе белән Спас-Преображенский чиркәве, 1855 ел, архитекторы П.И. Романов» мәдәни мирас объекты территориясе чикләренәң **картографик тасвирламасы**

Жирле (муниципаль) эһәмияткә ия мәдәни мирас объекты территориясенәң чикләре түбәндәгечә уза:

Көнъяк-көнбатыш өлеше: Университет урамыннан ян чик буйлап (1-17-16-15 борылыш нокталары);

Төньяк-көнбатыш өлеше: Университет урамы буенча кызыл линия буйлап, алгы чик буйлап (1-3 борылыш нокталары);

Төньяк-көнчыгыш өлеше: Университет урамыннан ян чик буйлап (3-4-5-6-7-8-9 борылыш нокталары);

Көнъяк-көнчыгыш өлеше: квартал эче чиге буйлап (15-14-13-12-11-10-9 борылыш нокталары).

Казан ш., Университет/ Уң як Болак урамы, 2/53нче йорт адресы буенча урнашкан жирле (муниципаль) эһәмияткә ия «Гыйбадәтханә комплексының ашханәсе белән Спас-Преображенский чиркәве, 1855 ел, архитекторы П.И. Романов» мәдәни мирас объекты территориясе чикләренәң **борылыш нокталары таблицасы**

Нокталарның жирле координатлар системасында координаты (МСК-16)			Нокталарның 1984 елгы (WGS-84) Бөтендөнья геодезик координатлар системасында координатлары	
№	X	Y	Төньяк киңлек В	Көнчыгыш озынлык L
1.	475408,61	1305424,83	55° 47' 09.64"	49° 07' 05.37"
2.	475428,42	1305440,49	55° 47' 10.28"	49° 07' 06.27"
3.	475427,18	1305442,06	55° 47' 10.24"	49° 07' 06.36"
4.	475427,49	1305442,41	55° 47' 10.25"	49° 07' 06.38"
5.	475423,17	1305447,82	55° 47' 10.11"	49° 07' 06.69"
6.	475421,93	1305446,95	55° 47' 10.07"	49° 07' 06.64"
7.	475414,94	1305455,18	55° 47' 09.84"	49° 07' 07.11"
8.	475414,52	1305454,80	55° 47' 09.83"	49° 07' 07.09"
9.	475411,43	1305457,77	55° 47' 09.73"	49° 07' 07.26"
10.	475403,88	1305448,87	55° 47' 09.49"	49° 07' 06.74"
11.	475406,78	1305446,62	55° 47' 09.58"	49° 07' 06.62"

12.	475401,51	1305441,75	55° 47' 09.41"	49° 07' 06.34"
13.	475396,87	1305438,09	55° 47' 09.26"	49° 07' 06.13"
14.	475397,18	1305437,74	55° 47' 09.27"	49° 07' 06.11"
15.	475394,39	1305434,78	55° 47' 09.18"	49° 07' 05.94"
16.	475397,79	1305430,95	55° 47' 09.29"	49° 07' 05.72"
17.	475400,88	1305433,73	55° 47' 09.39"	49° 07' 05.88"

Казан шәһәре территориясендә урнашкан жирле (муниципаль) әһәмияткә ия
мәдәни мирас объектлары территорияләреннән
файдалану режимы

Казан шәһәре территориясендә урнашкан жирле (муниципаль) әһәмияткә ия
мәдәни мирас объектлары территорияләре чикләрендә түбәндәгеләр **рөхсәт ителә** :

- мәдәни мирас объектларын саклау, файдалану, популярлаштыру һәм дәүләт
тарафыннан саклап тоту өлкәсендә вәкаләтле жирле идарә органы тарафыннан
бирелгән эшләрне башкаруга бирем һәм рөхсәт кәгазе, мәдәни мирас объектларын
саклау, файдалану, популярлаштыру һәм дәүләт тарафыннан саклап тоту өлкәсендә
вәкаләтле жирле идарә органы тарафыннан килештерелгән проект документациясе
нигезендә, шулай ук мәдәни мирас объектларын саклау өлкәсендә техник, авторлык
күзәтчелеген һәм дәүләт күзәтчелеген гамәлгә ашыру шарты белән - мәдәни мирас
объектын саклап калу буенча эшләр алып бару.

Мәдәни мирас объектын саклап калу буенча эшләр башкару объектның
конструкция һәм башка ышанычлылык һәм иминлек характеристикаларына
кагылган очракта, күрсәтелгән эшләр 2002 елның 25 июнендә кабул ителгән 73-ФЗ
номерлы “Россия Федерациясе халыкларының мәдәни мирас объектлары (тарихи
һәм мәдәни ядкәрләре)” Федераль законына (алда – Федераль закон) һәм Россия
Федерациясенң Шәһәр төзелеше кодексына яраклы рәвештә уздырыла.

-Федераль закон буенча каралган тәртиптә һәм очракларда эзләнү, проект,
жир, мелиорация, хужалык һәм башка эшләр алып бару, шул исәптән:

--диссонанс объектларны юкка чыгару (соңрак төзелгән корылмалар);

-территорияне яшелләндерү һәм төзекләндерү, йорт яны хужалыгын алып
бару;

- мәдәни мирас объектының бөтенлеген бозмый торган һәм аңа зарарлану,
жимерелү яки юк итү, янғын куркынычы тудырмый торган юл һәм инженерлык
коммуникацияләрен сузу һәм реконструкцияләү;

-археологик кыр эшләрен үткәрү;

- мәдәни мирас объектының сакланышын тәэмин итү таләпләренә каршы
килми һәм хәзерге шартларда мәдәни мирас объектының эшләвен тәэмин итәргә
мөмкинлек бирә торган хужалык эшчәнлеген алып бару.

Казан шәһәре территориясендә урнашкан жирле (муниципаль) әһәмияткә
ия мәдәни мирас объектлары территорияләре чикләрендә түбәндәгеләр **тыела** :

- капитал төзелеш объектларын төзү;

- мэдэни мирас объекты территориясендә булган капитал төзелеш объектларының күләм-киңлек характеристикаларын зурайту;
- тарихи биләмэләр төзелеше эволюцион композициясенә традицион характеристикаларын бозу;
- мэдэни мирас объекты белән композицион рәвештә бәйлә булган шәһәр һәм табигать ландшафты характеристикаларын үзгәртү.

Казан шәһәре территориясендә урнашкан җирле (муниципаль) әһәмияткә ия мэдэни мирас объектлары территорияләре чикләрендә **тәэмин ителә:**

-транспорт чаралары хәрәкәте мэдэни мирас объектының бөтенлегенә һәм саклыгына куркыныч янаган очракта, “Татарстан Республикасында мэдэни мирас объектлар турында”гы Татарстан Республикасының 2005 елның 1 апрелендә кабул ителгән 60-ЗРТ номерлы законы белән билгеләнгән тәртиптә транспорт чаралары хәрәкәтен тыю яки чикләү;

- мэдэни мирас объектын күрсәтү, төп нокталардан һәм күзәтү майданчыкларынан традицион визуаль кабул ителү мөмкинлеген тәэмин итү;

- янгын куркынычсызлыгы чараларын тормышка ашыру;
- экологик куркынычсызлык чараларын тормышка ашыру;
- мэдэни мирас объектын динамик тәэсирдән саклау.