



ПРИКАЗ

05.08.2019

БОЕРЫК

№

76-П

Казан шәһәре территориясендә
урнашкан жирле (муниципаль)
әһәмияткә ия мәдәни мирас
объектлары территорияләре
чикләрен раслау турында

“Россия Федерациясе халыкларының мәдәни мирас объектлары (тарихи һәм мәдәни ядкәрләре) турында”гы 2002 елның 25 июнендә кабул ителгән 73-ФЗ номерлы федераль закон, “Татарстан Республикасында мәдәни мирас объектлары турында”гы 2005 елның 1 апрелендә кабул ителгән 60-ЗРТ номерлы Татарстан Республикасы Законы нигезендә, махсус жайга салына торган шәһәр төзелеше эшчәнлегә объектлары буларак, жирле (муниципаль) әһәмияткә ия мәдәни мирас объектларын һәм аларның территорияләрен саклауны һәм дәүләт тарафыннан саклап тотуны тәмин итү максатларында, **боерам:**

1. Казан шәһәре территориясендә урнашкан жирле (муниципаль) әһәмияткә ия мәдәни мирас объектлары территорияләре чикләрен расларга (1 нче кушымта).
2. Казан шәһәре территориясендә урнашкан жирле (муниципаль) әһәмияткә ия мәдәни мирас объектлары территорияләреннән файдалану режимын расларга (2нче кушымта)
3. Боерыкның үтәлүен тикшереп торуны үз өстемдә калдырам.

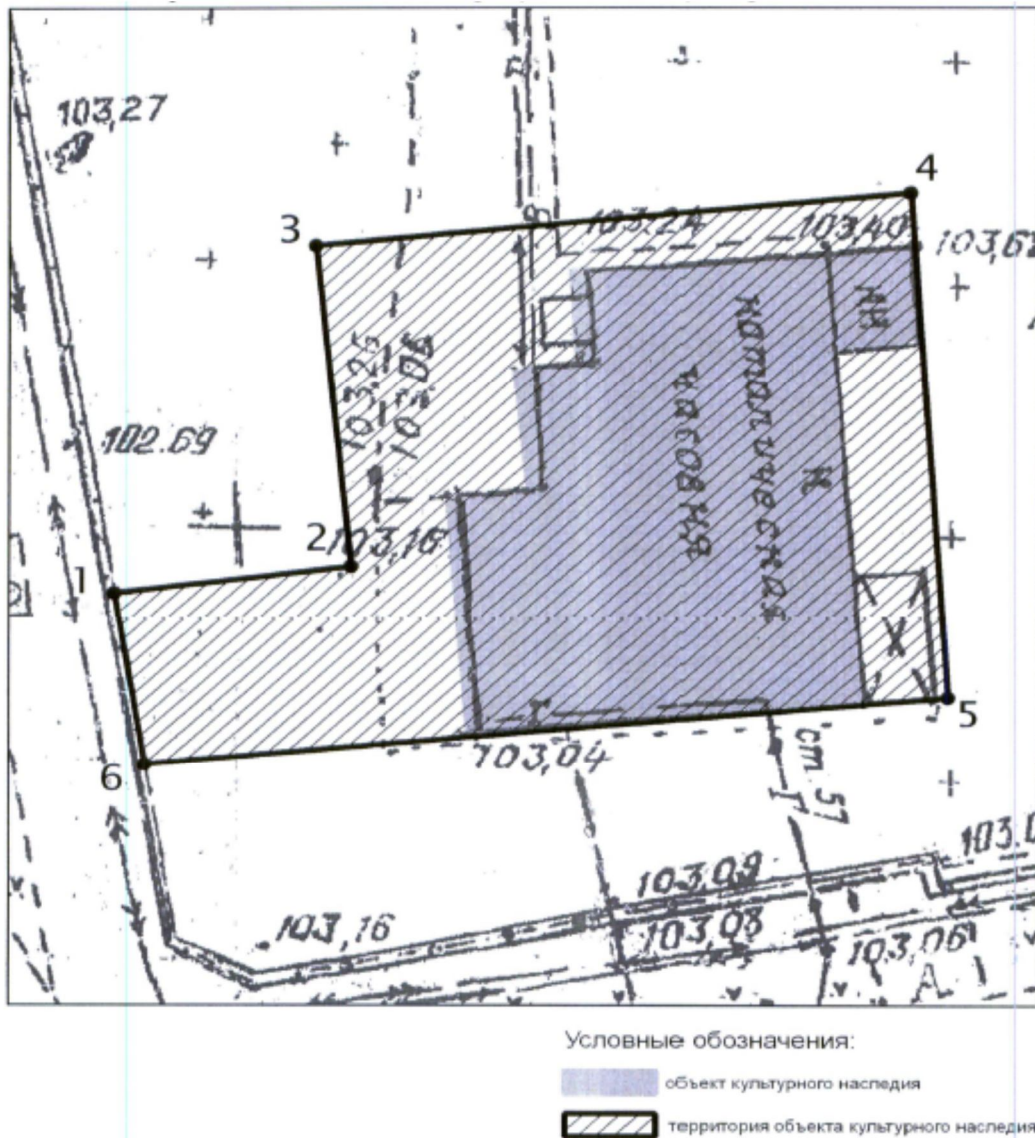
Рәис

И.Н.Гуцин

Татарстан Республикасы
Мәдәни мирас объектларын
саклау комитетының
2019 ел_05.08_№_76-П
боерыгына
1нче кушымта

Казан шәһәре территориясендә урнашкан жирле (муниципаль) әһәмияткә ия
мәдәни мирас объектлары территорияләре **ЧИКЛӘРЕ**

1. Казан ш., Арча зираты адресы буенча урнашкан жирле (муниципаль)
әһәмияткә ия «Рим-католик кәшәнәсе, XIX гасыр азагы» мәдәни мирас
объекты территориясе чикләренең **картасы (схемасы)**



Мәдәни мирас объектынның топографик планы

Казан ш., Арча зираты адресы буенча урнашкан жирле (муниципаль) әһәмияткә ия «Рим-католик кәшәнәсе, XIX гасыр азагы» мәдәни мирас объекты территориясе чикләренәң **картографик тасвирламасы**

Жирле (муниципаль) әһәмияткә ия мәдәни мирас объекты территориясенәң чикләре түбәндәгечә уза:

Көнъяк-көнбатыш өлеше: жир кишәрлегенәң квартал эче чиге буйлап (6-1-2-3 борылыш нокталары);

Төнъяк-көнбатыш өлеше: жир кишәрлегенәң квартал эче чиге буйлап (3-4 борылыш нокталары);

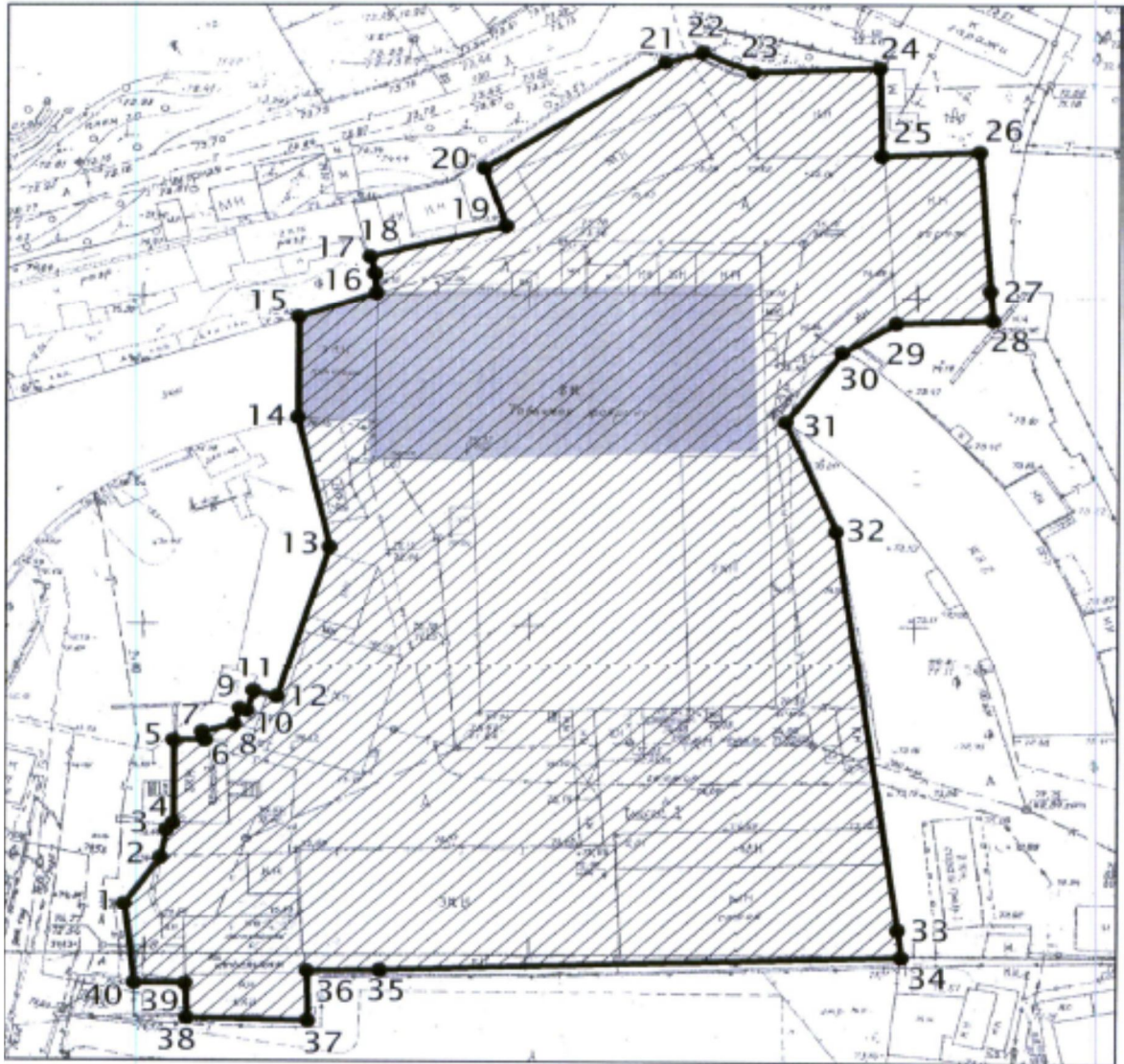
Төнъяк-көнчыгыш өлеше: жир кишәрлегенәң квартал эче чиге буйлап (4-5 борылыш нокталары).

Көнъяк-көнчыгыш өлеше: жир кишәрлегенәң квартал эче чиге буйлап (6-5 борылыш нокталары).

Казан ш., Арча зираты адресы буенча урнашкан жирле (муниципаль) әһәмияткә ия «Рим-католик кәшәнәсе, XIX гасыр азагы» мәдәни мирас объекты территориясе чикләренәң **борылыш нокталары таблицасы**

Нокталарның жирле координатлар системасында координаты (МСК-16)			Нокталарның 1984 елгы (WGS-84) Бөтендөнья геодезик координатлар системасында координатлары	
№	X	Y	Төнъяк киңлек В	Көнчыгыш озынлык L
1.	476165,52	1307788,86	55° 47' 34.00"	49° 09' 21.10"
2.	476168,63	1307797,39	55° 47' 34.10"	49° 09' 21.59"
3.	476181,92	1307795,98	55° 47' 34.53"	49° 09' 21.51"
4.	476183,82	1307817,23	55° 47' 34.59"	49° 09' 22.73"
5.	476177,63	1307818,29	55° 47' 34.39"	49° 09' 22.79"
6.	476177,32	1307814,98	55° 47' 34.38"	49° 09' 22.60"
7.	476168,35	1307816,21	55° 47' 34.09"	49° 09' 22.67"
8.	476168,36	1307818,13	55° 47' 34.09"	49° 09' 22.78"
9.	476163,10	1307818,49	55° 47' 33.92"	49° 09' 22.80"
10.	476160,27	1307789,92	55° 47' 33.83"	49° 09' 21.16"

2. Казан ш., Зур Кызыл урамы, 3нче йорт адресы буенча урнашкан жирле (муниципаль) эһәмияткә ия «Никола Тульский чиркәве, 1806-1816 еллар, архитекторлары М.Я.Шелковников, В.И.Бажанов» мәдәни мирас объекты территориясе чикләренәң картасы-схемасы



Условные обозначения:

 объект культурного наследия

 территория объекта культурного наследия

Мәдәни мирас объектының топографик планы

Казан ш., Зур Кызыл урамы, 3нче йорт адресы буенча урнашкан жирле (муниципаль) әһәмияткә ия «Никола Тульский чиркәве, 1806-1816 еллар, архитекторлары М.Я.Шелковников, В.И.Бажанов» мәдәни мирас объекты территориясе чикләренә **картографик тасвирламасы**

Жирле (муниципаль) әһәмияткә ия мәдәни мирас объекты территориясенен чикләре түбәндәгечә уза:

Көнъяк-көнбатыш өлеше: жир кишәрлегенә квартал эче чиге буйлап (34-35-36-37-38-39-40 борылыш нокталары);

Төнъяк-көнбатыш өлеше: жир кишәрлегенә квартал эче чиге буйлап (40-1-2-3-4-5-6-7-8-9-10-11-12-13-14-15 борылыш нокталары);

Төнъяк-көнчыгыш өлеше: жир кишәрлегенә квартал эче чиге буйлап (15-16-17-18-19-20-21-22-23-24-25-26 борылыш нокталары).

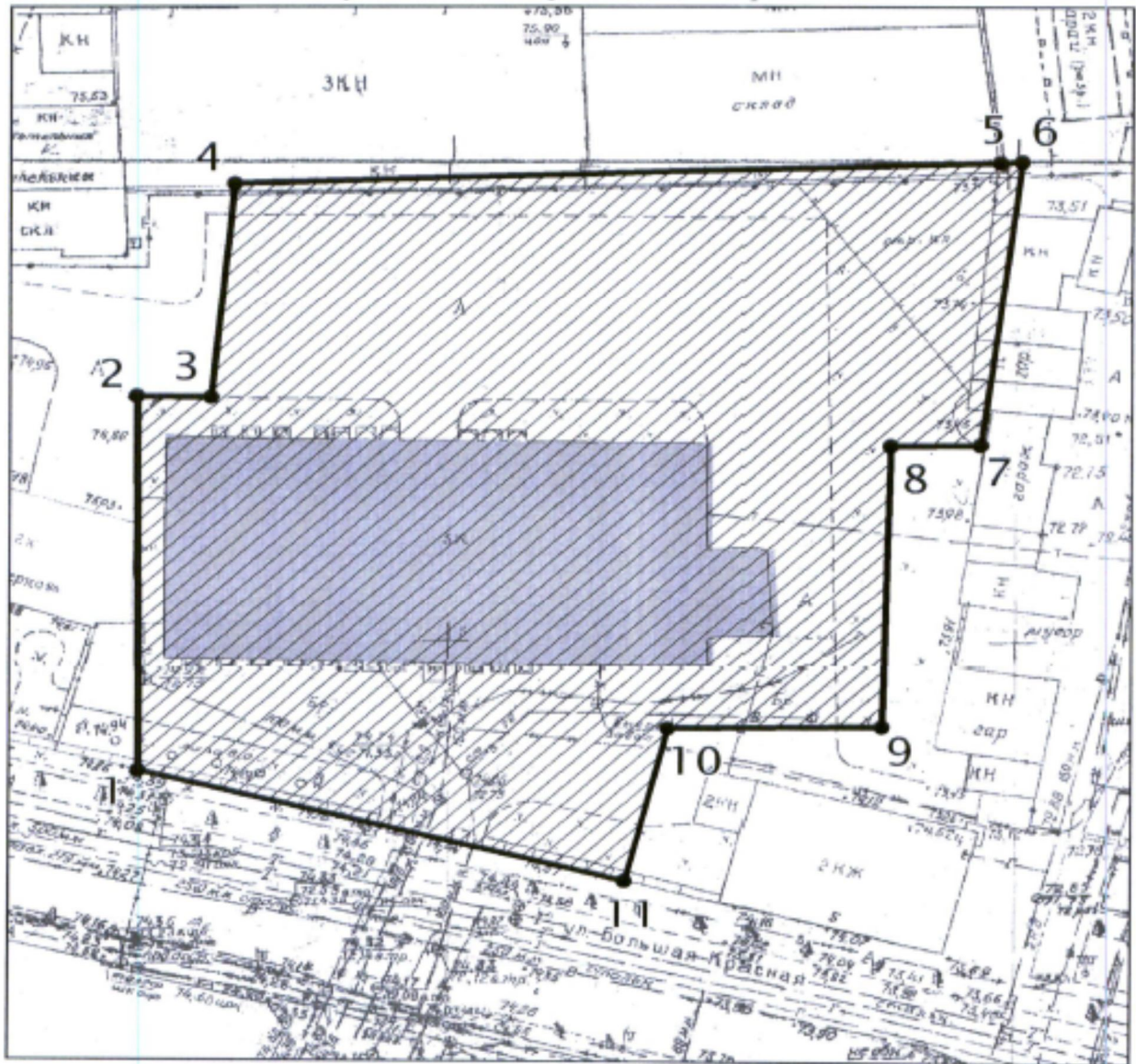
Көнъяк-көнчыгыш өлеше: жир кишәрлегенә квартал эче чиге буйлап (34-33-32-31-30-29-28-27-26 борылыш нокталары).

Казан ш., Зур Кызыл урамы, 3нче йорт адресы буенча урнашкан жирле (муниципаль) әһәмияткә ия «Никола Тульский чиркәве, 1806-1816 еллар, архитекторлары М.Я.Шелковников, В.И.Бажанов» мәдәни мирас объекты территориясе чикләренә **борылыш нокталары таблицасы**

Нокталарның жирле координатлар системасында координаты (МСК-16)			Нокталарның 1984 елгы (WGS-84) Бөтендөнья геодезик координатлар системасында координатлары	
№	X	Y	Төнъяк киңлек В	Көнчыгыш озынлык L
1.	476875,09	1305089,95	55° 47' 57.07"	49° 06' 46.25"
2.	476881,90	1305094,65	55° 47' 57.29"	49° 06' 46.52"
3.	476886,23	1305095,34	55° 47' 57.43"	49° 06' 46.56"
4.	476887,16	1305096,21	55° 47' 57.46"	49° 06' 46.61"
5.	476899,84	1305096,20	55° 47' 57.87"	49° 06' 46.61"
6.	476899,84	1305100,38	55° 47' 57.87"	49° 06' 46.85"
7.	476901,08	1305099,85	55° 47' 57.91"	49° 06' 46.82"
8.	476902,01	1305104,03	55° 47' 57.94"	49° 06' 47.06"
9.	476904,49	1305104,73	55° 47' 58.02"	49° 06' 47.10"
10.	476904,18	1305105,77	55° 47' 58.01"	49° 06' 47.16"
11.	476907,27	1305106,64	55° 47' 58.11"	49° 06' 47.21"

12.	476906,35	1305109,60	55° 47' 58.08"	49° 06' 47.38"
13.	476929,24	1305116,37	55° 47' 58.82"	49° 06' 47.77"
14.	476949,03	1305112,17	55° 47' 59.46"	49° 06' 47.53"
15.	476964,18	1305112,32	55° 47' 59.95"	49° 06' 47.54"
16.	476967,91	1305122,25	55° 48' 00.07"	49° 06' 48.11"
17.	476970,69	1305122,07	55° 48' 00.16"	49° 06' 48.10"
18.	476973,16	1305121,55	55° 48' 00.24"	49° 06' 48.07"
19.	476977,82	1305139,31	55° 48' 00.39"	49° 06' 49.09"
20.	476986,79	1305136,34	55° 48' 00.68"	49° 06' 48.92"
21.	477002,59	1305160,01	55° 48' 01.19"	49° 06' 50.28"
22.	477004,14	1305164,71	55° 48' 01.24"	49° 06' 50.55"
23.	477001,06	1305171,16	55° 48' 01.14"	49° 06' 50.92"
24.	477002,00	1305187,54	55° 48' 01.17"	49° 06' 51.86"
25.	476988,70	1305187,73	55° 48' 00.74"	49° 06' 51.87"
26.	476989,34	1305200,44	55° 48' 00.76"	49° 06' 52.60"
27.	476968,31	1305202,04	55° 48' 00.08"	49° 06' 52.69"
28.	476963,98	1305202,39	55° 47' 59.94"	49° 06' 52.71"
29.	476963,35	1305189,85	55° 47' 59.92"	49° 06' 51.99"
30.	476959,01	1305182,88	55° 47' 59.78"	49° 06' 51.59"
31.	476948,48	1305175,58	55° 47' 59.44"	49° 06' 51.17"
32.	476931,79	1305182,22	55° 47' 58.90"	49° 06' 51.55"
33.	476871,49	1305190,48	55° 47' 56.95"	49° 06' 52.02"
34.	476867,16	1305191,00	55° 47' 56.81"	49° 06' 52.05"
35.	476864,92	1305123,41	55° 47' 56.74"	49° 06' 48.17"
36.	476864,91	1305113,83	55° 47' 56.74"	49° 06' 47.62"
37.	476857,18	1305114,01	55° 47' 56.49"	49° 06' 47.63"
38.	476857,78	1305098,16	55° 47' 56.51"	49° 06' 46.72"
39.	476862,73	1305097,98	55° 47' 56.67"	49° 06' 46.71"
40.	476863,03	1305091,19	55° 47' 56.68"	49° 06' 46.32"

3. Казан ш., Зур Кызыл урамы, 5нче йорт адресы буенча урнашкан жирле (муниципаль) эһәмияткә ия «Крестовоздвиженск чиркәве, 1865-1877 еллар, архитекторы П.В.Тихомирнов» мәдәни мирас объекты территориясе чикләренәң картасы-схемасы



Условные обозначения:

- объект культурного наследия
- территория объекта культурного наследия

Мәдәни мирас объектының топографик планы

Казан ш., Зур Кызыл урамы, 5нче йорт адресы буенча урнашкан жирле (муниципаль) әһәмияткә ия «Крестовоздвиженск чиркәве, 1865-1877 еллар, архитекторы П.В.Тихомирнов» мәдәни мирас объекты территориясе чикләренен **картографик тасвирламасы**

Жирле (муниципаль) әһәмияткә ия мәдәни мирас объекты территориясенен чикләре түбәндәгечә уза:

Көнъяк-көнбатыш өлеше: жир кишәрлегенен квартал эче чиге буйлап (1-11 борылыш нокталары);

Төнъяк-көнбатыш өлеше: жир кишәрлегенен квартал эче чиге буйлап (1-2-3-4 борылыш нокталары);

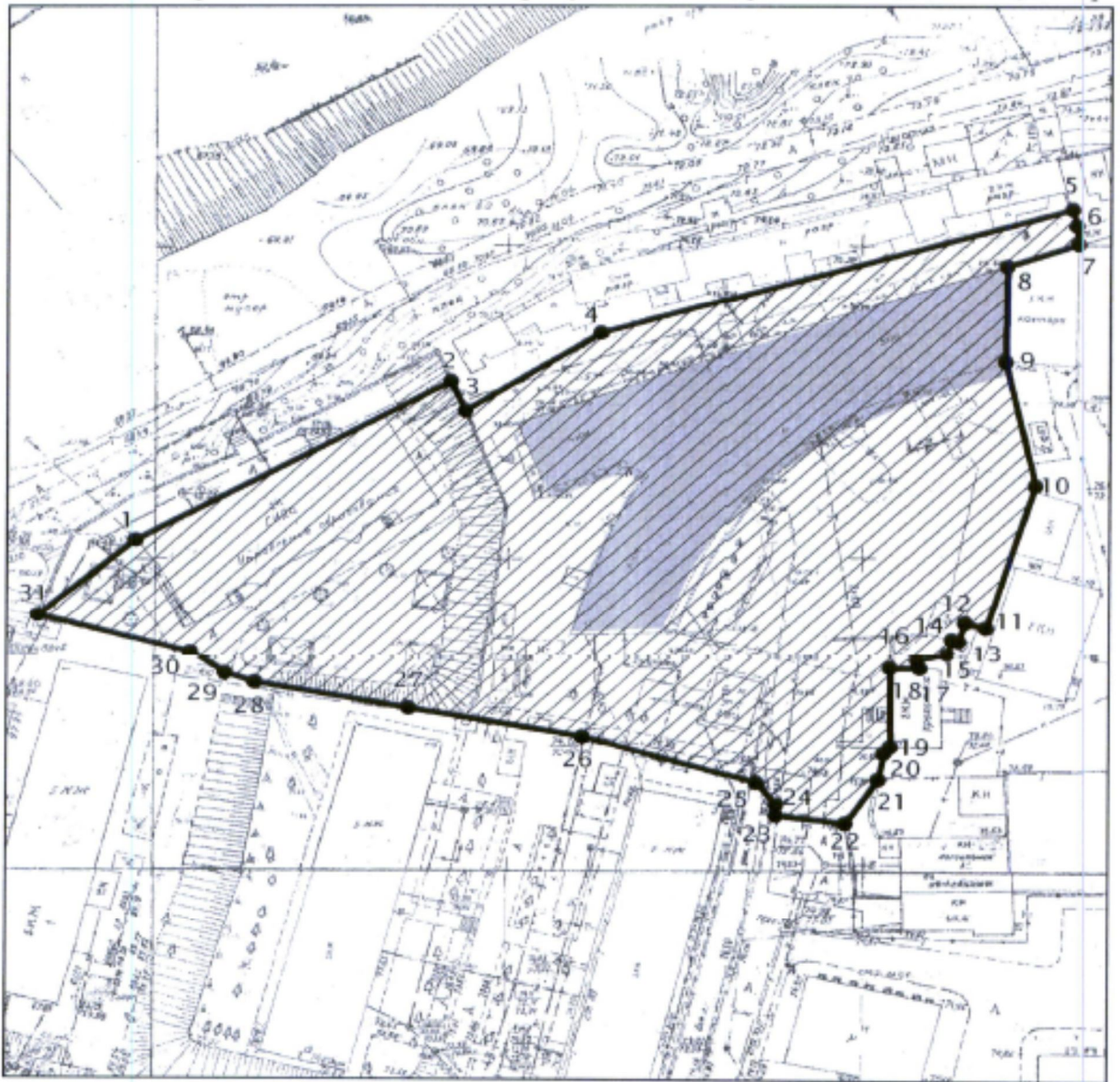
Төнъяк-көнчыгыш өлеше: жир кишәрлегенен квартал эче чиге буйлап (4-5-6 борылыш нокталары).

Көнъяк-көнчыгыш өлеше: жир кишәрлегенен квартал эче чиге буйлап (11-10-9-8-7-6 борылыш нокталары).



Казан ш., Зур Кызыл урамы, 5нче йорт адресы буенча урнашкан жирле (муниципаль) әһәмияткә ия «Крестовоздвиженск чиркәве, 1865-1877 еллар, архитекторы П.В.Тихомирнов» мәдәни мирас объекты территориясе чикләренен **борылыш нокталары таблицасы**

Нокталарның жирле координатлар системасында координаты (МСК-16)			Нокталарның 1984 елгы (WGS-84) Бөтендөнья геодезик координатлар системасында координатлары	
№	X	Y	Төнъяк киңлек В	Көнчыгыш озынлык L
1.	476800,89	1305114,95	55° 47' 54.67"	49° 06' 47.68"
2.	476842,64	1305114,73	55° 47' 56.02"	49° 06' 47.67"
3.	476842,65	1305121,17	55° 47' 56.02"	49° 06' 48.04"
4.	476864,92	1305123,41	55° 47' 56.74"	49° 06' 48.17"
5.	476867,16	1305191,00	55° 47' 56.81"	49° 06' 52.05"
6.	476867,48	1305192,92	55° 47' 56.82"	49° 06' 52.16"
7.	476837,78	1305189,30	55° 47' 55.86"	49° 06' 51.95"
8.	476837,77	1305181,46	55° 47' 55.86"	49° 06' 51.50"
9.	476808,39	1305180,79	55° 47' 54.91"	49° 06' 51.46"
10.	476808,06	1305162,15	55° 47' 54.90"	49° 06' 50.39"
11.	476792,28	1305158,16	55° 47' 54.39"	49° 06' 50.16"

4. Казан ш., Япеев урамы, 11/12нче йорт, 1 лит. адресы буенча урнашкан жирле (муниципаль) эһәмияткә ия «Монастырь башлыгы корпусы бинасы, 1810-1832 еллар, архитекторлары А.К.Шмидт, М.Я.Шелковников» мәдәни мирас объекты территориясе чикләренәң картасы-схемасы



Условные обозначения:

-  объект культурного наследия
-  территория объекта культурного наследия

Мәдәни мирас объектының топографик планы

Казан ш., Япеев урамы, 11/12нче йорт, 1 лит. адресы буенча урнашкан жирле (муниципаль) эһәмияткә ия «Монастырь башлыгы корпусы бинасы, 1810-1832 еллар, архитекторлары А.К.Шмидт, М.Я.Шелковников» мәдәни мирас объекты территориясе чикләренең **картографик тасвирламасы**

Жирле (муниципаль) эһәмияткә ия мәдәни мирас объекты территориясенең чикләре түбәндәгечә уза:

Көнъяк-көнбатыш өлеше: жир кишәрлегенең квартал эче чиге буйлап (31-30-29-28-26-25-24-23-22 борылыш нокталары);

Төнъяк-көнбатыш өлеше: жир кишәрлегенең квартал эче чиге буйлап (5-4-3-2-1-31 борылыш нокталары);

Төнъяк-көнчыгыш өлеше: жир кишәрлегенең квартал эче чиге буйлап (11-10-9-8-7-6-5 борылыш нокталары).

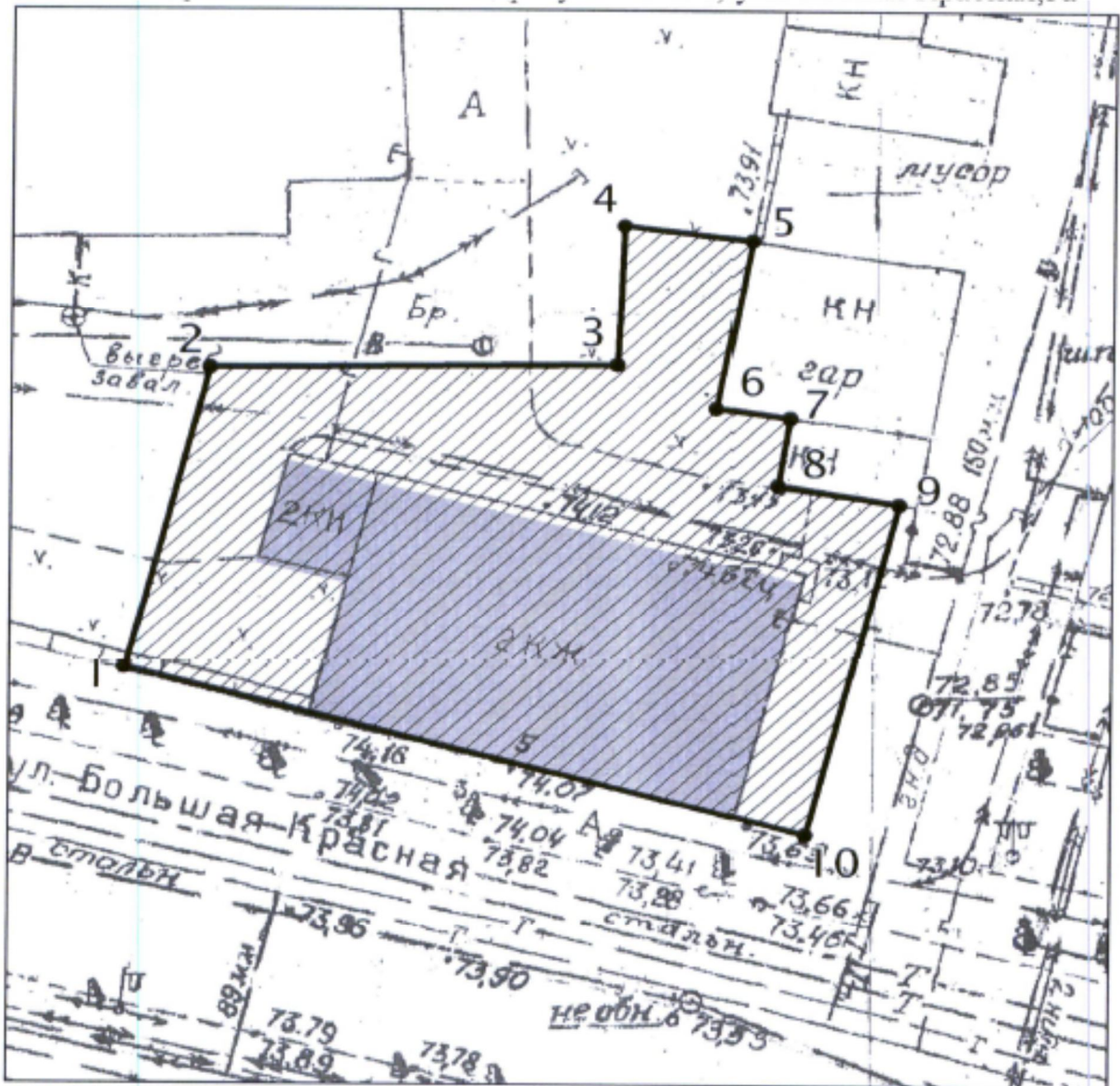
Көнъяк-көнчыгыш өлеше: жир кишәрлегенең квартал эче чиге буйлап (22-21-20-19-18-17-16-15-14-13-12-11 борылыш нокталары).

Казан ш., Япеев урамы, 11/12нче йорт, 1 лит. адресы буенча урнашкан жирле (муниципаль) эһәмияткә ия «Монастырь башлыгы корпусы бинасы, 1810-1832 еллар, архитекторлары А.К.Шмидт, М.Я.Шелковников» мәдәни мирас объекты территориясе чикләренең **борылыш нокталары таблицасы**

Нокталарның жирле координатлар системасында координаты (МСК-16)			Нокталарның 1984 елгы (WGS-84) Бөтендөнья геодезик координатлар системасында координатлары	
№	X	Y	Төнъяк кинлек В	Көнчыгыш озынлык L
1.	476920,13	1304989,73	55° 47' 58.53"	49° 06' 40.50"
2.	476945,54	1305034,13	55° 47' 59.35"	49° 06' 43.05"
3.	476940,90	1305036,22	55° 47' 59.20"	49° 06' 43.17"
4.	476953,29	1305055,54	55° 47' 59.60"	49° 06' 44.28"
5.	476973,16	1305121,55	55° 48' 00.24"	49° 06' 48.07"
6.	476970,66	1305122,11	55° 47' 59.58"	49° 06' 48.10"
7.	476967,91	1305122,25	55° 48' 00.07"	49° 06' 48.11"
8.	476964,18	1305112,32	55° 47' 59.95"	49° 06' 47.54"
9.	476949,03	1305112,17	55° 47' 59.46"	49° 06' 47.53"
10.	476929,24	1305116,37	55° 47' 58.82"	49° 06' 47.77"
11.	476906,35	1305109,60	55° 47' 58.08"	49° 06' 47.38"
12.	476907,27	1305106,64	55° 47' 58.11"	49° 06' 47.21"
13.	476904,18	1305105,77	55° 47' 58.01"	49° 06' 47.16"

14.	476904,49	1305104,73	55° 47' 58.02"	49° 06' 47.10"
15.	476902,01	1305104,03	55° 47' 57.94"	49° 06' 47.06"
16.	476901,08	1305099,85	55° 47' 57.91"	49° 06' 46.82"
17.	476899,84	1305100,38	55° 47' 57.87"	49° 06' 46.85"
18.	476899,84	1305096,20	55° 47' 57.87"	49° 06' 46.61"
19.	476887,16	1305096,21	55° 47' 57.46"	49° 06' 46.61"
20.	476886,23	1305095,34	55° 47' 57.43"	49° 06' 46.56"
21.	476881,90	1305094,65	55° 47' 57.29"	49° 06' 46.52"
22.	476875,09	1305089,95	55° 47' 57.07"	49° 06' 46.25"
23.	476876,00	1305080,20	55° 47' 57.10"	49° 06' 45.69"
24.	476877,86	1305080,19	55° 47' 57.16"	49° 06' 45.69"
25.	476881,57	1305077,40	55° 47' 57.28"	49° 06' 45.53"
26.	476888,65	1305053,00	55° 47' 57.51"	49° 06' 44.13"
27.	476892,96	1305028,61	55° 47' 57.65"	49° 06' 42.73"
28.	476897,26	1305006,65	55° 47' 57.79"	49° 06' 41.47"
29.	476898,80	1305002,47	55° 47' 57.84"	49° 06' 41.23"
30.	476902,20	1304997,42	55° 47' 57.95"	49° 06' 40.94"
31.	476908,05	1304976,16	55° 47' 58.14"	49° 06' 39.72"

5. Казан ш., Зур Кызыл урамы, 5нче А йорт адресы буенча урнашкан жирле (муниципаль) әһәмияткә ия «Монастырь кунакханәсе бинасы, 1838 ел» мәдәни мирас объекты территориясе чикләренең картасы-схемасы



Условные обозначения:

 объект культурного наследия

 территория объекта культурного наследия

Мәдәни мирас объектының топографик планы

Казан ш., Зур Кызыл урамы, 5нче А йорт адресы буенча урнашкан жирле (муниципаль) эһәмияткә ия «Монастырь кунакханәсе бинасы, 1838 ел» мәдәни мирас объекты территориясе чикләренең **картографик тасвирламасы**

Жирле (муниципаль) эһәмияткә ия мәдәни мирас объекты территориясенен чикләре түбәндәгечә уза:

Көнъяк-көнбатыш өлеше: жир кишәрлегенең квартал эче чиге буйлап (1-10 борылыш нокталары);

Төнъяк-көнбатыш өлеше: жир кишәрлегенең квартал эче чиге буйлап (1-2 борылыш нокталары);

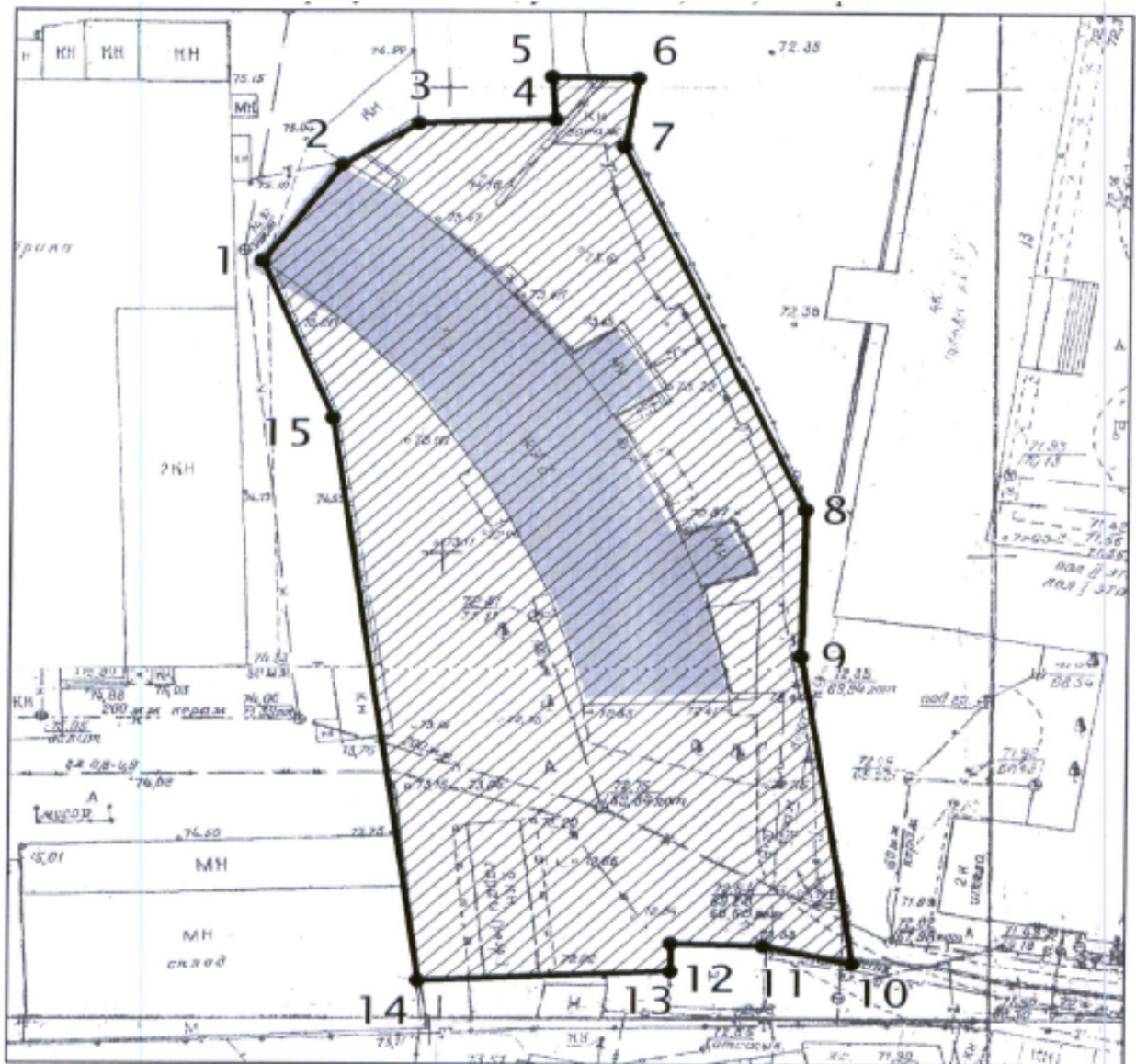
Төнъяк-көнчыгыш өлеше: жир кишәрлегенең квартал эче чиге буйлап (2-3-4-5-6-7-8-9 борылыш нокталары).

Көнъяк-көнчыгыш өлеше: жир кишәрлегенең квартал эче чиге буйлап (10-9 борылыш нокталары).

Казан ш., Зур Кызыл урамы, 5нче А йорт адресы буенча урнашкан жирле (муниципаль) эһәмияткә ия «Монастырь кунакханәсе бинасы, 1838 ел» мәдәни мирас объекты территориясе чикләренең **борылыш нокталары таблицасы**

Нокталарның жирле координатлар системасында координаты (МСК-16)			Нокталарның 1984 елгы (WGS-84) Бөтендөнья геодезик координатлар системасында координатлары	
№	X	Y	Төнъяк киңлек В	Көнчыгыш озынлык L
1.	476792,59	1305158,34	55° 47' 54.40"	49° 06' 50.17"
2.	476808,06	1305162,15	55° 47' 54.90"	49° 06' 50.39"
3.	476808,39	1305180,79	55° 47' 54.91"	49° 06' 51.46"
4.	476815,50	1305180,96	55° 47' 55.14"	49° 06' 51.47"
5.	476814,89	1305186,88	55° 47' 55.12"	49° 06' 51.81"
6.	476806,23	1305185,33	55° 47' 54.84"	49° 06' 51.72"
7.	476805,62	1305188,64	55° 47' 54.82"	49° 06' 51.91"
8.	476802,21	1305188,12	55° 47' 54.71"	49° 06' 51.88"
9.	476801,29	1305193,69	55° 47' 54.68"	49° 06' 52.20"
10.	476783,97	1305189,53	55° 47' 54.12"	49° 06' 51.96"

6. Казан ш., Япеев урамы, 11/1нче йорт, 1 лит. адресы буенча урнашкан жирле (муниципаль) эһәмияткә ия «Хатын-кыз монахлар корпусы бинасы, 1814 ел, 1842 ел, архитекторлары М.Я.Шелковников, Ф.И.Петонди» мэдәни мирас объекты территориясе чикләренәң картасы-схемасы



Условные обозначения:

 объект культурного наследия

 территория объекта культурного наследия

Мэдәни мирас объектынның топографик планы

Казан ш., Япеев урамы, 11/1нче йорт, 1 лит. адресы буенча урнашкан жирле (муниципаль) эһәмияткә ия «Хатын-кыз монахлар корпусы бинасы, 1814 ел, 1842 ел, архитекторлары М.Я.Шелковников, Ф.И.Петонди» мәдәни мирас объекты территориясе чикләренең **картографик тасвирламасы**

Жирле (муниципаль) эһәмияткә ия мәдәни мирас объекты территориясенен чикләре түбәндәгечә уза:

Көнъяк-көнбатыш өлеше: жир кишәрлегенең квартал эче чиге буйлап (14-15-1 борылыш нокталары);

Төнъяк-көнбатыш өлеше: жир кишәрлегенең квартал эче чиге буйлап (1-2-3-4-5-6 борылыш нокталары);

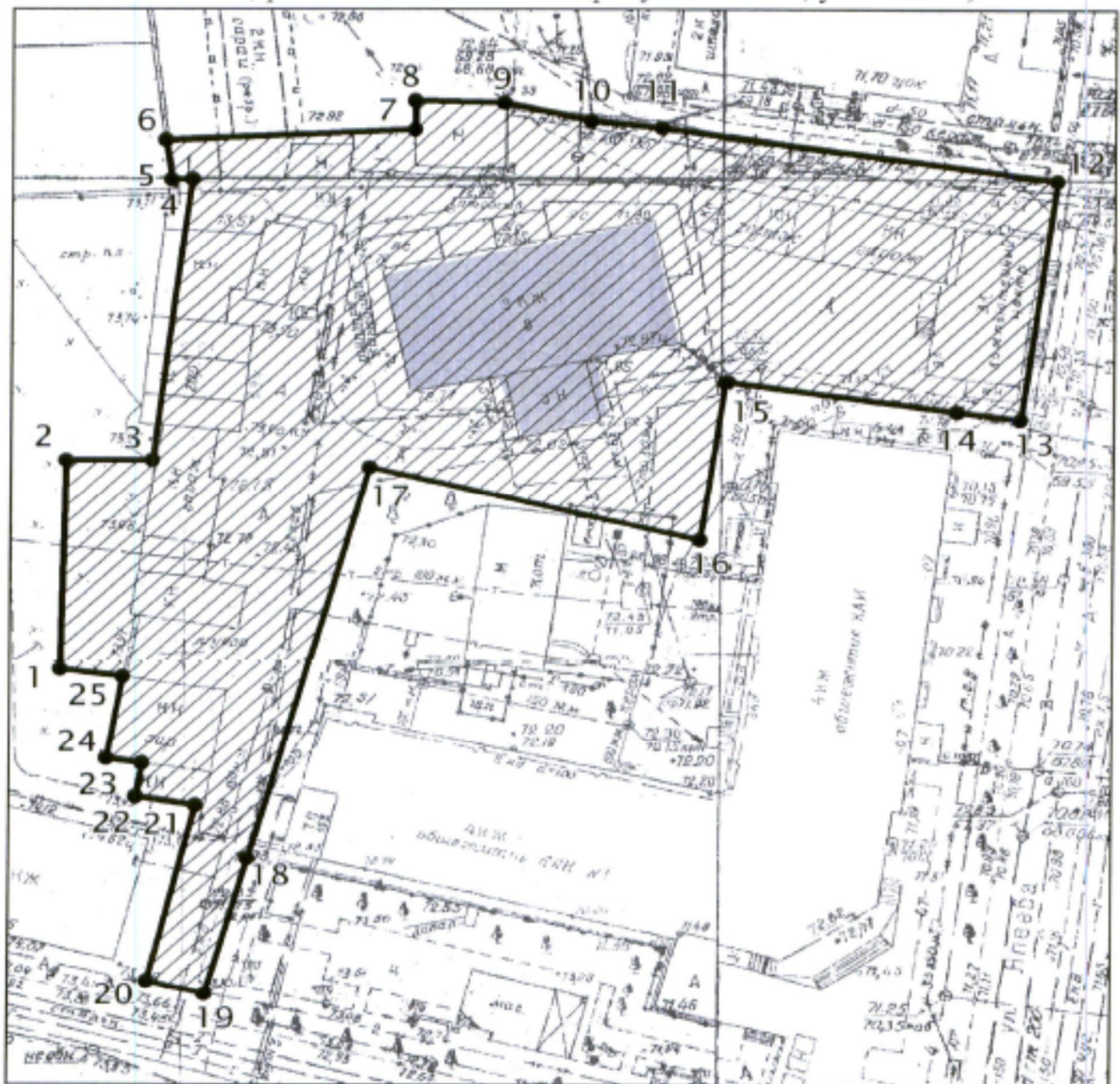
Төнъяк-көнчыгыш өлеше: жир кишәрлегенең квартал эче чиге буйлап (6-7-8-9-10 борылыш нокталары).

Көнъяк-көнчыгыш өлеше: жир кишәрлегенең квартал эче чиге буйлап (14-13-12-11-10 борылыш нокталары).

Казан ш., Япеев урамы, 11/1нче йорт, 1 лит. адресы буенча урнашкан жирле (муниципаль) эһәмияткә ия «Хатын-кыз монахлар корпусы бинасы, 1814, 1842 ел, архитекторлар М.Я.Шелковников, Ф.И.Петонди» мәдәни мирас объекты территориясе чикләренең **борылыш нокталары таблицасы**

Нокталарның жирле координатлар системасында координаты (МСК-16)			Нокталарның 1984 елгы (WGS-84) Бөтендөнья геодезик координатлар системасында координатлары	
№	X	Y	Төнъяк киңлек В	Көнчыгыш озынлык L
1.	476948,48	1305175,58	55° 47' 59.44"	49° 06' 51.17"
2.	476959,01	1305182,88	55° 47' 59.78"	49° 06' 51.59"
3.	476963,35	1305189,85	55° 47' 59.92"	49° 06' 51.99"
4.	476963,98	1305202,39	55° 47' 59.94"	49° 06' 52.71"
5.	476968,31	1305202,04	55° 48' 00.08"	49° 06' 52.69"
6.	476968,32	1305209,87	55° 48' 00.08"	49° 06' 53.14"
7.	476960,89	1305208,66	55° 47' 59.84"	49° 06' 53.07"
8.	476922,25	1305225,43	55° 47' 58.59"	49° 06' 54.03"
9.	476906,48	1305225,10	55° 47' 58.08"	49° 06' 54.01"
10.	476873,39	1305230,02	55° 47' 57.01"	49° 06' 54.29"
11.	476875,24	1305221,83	55° 47' 57.07"	49° 06' 53.82"
12.	476875,54	1305213,64	55° 47' 57.08"	49° 06' 53.35"
13.	476872,45	1305213,65	55° 47' 56.98"	49° 06' 53.35"
14.	476871,49	1305190,48	55° 47' 56.95"	49° 06' 52.02"
15.	476931,79	1305182,22	55° 47' 58.90"	49° 06' 51.55"

7. Казан ш., Япеев урамы, 9нчы йорт адресы буенча урнашкан жирле (муниципаль) әһәмияткә ия «Чиркәү-мәхәллә мәктәбе бинасы, 1895 ел» мәдәни мирас объекты территориясе чикләренең картасы-схемасы



Условные обозначения:

- объект культурного наследия
- территория объекта культурного наследия

Мәдәни мирас объектынның топографик планы

Казан ш., Япеев урамы, 9нчы йорт адресы буенча урнашкан жирле
(муниципаль) эһәмияткә ия «Чиркәү-мәхәллә мәктәбе бинасы, 1895 ел»
мәдәни мирас объекты территориясе чикләренең **картографик**
тасвирламасы

Жирле (муниципаль) эһәмияткә ия мәдәни мирас объекты территориясенен чикләре түбәндәгечә уза:

Көнъяк-көнбатыш өлеше: жир кишәрлегенен квартал эче чиге буйлап (19-20 борылыш нокталары);

Төнъяк-көнбатыш өлеше: жир кишәрлегенен квартал эче чиге буйлап (20-21-22-23-24-25-1-2-3-4-5-6 борылыш нокталары);

Төнъяк-көнчыгыш өлеше: жир кишәрлегенен квартал эче чиге буйлап (12-11-10-9-8-7-6 борылыш нокталары).

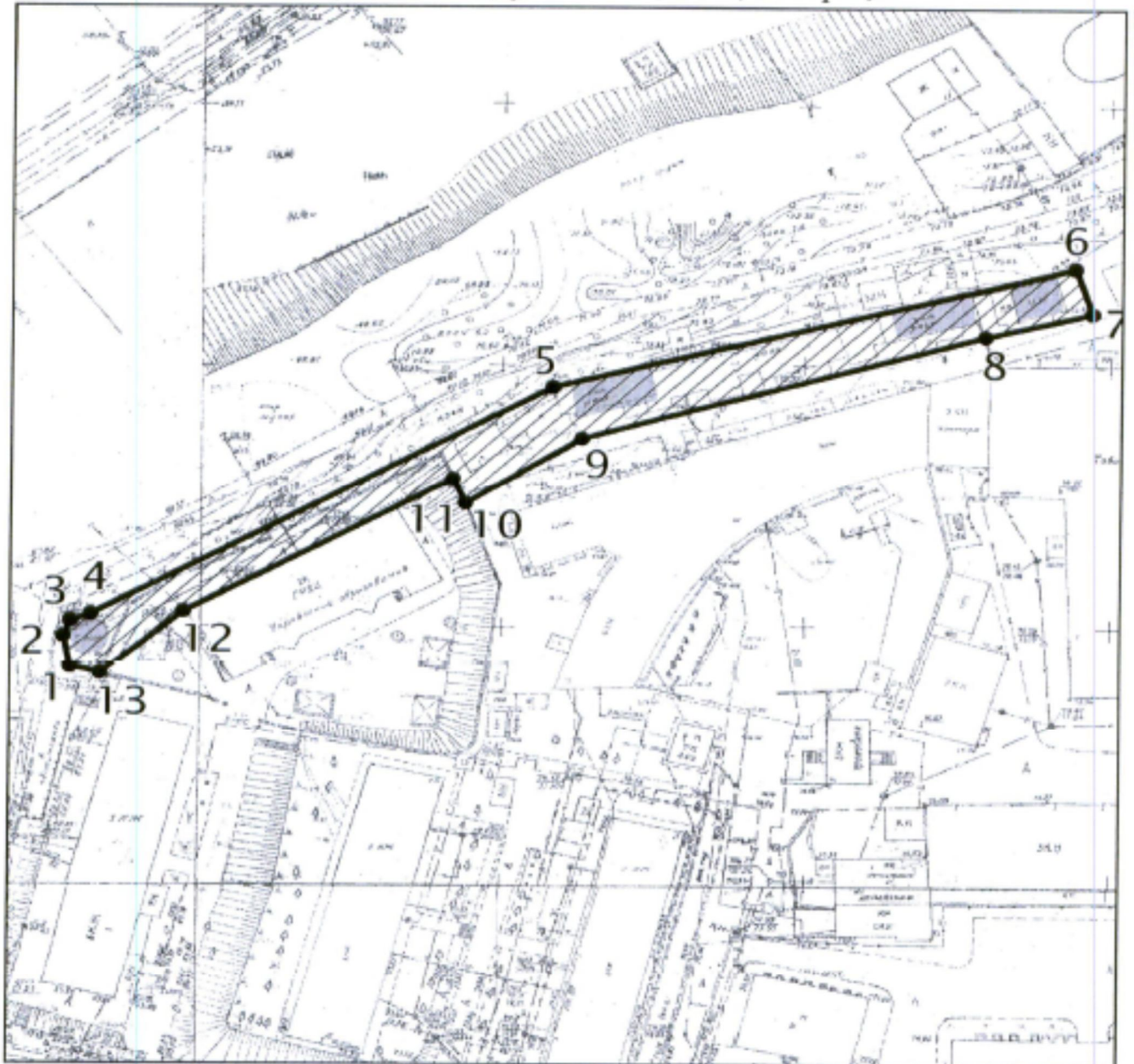
Көнъяк-көнчыгыш өлеше: жир кишәрлегенен квартал эче чиге буйлап (19-18-17-16-15-14-13 борылыш нокталары).

Казан ш., Япеев урамы, 9нчы йорт адресы буенча урнашкан жирле
(муниципаль) эһәмияткә ия «Чиркәү-мәхәллә мәктәбе бинасы, 1895 ел»
мәдәни мирас объекты территориясе чикләренең
борылыш нокталары таблицасы



Нокталарның жирле координатлар системасында координаты (МСК-16)			Нокталарның 1984 елгы (WGS-84) Бөтендөнья геодезик координатлар системасында координатлары	
№	X	Y	Төнъяк киңлек В	Көнчыгыш озынлык L
1	476815,50	1305180,96	55° 47' 55.14"	49° 06' 51.47"
2	476837,77	1305181,46	55° 47' 55.86"	49° 06' 51.50"
3	476837,78	1305189,30	55° 47' 55.86"	49° 06' 51.95"
4	476867,48	1305192,92	55° 47' 56.82"	49° 06' 52.16"
5	476867,16	1305191,00	55° 47' 56.81"	49° 06' 52.05"
6	476871,49	1305190,48	55° 47' 56.95"	49° 06' 52.02"
7	476872,45	1305213,65	55° 47' 56.98"	49° 06' 53.35"
8	476875,54	1305213,64	55° 47' 57.08"	49° 06' 53.35"
9	476875,24	1305221,83	55° 47' 57.07"	49° 06' 53.82"
10	476873,49	1305231,98	55° 47' 57.01"	49° 06' 53.82"
11	476872,78	1305236,64	55° 47' 56.99"	49° 06' 54.67"
12	476867,26	1305273,23	55° 47' 56.81"	49° 06' 56.77"
13	476842,21	1305269,95	55° 47' 56.00"	49° 06' 56.58"
14	476843,13	1305264,03	55° 47' 56.03"	49° 06' 56.24"
15	476846,19	1305242,77	55° 47' 56.13"	49° 06' 55.02"

16	476829,49	1305240,52	55° 47' 55.59"	49° 06' 54.89"
17	476837,19	1305209,68	55° 47' 55.84"	49° 06' 53.12"
18	476795,73	1305198,58	55° 47' 54.50"	49° 06' 52.48"
19	476781,50	1305194,59	55° 47' 54.04"	49° 06' 52.25"
20	476782,73	1305189,19	55° 47' 54.08"	49° 06' 51.94"
21	476801,29	1305193,69	55° 47' 54.68"	49° 06' 52.20"
22	476802,21	1305188,12	55° 47' 54.71"	49° 06' 51.88"
23	476805,62	1305188,64	55° 47' 54.82"	49° 06' 51.91"
24	476806,23	1305185,33	55° 47' 54.84"	49° 06' 51.72"
25	476814,89	1305186,88	55° 47' 55.12"	49° 06' 51.81"

8. Казан ш., Япеев урамы, 11/2нче йорт адресы буенча урнашкан жирле (муниципаль) эһәмияткә ия «Манараларлы һәм олы капкалы койма, 1830нчы еллар, архитекторы П.Г.Пятницкий» мәдәни мирас объекты территориясе чикләренең картасы (схемасы)



Условные обозначения:

-  объект культурного наследия
-  территория объекта культурного наследия

Мәдәни мирас объектының топографик планы

Казан ш., Япеев урамы, 11/2нче йорт адресы буенча урнашкан жирле (муниципаль) эһәмияткә ия «Манараларлы һәм олы капкалы койма, 1830нче еллар, архитекторы П.Г.Пятницкий» мәдәни мирас объекты территориясе чикләренең **картографик тасвирламасы**

Жирле (муниципаль) эһәмияткә ия мәдәни мирас объекты территориясенен чикләре түбәндәгечә уза:

Көнъяк-көнбатыш өлеше: жир кишәрлегенең квартал эче чиге буйлап (3-2-1-13 борылыш нокталары);

Төнъяк-көнбатыш өлеше: жир кишәрлегенең квартал эче чиге буйлап участка (3-4-5-6 борылыш нокталары);

Төнъяк-көнчыгыш өлеше: жир кишәрлегенең квартал эче чиге буйлап (6-7 борылыш нокталары).

Көнъяк-көнчыгыш өлеше: жир кишәрлегенең квартал эче чиге буйлап (13-12-11-10-9-8-7 борылыш нокталары).

Казан ш., Япеев урамы, 11/2нче йорт адресы буенча урнашкан жирле (муниципаль) эһәмияткә ия «Манараларлы һәм олы капкалы койма, 1830нчы еллар, архитекторы П.Г.Пятницкий» мәдәни мирас объекты территориясе чикләренең **борылыш нокталары таблицасы**

Нокталарның жирле координатлар системасында координаты (МСК-16)			Нокталарның 1984 елгы (WGS-84) Бөтендөнья геодезик координатлар системасында координатлары	
№	X	Y	Төнъяк кичлек В	Көнчыгыш озынлык L
1.	476909,28	1304971,10	55° 47' 58.18"	49° 06' 39.43"
2.	476915,47	1304969,88	55° 47' 58.38"	49° 06' 39.36"
3.	476918,25	1304971,09	55° 47' 58.47"	49° 06' 39.43"
4.	476919,49	1304974,40	55° 47' 58.51"	49° 06' 39.62"
5.	476963,19	1305050,83	55° 47' 59.92"	49° 06' 44.01"
6.	476986,48	1305136,34	55° 48' 00.67"	49° 06' 48.92"
7.	476977,82	1305139,31	55° 48' 00.39"	49° 06' 49.09"
8.	476973,16	1305121,55	55° 48' 00.24"	49° 06' 48.07"
9.	476953,29	1305055,54	55° 47' 59.60"	49° 06' 44.28"
10.	476940,90	1305036,22	55° 47' 59.20"	49° 06' 43.17"
11.	476945,54	1305034,13	55° 47' 59.35"	49° 06' 43.05"
12.	476920,13	1304989,73	55° 47' 58.53"	49° 06' 40.50"
13.	476908,05	1304976,16	55° 47' 58.14"	49° 06' 39.72"

9. Казан ш., Зур Кызыл урамы, 51нче А йорт адресы буенча урнашкан жирле (муниципаль) эһәмияткә ия «Кызыл Хач» жәмгыяте лазареты бинасы, 1916 ел, архитекторы П.И.Абрамычев», мәдәни мирас объекты территориясе чикләренең картасы (схемасы)



Условные обозначения:

- объект культурного наследия
- территория объекта культурного наследия

Казан ш., Зур Кызыл урамы, 51нче А йорт адресы буенча урнашкан жирле (муниципаль) эһәмияткә ия «Кызыл Хач» жәмгыяте лазареты бинасы, 1916 ел, архитекторы П.И.Абрамычев», мәдәни мирас объекты территориясе чикләренең **картографик тасвирламасы**

Жирле (муниципаль) эһәмияткә ия мәдәни мирас объекты территориясенен чикләре түбәндәгечә уза:

Көнъяк-көнбатыш өлеше: жир кишәрлегенен квартал эче чиге буйлап (5-6 борылыш нокталары);

Төнъяк-көнбатыш өлеше: жир кишәрлегенен квартал эче чиге буйлап (6-7-1 борылыш нокталары);

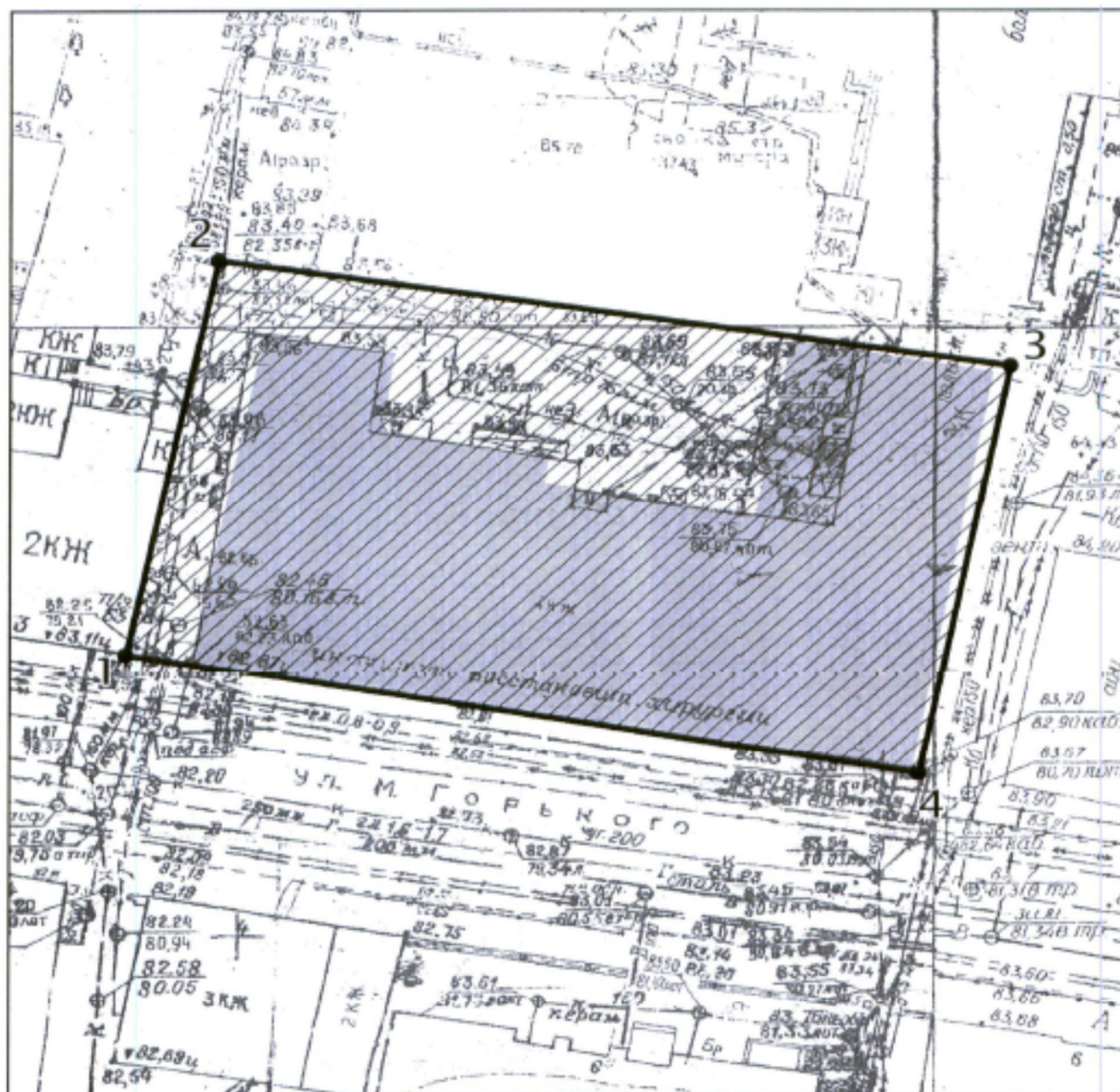
Төнъяк-көнчыгыш өлеше: жир кишәрлегенен квартал эче чиге буйлап (1-2 борылыш нокталары).

Көнъяк-көнчыгыш өлеше: жир кишәрлегенен квартал эче чиге буйлап (5-4-3-2 борылыш нокталары).

Казан ш., Зур Кызыл урамы, 51нче А йорт адресы буенча урнашкан жирле (муниципаль) эһәмияткә ия «Кызыл Хач» жәмгыяте лазареты бинасы, 1916 ел, архитекторы П.И.Абрамычев», мәдәни мирас объекты территориясе чикләренең **борылыш нокталары таблицасы**

Нокталарның жирле координатлар системасында координаты (МСК-16)			Нокталарның 1984 елгы (WGS-84) Бөтендөнья геодезик координатлар системасында координатлары	
№	X	Y	Төнъяк киңлек B	Көнчыгыш озынлык L
1.	476743,65	1306299,16	55° 47' 52.77"	49° 07' 55.65"
2.	476735,37	1306346,56	55° 47' 52.50"	49° 07' 58.37"
3.	476704,43	1306340,16	55° 47' 51.50"	49° 07' 58.00"
4.	476708,42	1306318,03	55° 47' 51.63"	49° 07' 56.73"
5.	476671,30	1306311,46	55° 47' 50.43"	49° 07' 56.35"
6.	476674,05	1306286,89	55° 47' 50.52"	49° 07' 54.94"
7.	476691,68	1306289,48	55° 47' 51.09"	49° 07' 55.09"

10. Казан ш., Горький урамы, 3нче йорт адресы буенча урнашкан жирле (муниципаль) эһәмияткә ия «Л.В.Кекин йорты («Волга» номерлары бинасы), XIX гасыр азагы, архитекторы Х.Г.Пашковский» мәдәни мирас объекты территориясе чикләренәң картасы (схемасы)



Условные обозначения:

- объект культурного наследия
- территория объекта культурного наследия

Мәдәни мирас объектынның топографик планы

Казан ш., Горький урамы, 3нче йорт адресы буенча урнашкан жирле (муниципаль) эһәмияткә ия «Л.В.Кекин йорты (“Волга” номерлары бинасы), XIX гасыр азагы, архитекторы Х.Г.Пашковский» мәдәни мирас объекты территориясе чикләренә **картографик тасвирламасы**

Жирле (муниципаль) эһәмияткә ия мәдәни мирас объекты территориясенә чикләре түбәндәгечә уза:

Көнъяк-көнбатыш өлеше: жир кишәрлегенә квартал эче чиге буйлап (1-4 борылыш нокталары);

Төнъяк-көнбатыш өлеше: жир кишәрлегенә квартал эче чиге буйлап (1-2 борылыш нокталары);

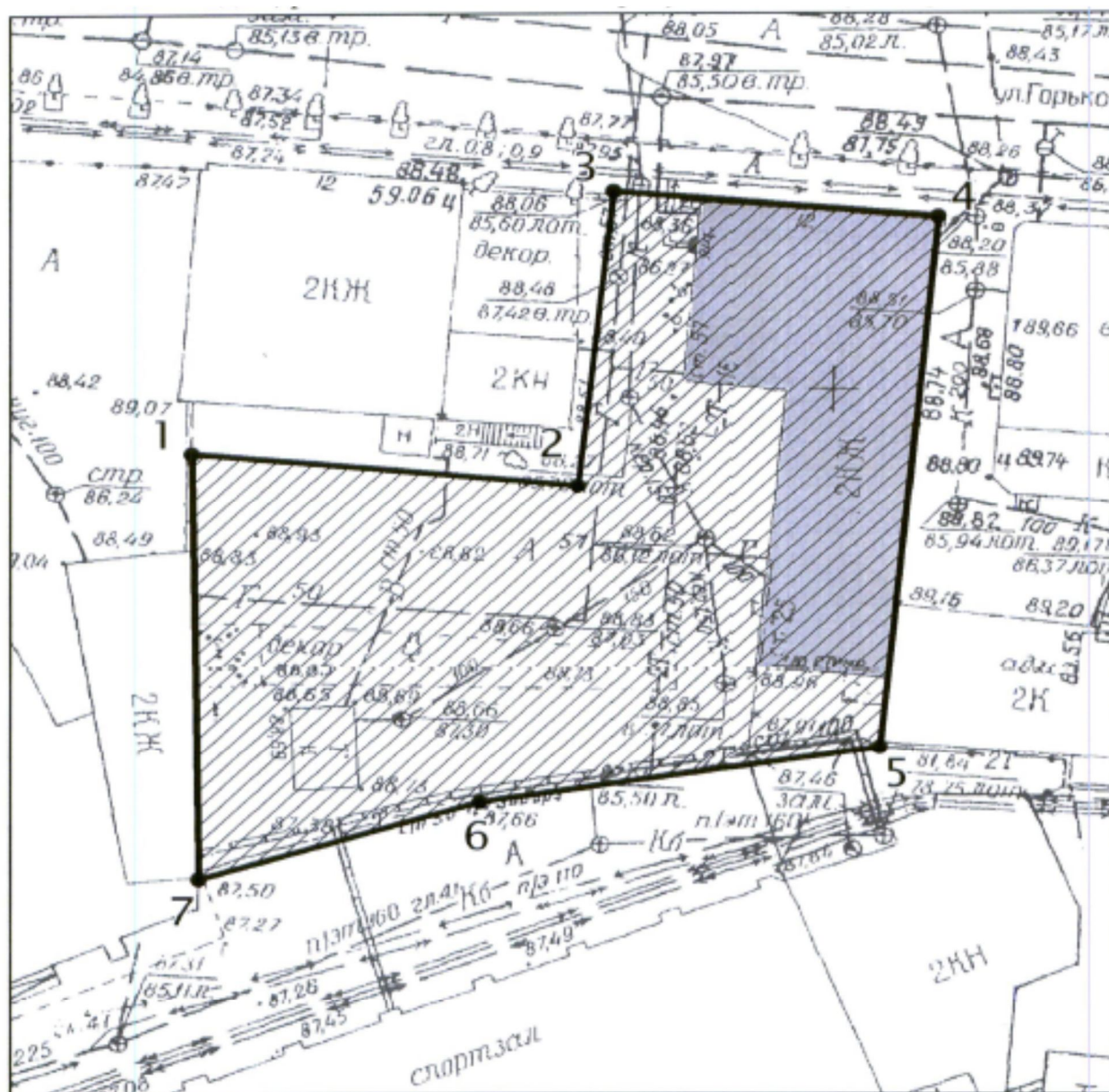
Төнъяк-көнчыгыш өлеше: жир кишәрлегенә квартал эче чиге буйлап (2-3 борылыш нокталары).

Көнъяк-көнчыгыш өлеше: жир кишәрлегенә квартал эче чиге буйлап (4-3 борылыш нокталары).

Казан ш., Горький урамы, 3нче йорт адресы буенча урнашкан жирле (муниципаль) эһәмияткә ия «Л.В.Кекин йорты (“Волга” номерлары бинасы), XIX гасыр азагы, архитекторы Х.Г.Пашковский» мәдәни мирас объекты территориясе чикләренә **борылыш нокталары таблицасы**

Нокталарның жирле координатлар системасында координаты (МСК-16)			Нокталарның 1984 елгы (WGS-84) Бөтендөнья геодезик координатлар системасында координатлары	
№	X	Y	Төнъяк киңлек В	Көнчыгыш озынлык L
1.	476341,40	1305934,89	55° 47' 39.78"	49° 07' 34.71"
2.	476373,58	1305941,47	55° 47' 40.82"	49° 07' 35.09"
3.	476364,99	1305998,28	55° 47' 40.54"	49° 07' 38.35"
4.	476331,58	1305991,88	55° 47' 39.46"	49° 07' 37.98"

11. Казан ш., Горький урамы, 12нче йорт адресы буенча урнашкан жирле (муниципаль) эһәмияткә ия «Панаевлар утары, XIX гасыр: төп йорт, 1830 ел, архитекторы Ф.И.Петонди» мәдәни мирас объекты территориясе чикләренен картасы (схемасы)



Условные обозначения:

- объект культурного наследия
- территория объекта культурного наследия

Мәдәни мирас объектынның топографик планы

Казан ш., Горький урамы, 12нче йорт адресы буенча урнашкан жирле (муниципаль) эһәмияткә ия «Панаевлар утары, XIX гасыр: төп йорт, 1830 ел, архитекторы Ф.И.Петонди» мәдәни мирас объекты территориясе чикләренең

картографик тасвирламасы

Жирле (муниципаль) эһәмияткә ия мәдәни мирас объекты территориясенен чикләре түбәндәгечә уза:

Көнъяк-көнбатыш өлеше: жир кишәрлегенен квартал эче чиге буйлап (7-6-5 борылыш нокталары);

Төнъяк-көнбатыш өлеше: жир кишәрлегенен квартал эче чиге буйлап участка (3-2-1-7 борылыш нокталары);

Төнъяк-көнчыгыш өлеше: жир кишәрлегенен квартал эче чиге буйлап (3-4 борылыш нокталары).

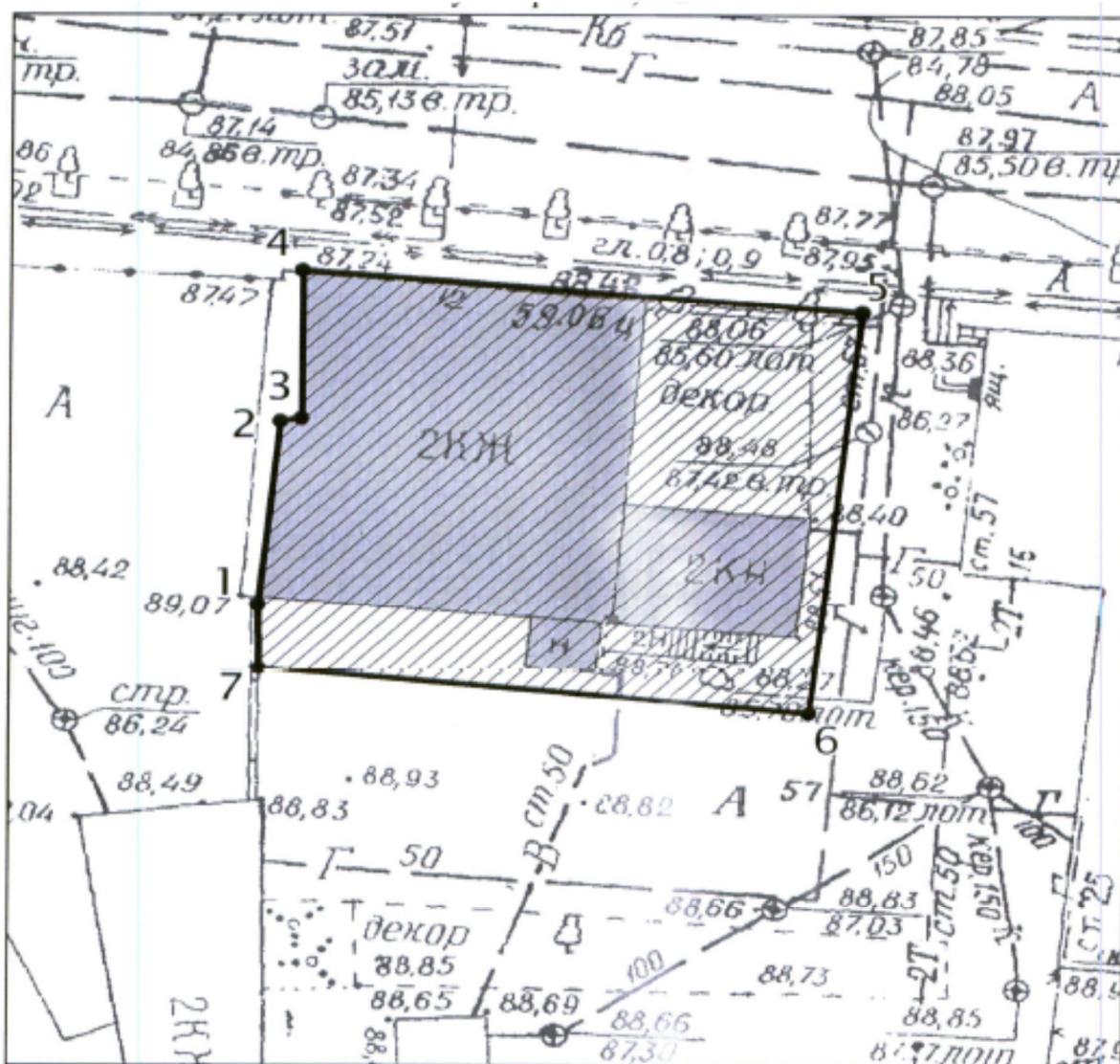
Көнъяк-көнчыгыш өлеше: жир кишәрлегенен квартал эче чиге буйлап (4-5 борылыш нокталары).

Казан ш., Горький урамы, 12нче йорт адресы буенча урнашкан жирле (муниципаль) эһәмияткә ия «Панаевлар утары, XIX гасыр: төп йорт, 1830 ел, архитекторы Ф.И.Петонди» мәдәни мирас объекты территориясе чикләренең

борылыш нокталары таблицасы

Нокталарның жирле координатлар системасында координаты (МСК-16)			Нокталарның 1984 елгы (WGS-84) Бөтендөнья геодезик координатлар системасында координатлары	
№	X	Y	Төнъяк киңлек В	Көнчыгыш озынлык L
1.	476264,39	1306155,40	55° 47' 37.28"	49° 07' 47.36"
2.	476261,94	1306178,23	55° 47' 37.20"	49° 07' 48.67"
3.	476281,74	1306180,29	55° 47' 37.84"	49° 07' 48.79"
4.	476279,91	1306199,29	55° 47' 37.78"	49° 07' 49.88"
5.	476244,65	1306195,85	55° 47' 36.64"	49° 07' 49.68"
6.	476240,91	1306172,34	55° 47' 36.52"	49° 07' 48.33"
7.	476235,63	1306155,79	55° 47' 36.35"	49° 07' 47.38"

12. Казан ш., Горький урамы, 12нче А йорт адресы буенча урнашкан жирле (муниципаль) эһәмияткә ия «Панаевлар утары, XIX гасыр: флигель, XIX гасырның икенче яртысы, архитекторы П.Т.Жуковский» мәдәни мирас объекты территориясе чикләренәң картасы (схемасы)



Условные обозначения:
 объект культурного наследия
 территория объекта культурного наследия

Мәдәни мирас объектның топографик планы

Казан ш., Горький урамы, 12нче А йорт адресы буенча урнашкан жирле (муниципаль) эһәмияткә ия «Панаевлар утары, XIX гасыр: флигель, XIX гасырның икенче яртысы, архитекторы П.Т.Жуковский» мәдәни мирас объекты территориясе чикләренә **картографик тасвирламасы**

Жирле (муниципаль) эһәмияткә ия мәдәни мирас объекты территориясенә чикләре түбәндәгечә уза:

Көнъяк-көнбатыш өлеше: жир кишәрлегенә квартал эче чиге буйлап (7-6 борылыш нокталары);

Төнъяк-көнбатыш өлеше: жир кишәрлегенә квартал эче чиге буйлап (4-3-2-1-7 борылыш нокталары);

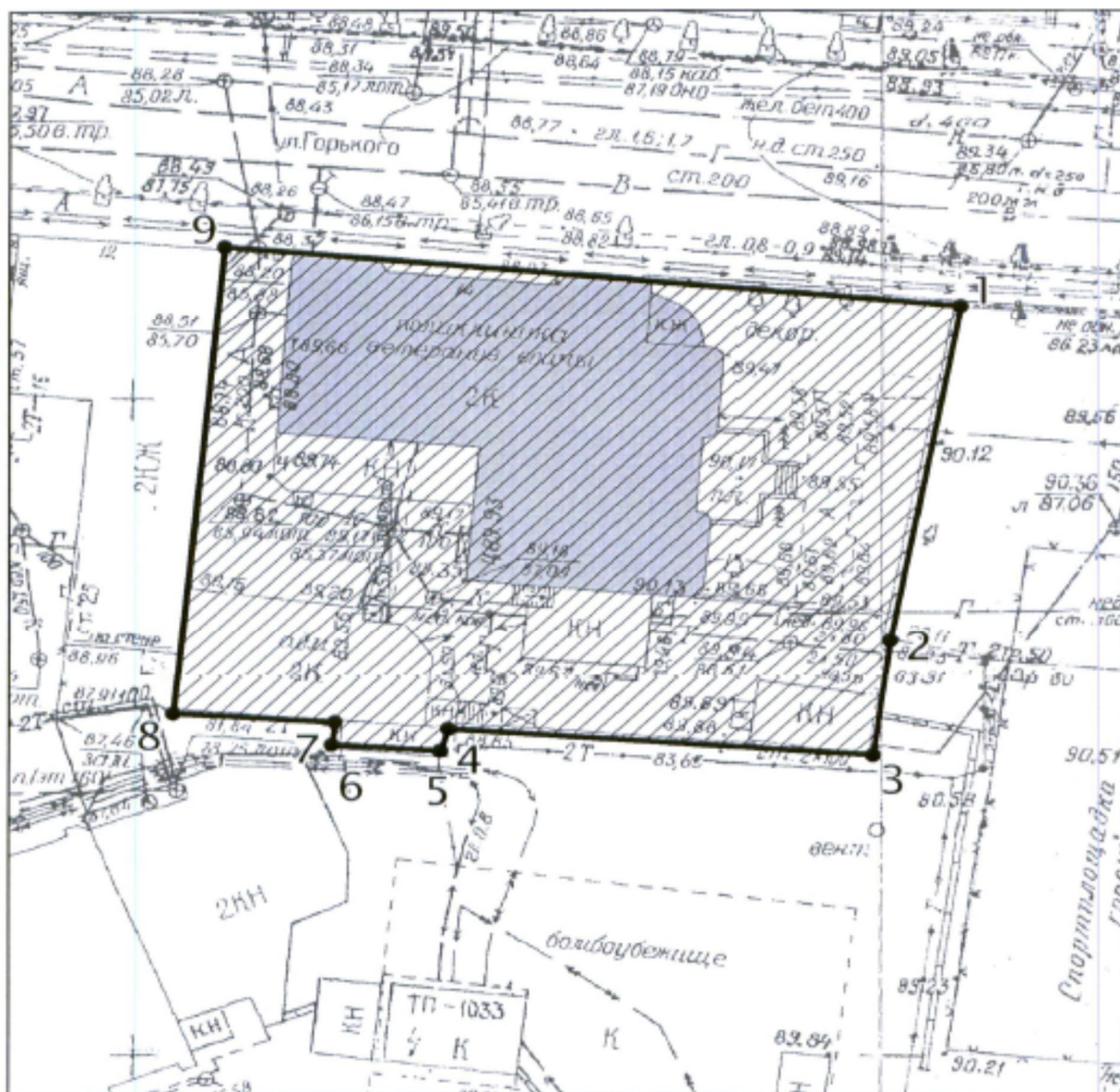
Төнъяк-көнчыгыш өлеше: жир кишәрлегенә квартал эче чиге буйлап (4-5 борылыш нокталары).

Көнъяк-көнчыгыш өлеше: жир кишәрлегенә квартал эче чиге буйлап (5-6 борылыш нокталары).

Казан ш., Горький урамы, 12нче А йорт адресы буенча урнашкан жирле (муниципаль) эһәмияткә ия «Панаевлар утары, XIX гасыр: флигель, XIX гасырның икенче яртысы, архитекторы П.Т.Жуковский» мәдәни мирас объекты территориясе чикләренә **борылыш нокталары таблицасы**

Нокталарның жирле координатлар системасында координаты (МСК-16)			Нокталарның 1984 елгы (WGS-84) Бөтендөнья геодезик координатлар системасында координатлары	
№	X	Y	Төнъяк кинлек В	Көнчыгыш озынлык L
1.	476267,48	1306155,22	55° 47' 37.38"	49° 07' 47.35"
2.	476276,45	1306156,08	55° 47' 37.67"	49° 07' 47.40"
3.	476276,45	1306157,13	55° 47' 37.67"	49° 07' 47.46"
4.	476283,56	1306157,12	55° 47' 37.90"	49° 07' 47.46"
5.	476281,74	1306180,29	55° 47' 37.84"	49° 07' 48.79"
6.	476261,94	1306178,23	55° 47' 37.20"	49° 07' 48.67"
7.	476264,39	1306155,40	55° 47' 37.28"	49° 07' 47.36"

13. Казан ш., Горький урамы, 14нче йорт адресы буенча урнашкан жирле (муниципаль) эһәмияткә ия «Родионов йорты, XIX гасыр азагы- XX гасыр: архитекторы В.Дроздов» мәдәни мирас объекты территориясе чикләренен картасы (схемасы)



Условные обозначения:

 объект культурного наследия

 территория объекта культурного наследия

Мәдәни мирас объектының топографик планы

Казан ш., Горький урамы, 14нче йорт адресы буенча урнашкан жирле (муниципаль) әһәмияткә ия «Родионов йорты, XIX гасыр азагы- XX гасыр: архитекторы В.Дроздов» мәдәни мирас объекты территориясе чикләренен **картографик тасвирламасы**

Жирле (муниципаль) әһәмияткә ия мәдәни мирас объекты территориясенен чикләре түбәндәгечә уза:

Көнъяк-көнбатыш өлеше: жир кишәрлегенен квартал эче чиге буйлап (8-7-6-5-4-3 борылыш нокталары);

Төнъяк-көнбатыш өлеше: жир кишәрлегенен квартал эче чиге буйлап (9-8 борылыш нокталары);

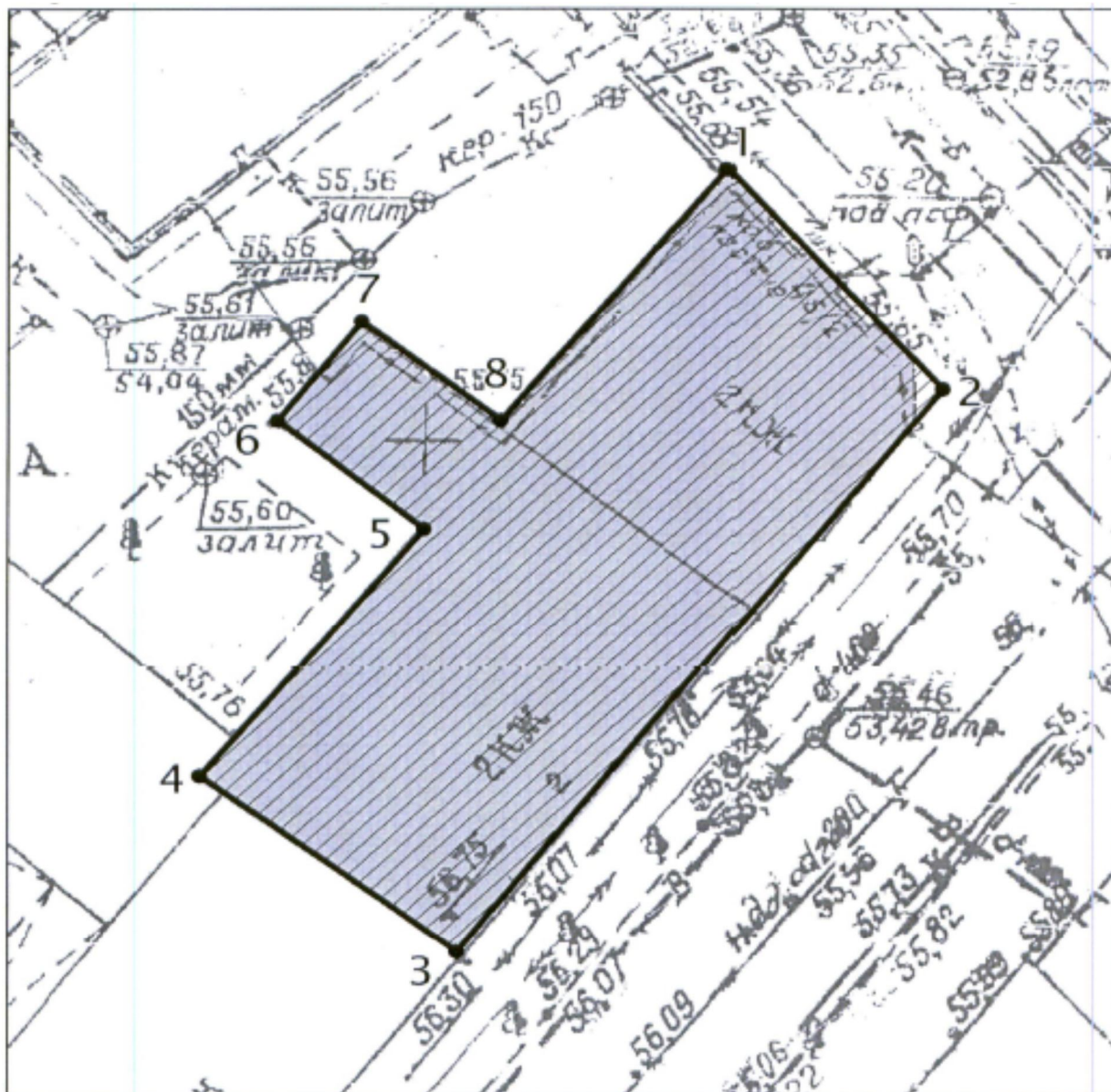
Төнъяк-көнчыгыш өлеше: жир кишәрлегенен квартал эче чиге буйлап (9-1 борылыш нокталары).

Көнъяк-көнчыгыш өлеше: жир кишәрлегенен квартал эче чиге буйлап (1-2-3 борылыш нокталары).

Казан ш., Горький урамы, 14нче йорт адресы буенча урнашкан жирле (муниципаль) әһәмияткә ия «Родионов йорты, XIX гасыр азагы- XX гасыр: архитекторы В.Дроздов» мәдәни мирас объекты территориясе чикләренен **борылыш нокталары таблицасы**

Нокталарның жирле координатлар системасында координаты (МСК-16)			Нокталарның 1984 елгы (WGS-84) Бөтендөнья геодезик координатлар системасында координатлары	
№	X	Y	Төнъяк киңлек В	Көнчыгыш озынлык L
1.	476275,65	1306248,43	55° 47' 37.64"	49° 07' 52.70"
2.	476249,97	1306243,76	55° 47' 36.81"	49° 07' 52.43"
3.	476241,31	1306242,55	55° 47' 36.53"	49° 07' 52.36"
4.	476243,13	1306214,32	55° 47' 36.59"	49° 07' 50.74"
5.	476241,58	1306213,80	55° 47' 36.54"	49° 07' 50.71"
6.	476242,19	1306206,49	55° 47' 36.56"	49° 07' 50.29"
7.	476243,74	1306206,66	55° 47' 36.61"	49° 07' 50.30"
8.	476244,34	1306195,85	55° 47' 36.63"	49° 07' 49.68"
9.	476279,91	1306199,29	55° 47' 37.78"	49° 07' 49.88"

14. Казан ш., Сул як Болак урамы, 46нчы йорт адресы буенча урнашкан жирле (муниципаль) эһәмияткә ия «Панфилов йорты, 1830-1832 еллар, архитекторы А.К.Шмидт» мәдәни мирас объекты территориясе чикләренен картасы (схемасы)



Условные обозначения:

- объект культурного наследия
- территория объекта культурного наследия

Мәдәни мирас объектынның топографик планы

Казан ш., Сул як Болак урамы, 46нчы йорт адресы буенча урнашкан жирле (муниципаль) эһәмияткә ия «Панфилов йорты, 1830-1832 еллар, архитекторы А.К.Шмидт» мәдәни мирас объекты территориясе чикләренен
картографик тасвирламасы

Жирле (муниципаль) эһәмияткә ия мәдәни мирас объекты территориясенен чикләре түбәндәгечә уза:

Көнъяк-көнбатыш өлеше: жир кишәрлегенен квартал эче чиге буйлап (3-4 борылыш нокталары);

Төнъяк-көнбатыш өлеше: жир кишәрлегенен квартал эче чиге буйлап (1-8-7-6-5-4 борылыш нокталары);

Төнъяк-көнчыгыш өлеше: жир кишәрлегенен квартал эче чиге буйлап (1-2 борылыш нокталары).

Көнъяк-көнчыгыш өлеше: жир кишәрлегенен квартал эче чиге буйлап (3-2 борылыш нокталары).

Казан ш., Сул як Болак урамы, 46нчы йорт адресы буенча урнашкан жирле (муниципаль) эһәмияткә ия «Панфилов йорты, 1830-1832 гг., архитекторы А.К.Шмидт» мәдәни мирас объекты территориясе чикләренен
борылыш нокталары таблицасы

Нокталарның жирле координатлар системасында координаты (МСК-16)			Нокталарның 1984 елгы (WGS-84) Бөтендөнья геодезик координатлар системасында координатлары	
№	X	Y	Төнъяк кичлек В	Көнчыгыш озынлык L
1.	475579,87	1305106,25	55° 47' 15.19"	49° 06' 47.10"
2.	475569,68	1305114,97	55° 47' 14.86"	49° 06' 47.60"
3.	475543,68	1305095,14	55° 47' 14.02"	49° 06' 46.46"
4.	475551,71	1305084,67	55° 47' 14.28"	49° 06' 45.86"
5.	475563,16	1305093,89	55° 47' 14.65"	49° 06' 46.39"
6.	475568,10	1305087,79	55° 47' 14.81"	49° 06' 46.04"
7.	475572,74	1305091,27	55° 47' 14.96"	49° 06' 46.24"
8.	475568,11	1305097,02	55° 47' 14.81"	49° 06' 46.57"

15. Казан ш., Карл Маркс урамы, 35нче йорт адресы буенча урнашкан жирле (муниципаль) эһәмияткә ия «Соболевлар-В.С.Левшин йорты, 1891 ел, архитекторы Н.Н.Грицевич» мәдәни мирас объекты территориясе чикләренең картасы (схемасы)



Условные обозначения:

 объект культурного наследия

 территория объекта культурного наследия

Мәдәни мирас объектынның топографик планы

Казан ш., Карл Маркс урамы, 35нче йорт адресы буенча урнашкан жирле (муниципаль) эһәмияткә ия «Соболевлар-В.С.Левшин йорты, 1891 ел, архитекторы Н.Н.Грицевич» мәдәни мирас объекты территориясе чикләренең **картографик тасвирламасы**

Жирле (муниципаль) эһәмияткә ия мәдәни мирас объекты территориясенен чикләре түбәндәгечә уза:

Көнъяк-көнбатыш өлеше: жир кишәрлегенен квартал эче чиге буйлап (1-4 борылыш нокталары);

Төнъяк-көнбатыш өлеше: жир кишәрлегенен квартал эче чиге буйлап (1-2 борылыш нокталары);

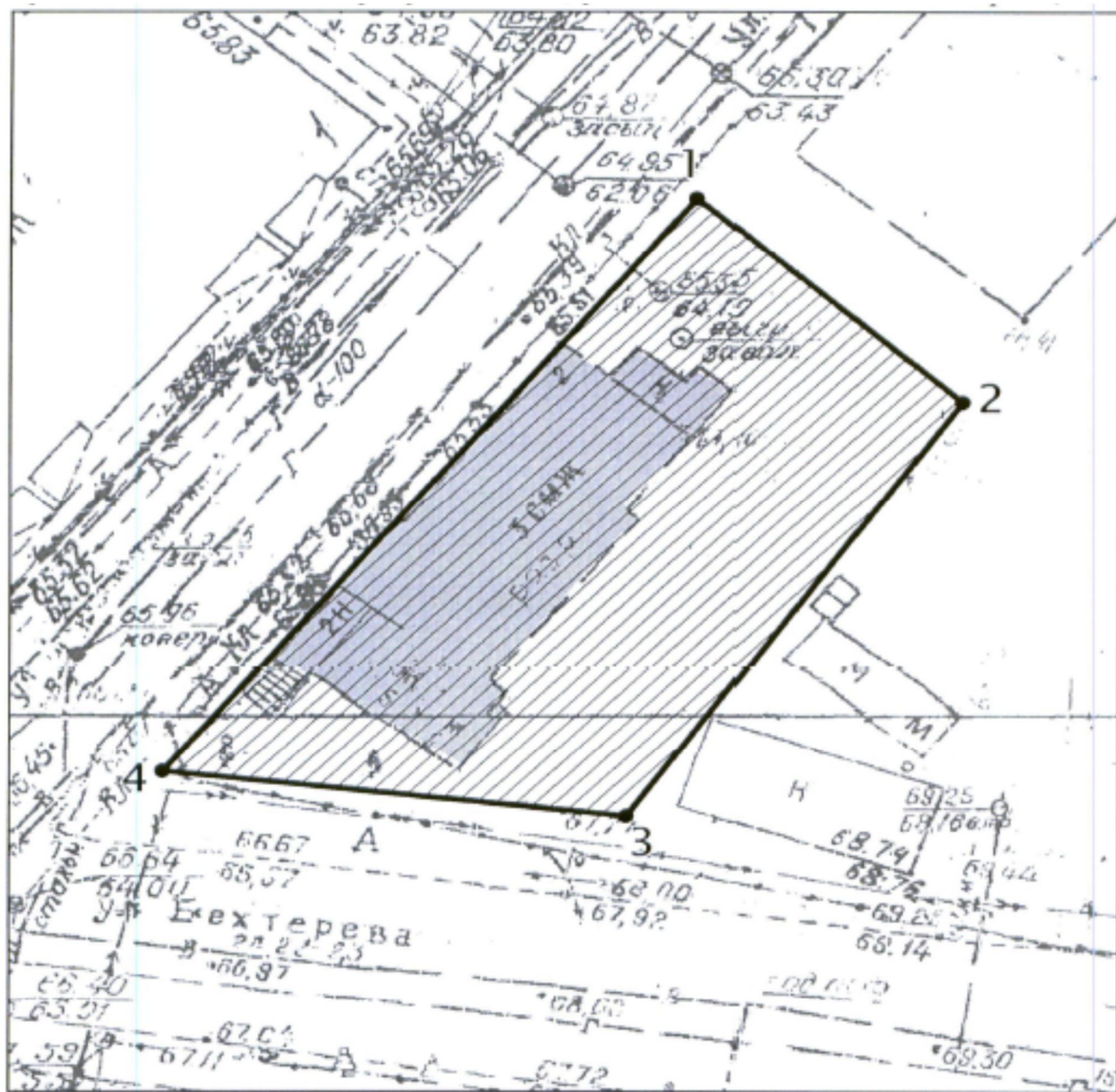
Төнъяк-көнчыгыш өлеше: жир кишәрлегенен квартал эче чиге буйлап (2-3 борылыш нокталары)

Көнъяк-көнчыгыш өлеше: жир кишәрлегенен квартал эче чиге буйлап (4-3 борылыш нокталары).

Казан ш., Карл Маркс урамы, 35нче йорт адресы буенча урнашкан жирле (муниципаль) эһәмияткә ия «Соболевлар-В.С.Левшин йорты, 1891 ел, архитекторы Н.Н.Грицевич» мәдәни мирас объекты территориясе чикләренең **борылыш нокталары таблицасы**

Нокталарның жирле координатлар системасында координаты (МСК-16)			Нокталарның 1984 елгы (WGS-84) Бөтендөнья геодезик координатлар системасында координатлары	
№	X	Y	Төнъяк кичлек В	Көнчыгыш озынлык L
1.	476534,76	1305977,67	55° 47' 46.03"	49° 07' 37.18"
2.	476581,16	1305984,75	55° 47' 47.53"	49° 07' 37.59"
3.	476573,19	1306036,68	55° 47' 47.27"	49° 07' 40.57"
4.	476526,47	1306028,03	55° 47' 45.76"	49° 07' 40.07"

16. Казан ш., 3. Космодемьянская/Бехтерев урамы, 2/5нче йорт адресы буенча урнашкан жирле (муниципаль) эһәмияткә ия «В.А.Дружинина йорты, 1911 ел» мәдәни мирас объекты территориясе чикләренең картасы (схемасы)



Условные обозначения:

 объект культурного наследия

 территория объекта культурного наследия

Мәдәни мирас объектынның топографик планы

Казан ш., 3.Космодемьянская/Бехтерев урамы, 2/5нче йорт адресы буенча урнашкан жирле (муниципаль) эһәмияткә ия «В.А.Дружинина йорты, 1911 ел» мәдәни мирас объекты территориясе чикләренең **картографик тасвирламасы**

Жирле (муниципаль) эһәмияткә ия мәдәни мирас объекты территориясенен чикләре түбәндәгечә уза:

Көнъяк-көнбатыш өлеше: Бехтерев урамы буйлап кызыл линия буенча Космодемьянская урамы белән кисешкәнче, кишәрлекнең алгы чиге буйлап (3-4 борылыш нокталары);

Төнъяк-көнбатыш өлеше: Космодемьянская урамы буйлап кызыл линия буенча Бехтерев урамы белән кисешкәнче, кишәрлекнең алгы чиге буйлап (4-1 борылыш нокталары);

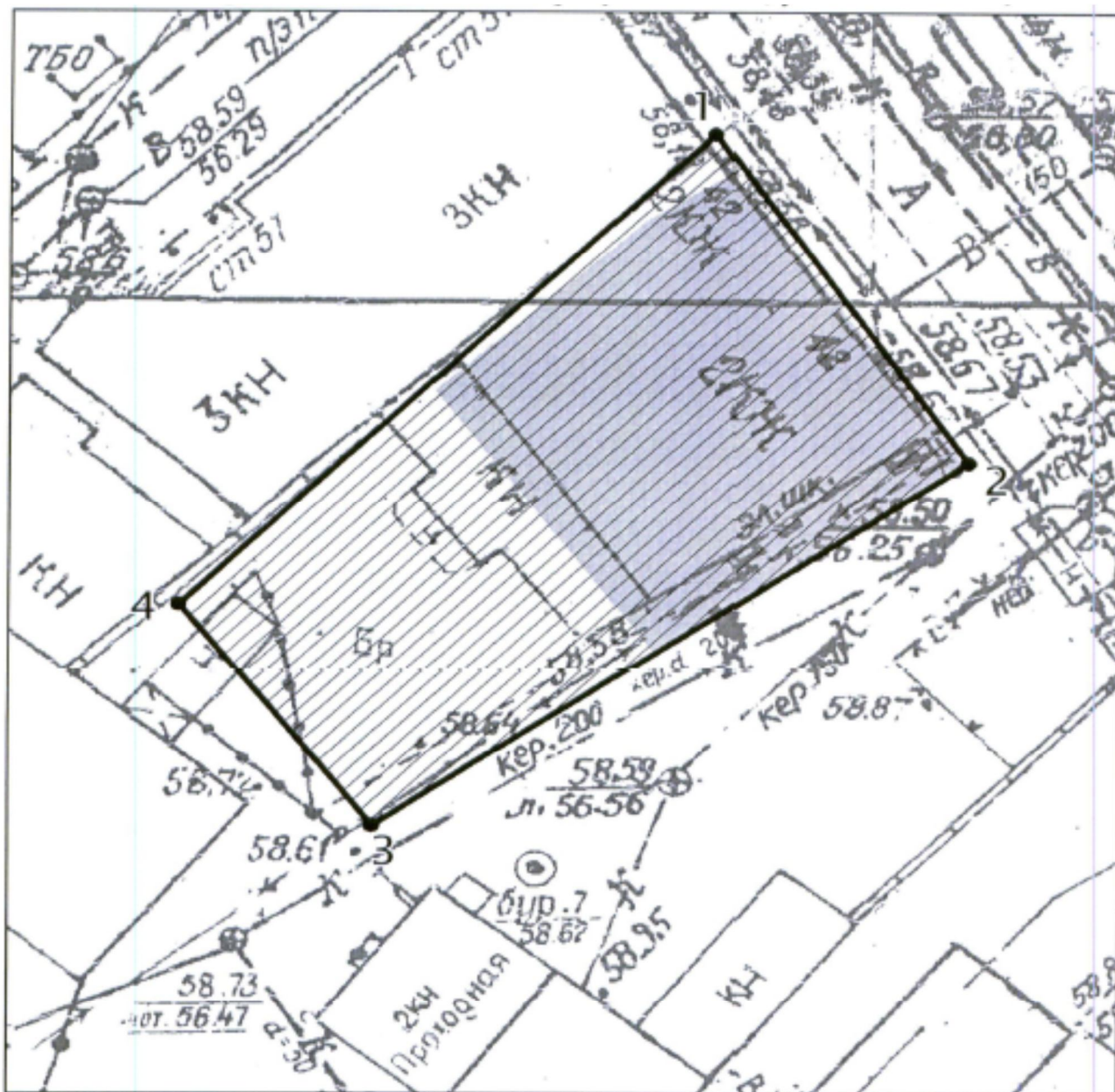
Төнъяк-көнчыгыш өлеше: Космодемьянская урамынан кишәрлекнең ян чиге буйлап (1-2 борылыш нокталары)

Көнъяк-көнчыгыш өлеше: Бехтерев урамынан кишәрлекнең ян чиге буйлап (3-2 борылыш нокталары).

Казан ш., 3.Космодемьянская/Бехтерев урамы, 2/5нче йорт адресы буенча урнашкан жирле (муниципаль) эһәмияткә ия «В.А.Дружинина йорты, 1911 ел» мәдәни мирас объекты территориясе чикләренең
борылыш нокталары таблицасы

Нокталарның жирле координатлар системасында координаты (МСК-16)			Нокталарның 1984 елгы (WGS-84) Бөтендөнья геодезик координатлар системасында координатлары	
№	X	Y	Төнъяк кичлек В	Көнчыгыш озынлык L
1.	476897,13	1305423,89	55° 47' 57.77"	49° 07' 05.42"
2.	476885,40	1305437,14	55° 47' 57.39"	49° 07' 06.18"
3.	476861,87	1305420,45	55° 47' 56.63"	49° 07' 05.22"
4.	476864,63	1305397,27	55° 47' 56.72"	49° 07' 03.89"

17. Казан ш., Мәскәү урамы, 42нче йорт адресы буенча урнашкан жирле (муниципаль) әһәмияткә ия «Торак йорт, XIX гасыр азагы – XX гасыр башы» мәдәни мирас объекты территориясе чикләренәң картасы (схемасы)



Условные обозначения:

- объект культурного наследия
- территория объекта культурного наследия

Мәдәни мирас объектының топографик планы

Казан ш., Мәскәү урамы, 42нче йорт адресы буенча урнашкан жирле (муниципаль) әһәмияткә ия «Торак йорт, XIX гасыр азагы – XX гасыр башы» мәдәни мирас объекты территориясе чикләренәң
картографик тасвирламасы

Жирле (муниципаль) әһәмияткә ия мәдәни мирас объекты территориясенәң чикләре түбәндәгечә уза:

Көнъяк-көнбатыш өлеше: жир кишәрлегенәң квартал эче чиге буйлап (4-3 борылыш нокталары);

Төнъяк-көнбатыш өлеше: Мәскәү урамынан жир кишәрлегенәң ян чиге буйлап (1-4 борылыш нокталары);

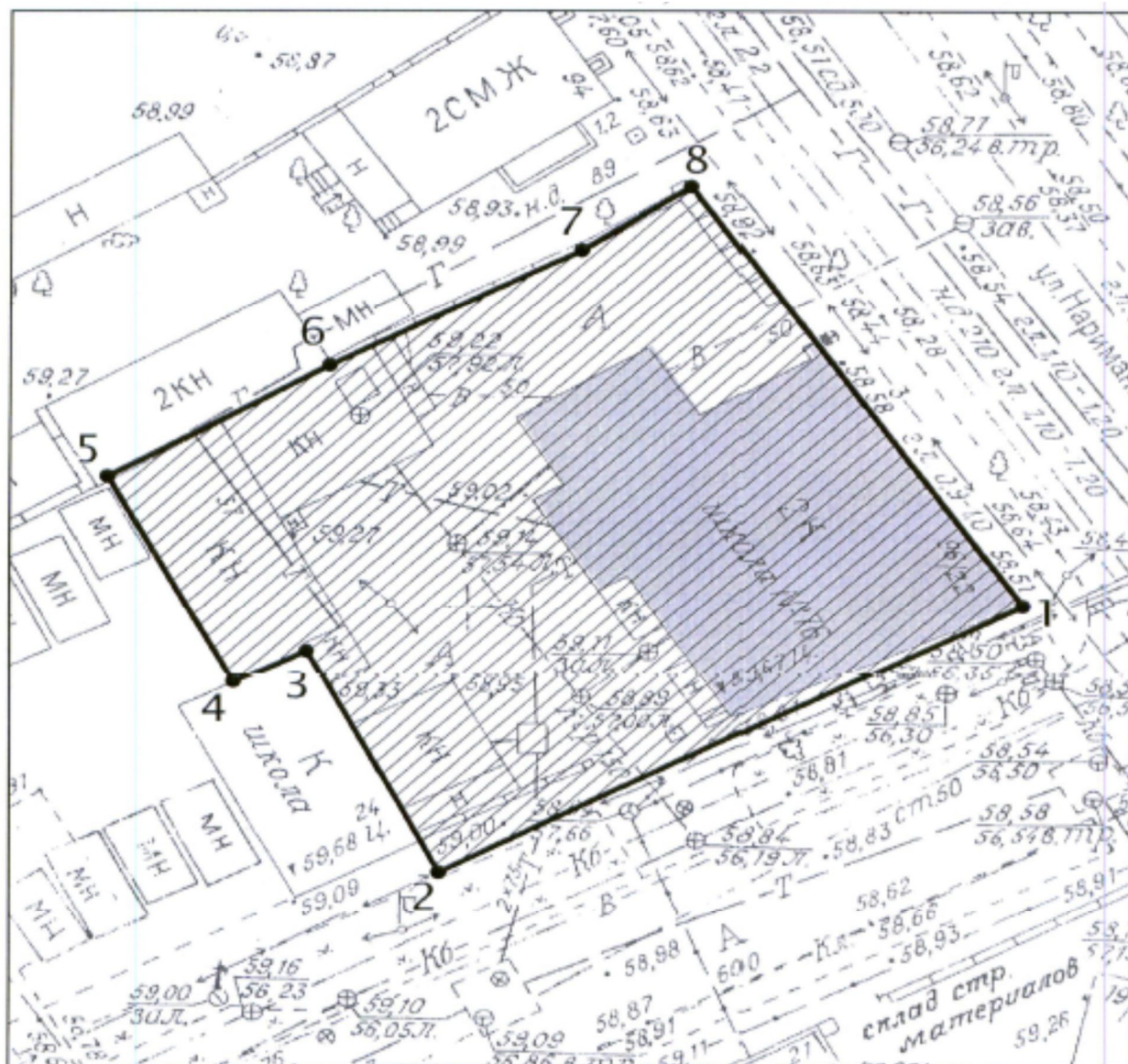
Төнъяк-көнчыгыш өлеше: Космодемьянская урамынан кишәрлекнәң ян чиге буйлап (1-2 борылыш нокталары)

Көнъяк-көнчыгыш өлеше: Бехтерев урамынан кишәрлекнәң ян чиге буйлап (3-2 борылыш нокталары).

Казан ш., Мәскәү урамы, 42нче йорт адресы буенча урнашкан жирле (муниципаль) әһәмияткә ия «Торак йорт, XIX гасыр азагы – XX гасыр башы» мәдәни мирас объекты территориясе чикләренәң
борылыш нокталары таблицасы

Нокталарның жирле координатлар системасында координаты (МСК-16)			Нокталарның 1984 елгы (WGS-84) Бөтендөнья геодезик координатлар системасында координатлары	
№	X	Y	Төнъяк кичлек В	Көнчыгыш озынлык L
1.	475624,42	1304837,83	55° 47' 16.64"	49° 06' 31.70"
2.	475609,89	1304847,61	55° 47' 16.17"	49° 06' 32.26"
3.	475594,10	1304824,80	55° 47' 15.66"	49° 06' 30.95"
4.	475603,67	1304817,29	55° 47' 15.97"	49° 06' 30.52"

18. Казан ш., Сара Садыкова урамы, 6/22нче йорт адресы буенча урнашкан жирле (муниципаль) эһәмияткә ия «Мозаффария мәдрәсәсе, 1888 ел» мәдәни мирас объекты территориясе чикләренәң картасы (схемасы)



Условные обозначения:

- объект культурного наследия
- территория объекта культурного наследия

Мәдәни мирас объектынның топографик планы

Казан ш., Сара Садыкова урамы, 6/22нче йорт адресы буенча урнашкан
 жирле (муниципаль) эһәмияткә ия «Мозаффария мәдрәсәсе, 1888 ел»
 мәдәни мирас объекты территориясе чикләренәң
картографик тасвирламасы

Жирле (муниципаль) эһәмияткә ия мәдәни мирас объекты территориясенәң чикләре түбәндәгечә уза:

Көнъяк-көнбатыш өлеше: Фатих Кәрим урамыннан жир кишәрлегенәң ян чиге буйлап (2-3-4-5 борылыш нокталары);

Төнъяк-көнбатыш өлеше: С.Садыкова урамыннан жир кишәрлегенәң ян чиге буйлап (8-7-6-5 борылыш нокталары);

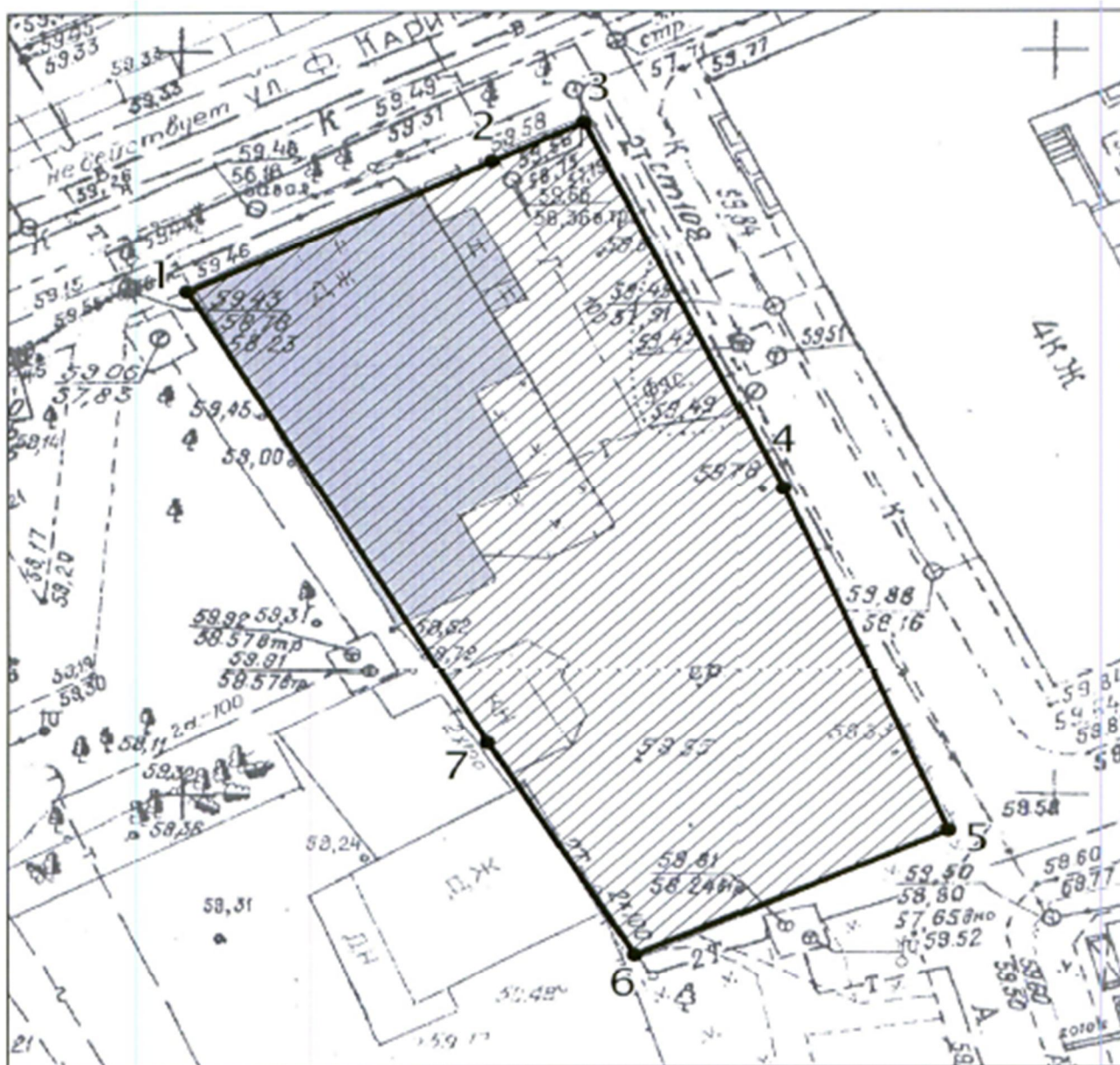
Төнъяк-көнчыгыш өлеше: С.Садыкова урамы буйлап кызыл линия буенча Фатих Кәрим урамы белән кисешкәнче, жир кишәрлегенәң алгы чиге буенча (8-1 борылыш нокталары)

Көнъяк-көнчыгыш өлеше: Фатих Кәрим урамы буйлап кызыл линия буенча С.Садыкова урамы белән кисешкәнче, жир кишәрлегенәң алгы чиге буенча (2-1 борылыш нокталары).

Казан ш., Сара Садыкова урамы, 6/22нче йорт адресы буенча урнашкан
 жирле (муниципаль) эһәмияткә ия «Мозаффария мәдрәсәсе, 1888 ел»
 мәдәни мирас объекты территориясе чикләренәң
борылыш нокталары таблицасы

Нокталарның жирле координатлар системасында координаты (МСК-16)			Нокталарның 1984 елгы (WGS-84) Бөтендөнья геодезик координатлар системасында координатлары	
№	X	Y	Төнъяк кичлек В	Көнчыгыш озынлык L
1.	474467,29	1305074,43	55° 46' 39.22"	49° 06' 45.20"
2.	474450,57	1305043,48	55° 46' 38.68"	49° 06' 43.43"
3.	474464,56	1305036,41	55° 46' 39.13"	49° 06' 43.02"
4.	474462,39	1305032,40	55° 46' 39.06"	49° 06' 42.79"
5.	474475,37	1305025,76	55° 46' 39.48"	49° 06' 42.41"
6.	474482,19	1305037,61	55° 46' 39.70"	49° 06' 43.09"
7.	474489,63	1305051,02	55° 46' 39.94"	49° 06' 43.86"
8.	474493,65	1305056,77	55° 46' 40.07"	49° 06' 44.19"

19. Казан ш., Фатих Кәрим урамы, 11нче йорт адресы буенча урнашкан жирле (муниципаль) әһәмияткә ия «Беркутов йорты, XX гасыр башы» мәдәни мирас объекты территориясе чикләренәң картасы (схемасы)



Условные обозначения:

-  объект культурного наследия
-  территория объекта культурного наследия

Мәдәни мирас объектның топографик планы

Казан ш., Фатих Кәрим урамы, 11нче йорт адресы буенча урнашкан жирле (муниципаль) әһәмияткә ия «Беркутов йорты, XX гасыр башы» мәдәни мирас объекты территориясе чикләренең **картографик тасвирламасы**

Жирле (муниципаль) әһәмияткә ия мәдәни мирас объекты территориясенен чикләре түбәндәгечә уза:

Көнъяк-көнбатыш өлеше: Фатих Кәрим урамыннан жир кишәрлегенен ян чиге буйлап (1-7-6 борылыш нокталары);

Төнъяк-көнбатыш өлеше: Фатих Кәрим урамы буйлап кызыл линия буенча, жир кишәрлегенен алгы чиге буйлап (1-2 борылыш нокталары);

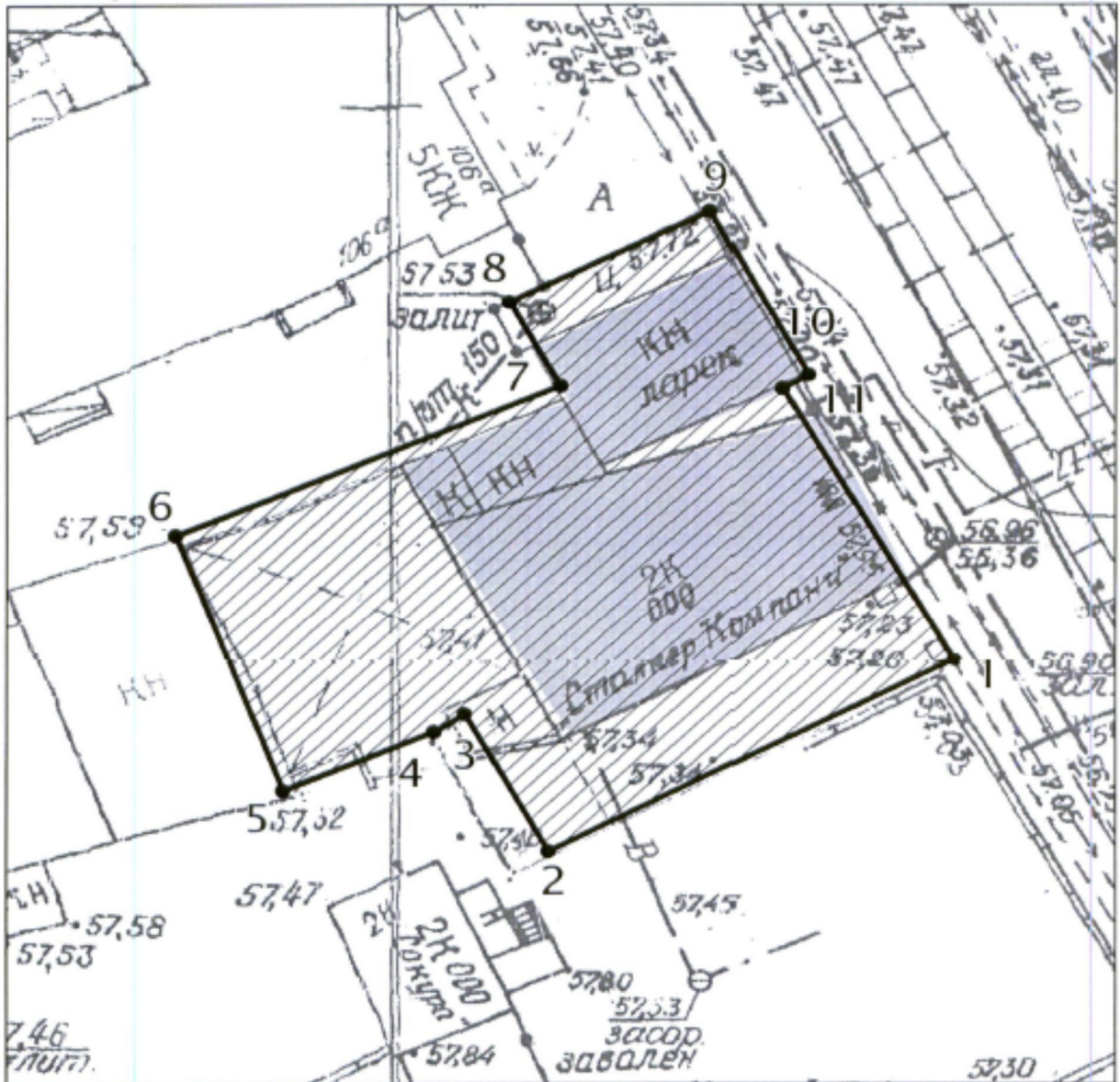
Төнъяк-көнчыгыш өлеше: Фатих Кәрим урамыннан кызыл линия буенча, жир кишәрлегенен алгы чиге буйлап (3-4-5 борылыш нокталары);

юго-восточная часть: жир кишәрлегенен квартал эче чиге буйлап (6-5 борылыш нокталары).

Казан ш., Фатих Кәрим урамы, 11нче йорт адресы буенча урнашкан жирле (муниципаль) әһәмияткә ия «Беркутов йорты, XX гасыр башы» мәдәни мирас объекты территориясе чикләренең **борылыш нокталары таблицасы**

Нокталарның жирле координатлар системасында координаты (МСК-16)			Нокталарның 1984 елгы (WGS-84) Бөтендөнья геодезик координатлар системасында координатлары	
№	X	Y	Төнъяк кичлек В	Көнчыгыш озынлык L
1.	474551,46	1305295,33	55° 46' 41.93"	49° 06' 57.88"
2.	474560,14	1305312,92	55° 46' 42.21"	49° 06' 58.89"
3.	474562,62	1305318,15	55° 46' 42.29"	49° 06' 59.19"
4.	474538,20	1305329,51	55° 46' 41.50"	49° 06' 59.84"
5.	474515,01	1305338,95	55° 46' 40.75"	49° 07' 00.38"
6.	474506,64	1305321,18	55° 46' 40.48"	49° 06' 59.36"
7.	474520,86	1305312,62	55° 46' 40.94"	49° 06' 58.87"

20. Казан ш., Габдулла Тукай урамы, 108нче йорт адресы буенча урнашкан жирле (муниципаль) эһәмияткә ия «Юнусов йорты флигеле, XIX гасыр азагы» мәдәни мирас объекты территориясе чикләренәң картасы (схемасы)



Условные обозначения:

 объект культурного наследия

 территория объекта культурного наследия

Мәдәни мирас объектының топографик планы

Казан ш., Габдулла Тукай урамы, 108нче йорт адресы буенча урнашкан
жирле (муниципаль) эһәмияткә ия «Юнусов йорты флигеле, XIX гасыр
азагы» мәдәни мирас объекты территориясе чикләренен
картографик тасвирламасы

Жирле (муниципаль) эһәмияткә ия мәдәни мирас объекты территориясенен
чикләре түбәндәгечә уза:

Көнъяк-көнбатыш өлеше: жир кишәрлегенен квартал эче чиге буйлап (6-5-4-3-2 борылыш нокталары);

Төнъяк-көнбатыш өлеше: Г.Тукай урамыннан жир кишәрлегенен ян чиге буйлап (9-8-7-6 борылыш нокталары);

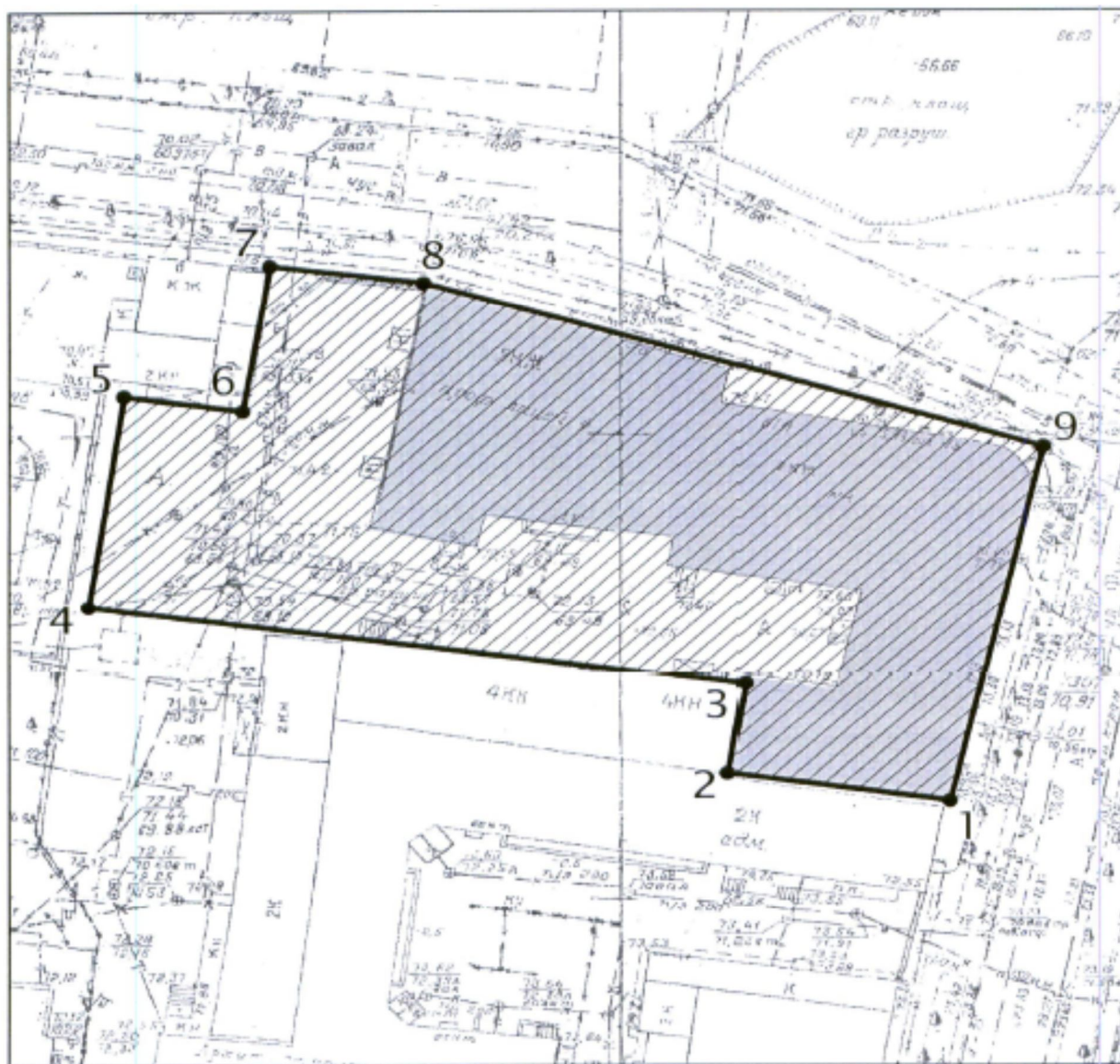
Төнъяк-көнчыгыш өлеше: Г.Тукай урамы буенча ян чик буйлап, жир кишәрлегенен алгы чиге буенча (9-10-11-1 борылыш нокталары);

Көнъяк-көнчыгыш өлеше: Г.Тукай урамыннан жир кишәрлегенен ян чиге буйлап (1-2 борылыш нокталары).

Казан ш., Габдулла Тукай урамы, 108нче йорт адресы буенча урнашкан жирле
(муниципаль) эһәмияткә ия «Юнусов йорты флигеле, XIX гасыр азагы»
мәдәни мирас объекты территориясе чикләренен
борылыш нокталары таблицасы

Нокталарның жирле координатлар системасында координаты (МСК-16)			Нокталарның 1984 елгы (WGS-84) Бөтендөнья геодезик координатлар системасында координатлары	
№	X	Y	Төнъяк кинлек В	Көнчыгыш озынлык L
1.	473989,78	1305520,35	55° 46' 23.76"	49° 07' 10.75"
2.	473979,87	1305502,41	55° 46' 23.44"	49° 07' 09.72"
3.	473986,97	1305498,57	55° 46' 23.67"	49° 07' 09.50"
4.	473986,04	1305497,17	55° 46' 23.64"	49° 07' 09.42"
5.	473982,94	1305490,55	55° 46' 23.54"	49° 07' 09.04"
6.	473996,24	1305485,65	55° 46' 23.97"	49° 07' 08.76"
7.	474003,68	1305502,90	55° 46' 24.21"	49° 07' 09.75"
8.	474008,01	1305500,63	55° 46' 24.35"	49° 07' 09.62"
9.	474012,66	1305509,52	55° 46' 24.50"	49° 07' 10.13"
10.	474004,31	1305513,88	55° 46' 24.23"	49° 07' 10.38"
11.	474003,69	1305512,67	55° 46' 24.21"	49° 07' 10.31"

21. Казан ш., Карл Фукс/Бехтерев урамы, 11/бнчы йорт адресы буенча урнашкан жирле (муниципаль) эһәмияткә ия «Хатын-кызлар дини училищесы бинасы, XIX гасырның беренче яртысы» мәдәни мирас объекты территориясе чикләренең картасы (схемасы)



Условные обозначения:

- объект культурного наследия
- территория объекта культурного наследия

Мәдәни мирас объектының топографик планы

Казан ш., Карл Фукс/Бехтерев урамы, 11/бнчы йорт адресы буенча урнашкан жирле (муниципаль) эһәмияткә ия «Хатын-кызлар дини училищесы бинасы, XIX гасырның беренче яртысы» мәдәни мирас объекты территориясе чикләренең **картографик тасвирламасы**

Жирле (муниципаль) эһәмияткә ия мәдәни мирас объекты территориясенен чикләре түбәндәгечә уза:

Көнъяк-көнбатыш өлеше: К.Фукс урамыннан жир кишәрлегенен ян чиге буйлап (1-2-3-4 борылыш нокталары);

Төнъяк-көнбатыш өлеше: Бехтерев урамыннан жир кишәрлегенен ян чиге буйлап (7-6-5-4 борылыш нокталары);

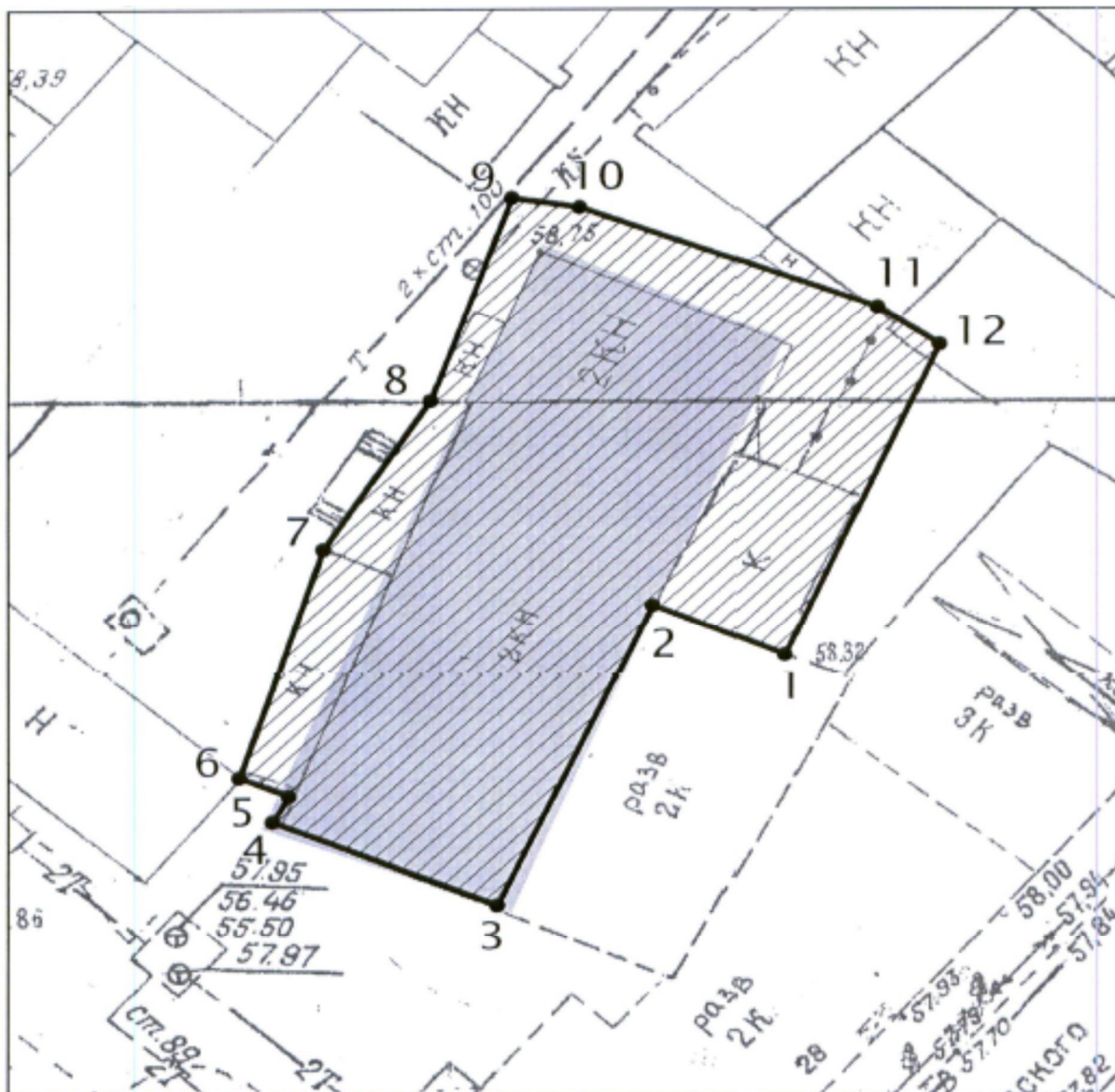
Төнъяк-көнчыгыш өлеше: Бехтерев урамы буйлап кызыл линия буенча К.Фукс урамы белән кисешкәнче, жир кишәрлегенен алгы чиге буенча (7-8-9 борылыш нокталары);

Көнъяк-көнчыгыш өлеше: К.Фукс урамы буйлап кызыл линия буенча Бехтерев урамы белән кисешкәнче, жир кишәрлегенен алгы чиге буйлап (1-9 борылыш нокталары).



Казан ш., Карл Фукс/Бехтерев урамы, 11/бнчы йорт адресы буенча урнашкан жирле (муниципаль) эһәмияткә ия «Хатын-кызлар дини училищесы бинасы, XIX гасырның беренче яртысы» мәдәни мирас объекты территориясе чикләренең **борылыш нокталары таблицасы**

Нокталарның жирле координатлар системасында координаты (МСК-16)			Нокталарның 1984 елгы (WGS-84) Бөтендөнья геодезик координатлар системасында координатлары	
№	X	Y	Төнъяк кичлек В	Көнчыгыш озынлык L
1.	476778,18	1305522,46	55° 47' 53.92"	49° 07' 11.07"
2.	476781,25	1305502,43	55° 47' 54.02"	49° 07' 09.92"
3.	476790,84	1305503,98	55° 47' 54.33"	49° 07' 10.01"
4.	476799,43	1305443,69	55° 47' 54.61"	49° 07' 06.55"
5.	476822,01	1305446,98	55° 47' 55.34"	49° 07' 06.74"
6.	476820,47	1305457,78	55° 47' 55.29"	49° 07' 07.36"
7.	476835,94	1305460,37	55° 47' 55.79"	49° 07' 07.51"
8.	476834,10	1305474,49	55° 47' 55.73"	49° 07' 08.32"
9.	476816,54	1305530,95	55° 47' 55.16"	49° 07' 11.56"

22. Казан ш., Чернышевский урамы, **28нче йорт** адресы буенча урнашкан жирле (муниципаль) эһәмияткә ия «Торак йорт, XVII-XVIII гасырлар» мәдәни мирас объекты территориясе чикләренәң **картасы (схемасы)**



Условные обозначения:

-  объект культурного наследия
-  территория объекта культурного наследия

Мәдәни мирас объектынның топографик планы

Казан ш., Чернышевский урамы, *19нчы* йорт адресы буенча урнашкан жирле (муниципаль) эһәмияткә ия «Торак йорт, XVII-XVIII гасырлар» мәдәни мирас объекты территориясе чикләренең **картографик тасвирламасы**

Жирле (муниципаль) эһәмияткә ия мәдәни мирас объекты территориясенен чикләре түбәндәгечә уза:

Көнъяк-көнбатыш өлеше: жир кишәрлегенең квартал эче чиге буйлап (3-4-5-6 борылыш нокталары);

Төнъяк-көнбатыш өлеше: жир кишәрлегенең квартал эче чиге буйлап (6-7-8-9 борылыш нокталары);

Төнъяк-көнчыгыш өлеше: жир кишәрлегенең квартал эче чиге буйлап (9-10-11-12 борылыш нокталары);

Көнъяк-көнчыгыш өлеше: жир кишәрлегенең квартал эче чиге буйлап (3-2-1-12 борылыш нокталары).

Казан ш., Чернышевский урамы, *19нчы* йорт адресы буенча урнашкан жирле (муниципаль) эһәмияткә ия «Торак йорт, XVII-XVIII гасырлар» мәдәни мирас объекты территориясе чикләренең **борылыш нокталары таблицасы**

Нокталарның жирле координатлар системасында координаты (МСК-16)			Нокталарның 1984 елгы (WGS-84) Бөтендөнья геодезик координатлар системасында координатлары	
№	X	Y	Төнъяк киңлек В	Көнчыгыш озынлык L
1.	475852,74	1304620,12	55° 47' 24.03"	49° 06' 19.22"
2.	475855,52	1304613,67	55° 47' 24.12"	49° 06' 18.85"
3.	475838,81	1304606,19	55° 47' 23.58"	49° 06' 18.42"
4.	475843,44	1304595,21	55° 47' 23.73"	49° 06' 17.79"
5.	475844,67	1304595,91	55° 47' 23.77"	49° 06' 17.83"
6.	475845,60	1304593,47	55° 47' 23.80"	49° 06' 17.69"
7.	475858,59	1304597,64	55° 47' 24.22"	49° 06' 17.93"
8.	475866,64	1304602,85	55° 47' 24.48"	49° 06' 18.23"
9.	475877,78	1304606,85	55° 47' 24.84"	49° 06' 18.46"
10.	475877,47	1304610,16	55° 47' 24.83"	49° 06' 18.65"
11.	475871,92	1304624,46	55° 47' 24.65"	49° 06' 19.47"
12.	475869,76	1304627,59	55° 47' 24.58"	49° 06' 19.65"

Татарстан Республикасы
 Мәдәни мирас объектларын
 саклау комитетының
 2019 ел 05.08 № 76-П
 боерыгына
 2нче кушымта

Казан шәһәре территориясендә урнашкан жирле (муниципаль) әһәмияткә ия
 мәдәни мирас объектлары территорияләреннән
файдалану режимы

Казан шәһәре территориясендә урнашкан жирле (муниципаль) әһәмияткә ия
 мәдәни мирас объектлары территорияләре чикләрендә түбәндәгеләр **рөхсәт ителә** :

- мәдәни мирас объектларын саклау, файдалану, популярлаштыру һәм дәүләт тарафыннан саклап тоту өлкәсендә вәкаләтле жирле идарә органы тарафыннан бирелгән эшләрне башкаруга бирем һәм рөхсәт кәгазе, мәдәни мирас объектларын саклау, файдалану, популярлаштыру һәм дәүләт тарафыннан саклап тоту өлкәсендә вәкаләтле жирле идарә органы тарафыннан килештерелгән проект документациясе нигезендә, шулай ук мәдәни мирас объектларын саклау өлкәсендә техник, авторлык күзәтчелеген һәм дәүләт күзәтчелеген гамәлгә ашыру шарты белән - мәдәни мирас объектын саклап калу буенча эшләр алып бару.

Мәдәни мирас объектын саклап калу буенча эшләр башкару объектның конструкция һәм башка ышанычлылык һәм иминлек характеристикаларына кагылган очракта, күрсәтелгән эшләр 2002 елның 25 июнендә кабул ителгән 73-ФЗ номерлы “Россия Федерациясе халыкларының мәдәни мирас объектлары (тарихи һәм мәдәни ядкәрләре)” Федераль законына (алда – Федераль закон) һәм Россия Федерациясенен Шәһәр төзелеше кодексына яраклы рәвештә уздырыла.

-Федераль закон буенча каралган тәртиптә һәм очрақларда эзләнү, проект, жир, мелиорация, хужалык һәм башка эшләр алып бару, шул исәптән:

--диссонанс объектларны юкка чыгару (соңрак төзелгән корылмалар);

-территорияне яшелләндерү һәм төзекләндерү, йорт яны хужалыгын алып бару;

- мәдәни мирас объектының бөтенлеген бозмый торган һәм аңа зарарлану, жимерелү яки юк итү, янғын куркынычы тудырмый торган юл һәм инженерлык коммуникацияләрен сузу һәм реконструкцияләү;

-археологик кыр эшләрен үткәрү;

- мәдәни мирас объектының сакланышын тәэмин итү таләпләренә каршы килми һәм хәзерге шартларда мәдәни мирас объектының эшләвен тәэмин итәргә мөмкинлек бирә торган хужалык эшчәнлеген алып бару.

Казан шәһәре территориясендә урнашкан жирле (муниципаль) әһәмияткә ия мэдәни мирас объектлары территорияләре чикләрендә түбәндәгеләр **тыела** :

- капитал объектлар төзү;
- мэдәни мирас объекты территориясендә булган капитал төзелеш объектларының күләм-киңлек характеристикаларын зурайту;
- тарихи биләмәләр төзелеше эволюцион композициясенәң традицион характеристикаларын бозу;
- мэдәни мирас объекты белән композицион рәвештә бәйлә булган шәһәр һәм табигать ландшафты характеристикаларын үзгәртү.

Казан шәһәре территориясендә урнашкан жирле (муниципаль) әһәмияткә ия мэдәни мирас объектлары территорияләре чикләрендә **тәэмин ителә**:

-транспорт чаралары хәрәкәте мэдәни мирас объектының бөтенлегенә һәм саклыгына куркыныч янаган очракта, “Татарстан Республикасында мэдәни мирас объектлар турында”гы Татарстан Республикасының 2005 елның 1 апрелендә кабул ителгән 60-ЗРТ номерлы законы белән билгеләнгән тәртиптә транспорт чаралары хәрәкәтен тыю яки чикләү;

- мэдәни мирас объекттын күрсәтү, төп нокталардан һәм күзәтү майданчыкларыннан традицион визуаль кабул ителү мөмкинлеген тәэмин итү;
- янгын куркынычсызлыгы чараларын тормышка ашыру;
- экологик куркынычсызлык чараларын тормышка ашыру;
- мэдәни мирас объекттын динамик тәэсирдән саклау.