



ПОСТАНОВЛЕНИЕ

27.12.2018

г.Кукмор

КАРАР

№ 734

Об установлении зон с особыми
условиями использования территории

В соответствии со ст. 106 Земельного кодекса Российской Федерации
постановляю:

1. Установить зоны с особыми условиями использования территории на
объекты Публичного акционерного общества «Газпром»:

- «Охранная зона по объекту «Лупинг МГ Уренгой – Ужгород на участке
км 2049 – км 2084», расположенной в Кукморском районе Республики
Татарстан, общей площадью 1369332 кв.м., в соответствии с графическим
описанием местоположения границ данной зоны, перечню координат
характерных точек этих границ в системе координат (Приложение №1);

- «Охранная зона по объекту «Блочно-комплексное устройство БКЭС 21
лупинга МГ Уренгой-Ужгород на 2049 км», расположенной в Кукморском
районе Республики Татарстан, общей площадью 1017 кв.м., в соответствии с
графическим описанием местоположения границ данной зоны, перечню
координат характерных точек этих границ в системе координат (Приложение
№2);

2. Установить ограничения (обременения) в использовании земельных
участков в границах зон с особыми условиями использования территории,
указанных в п. 1 Постановления, в соответствии с Постановлением Кабинета
министров Республики Татарстан от 20.08.2007 г. № 395 «Об утверждении
Порядка использования земель в охранных зонах трубопроводов».

3. Убытки, причиненные в связи с установлением зон с особыми
условиями использования территории указанных в п. 1 Постановления,
возмещаются Публичным акционерным обществом «Газпром». Обязанность по
возмещению убытков наступает в сроки, установленные статьей 57.1
Земельного кодекса Российской Федерации.

4. Предоставить право кадастровому инженеру ООО «Геройл» Рудько И.Р. подписать электронной цифровой подписью и обратиться в ФГБУ «Федеральная кадастровая палата Федеральной службы государственной регистрации, кадастра и картографии» по Республике Татарстан с заявлениями о внесении сведений о зонах с особыми условиями использования территории указанных в п. 1 Постановления.

5. Настоящее постановление вступает в силу после его официального опубликования.

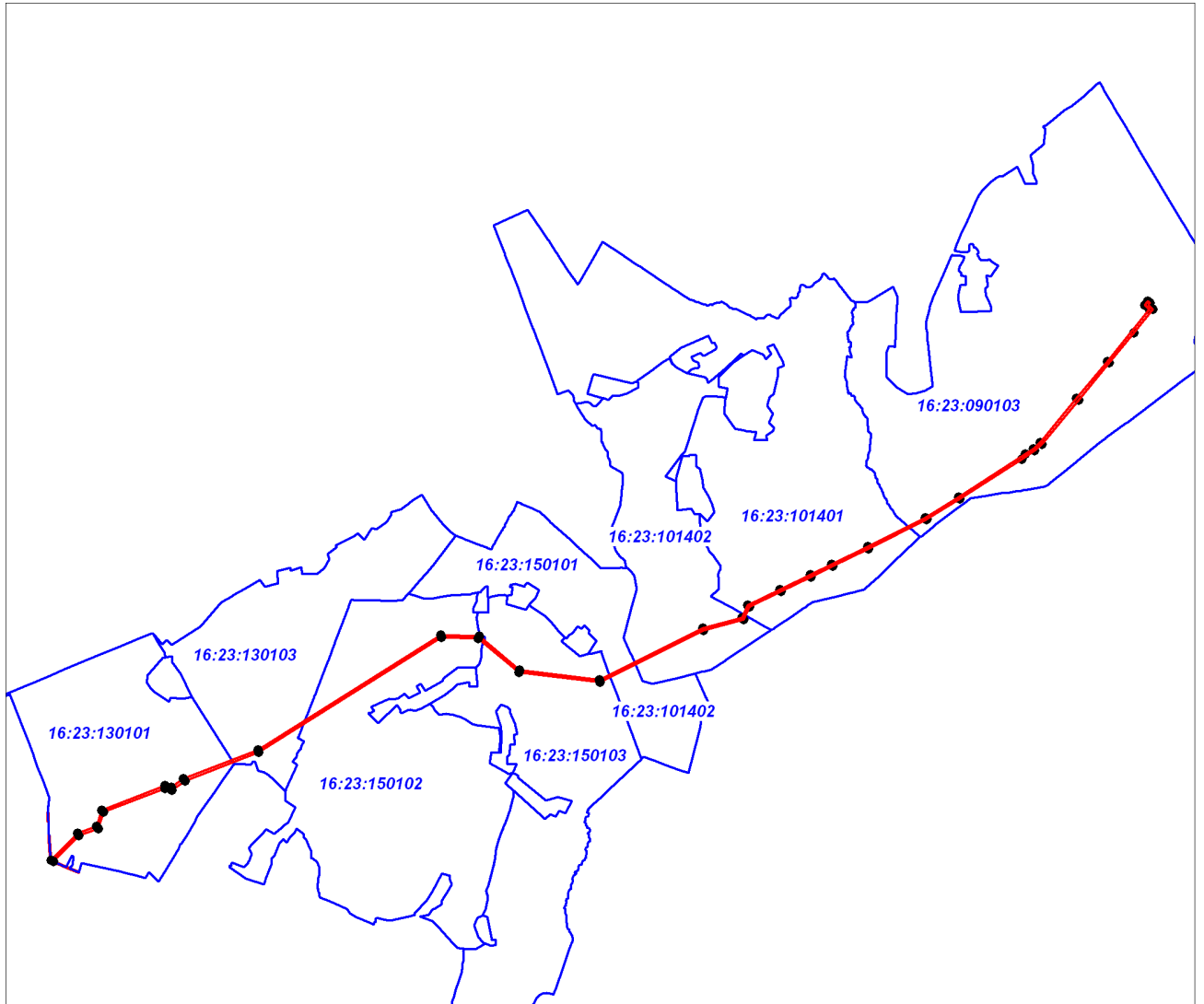
**Руководитель
Исполнительного комитета**



А.Х. Гарифуллин





Приложение №1
к Постановлению Исполнительного
комитета Кукморского муниципального района
от «27» декабря 2018г. № 734

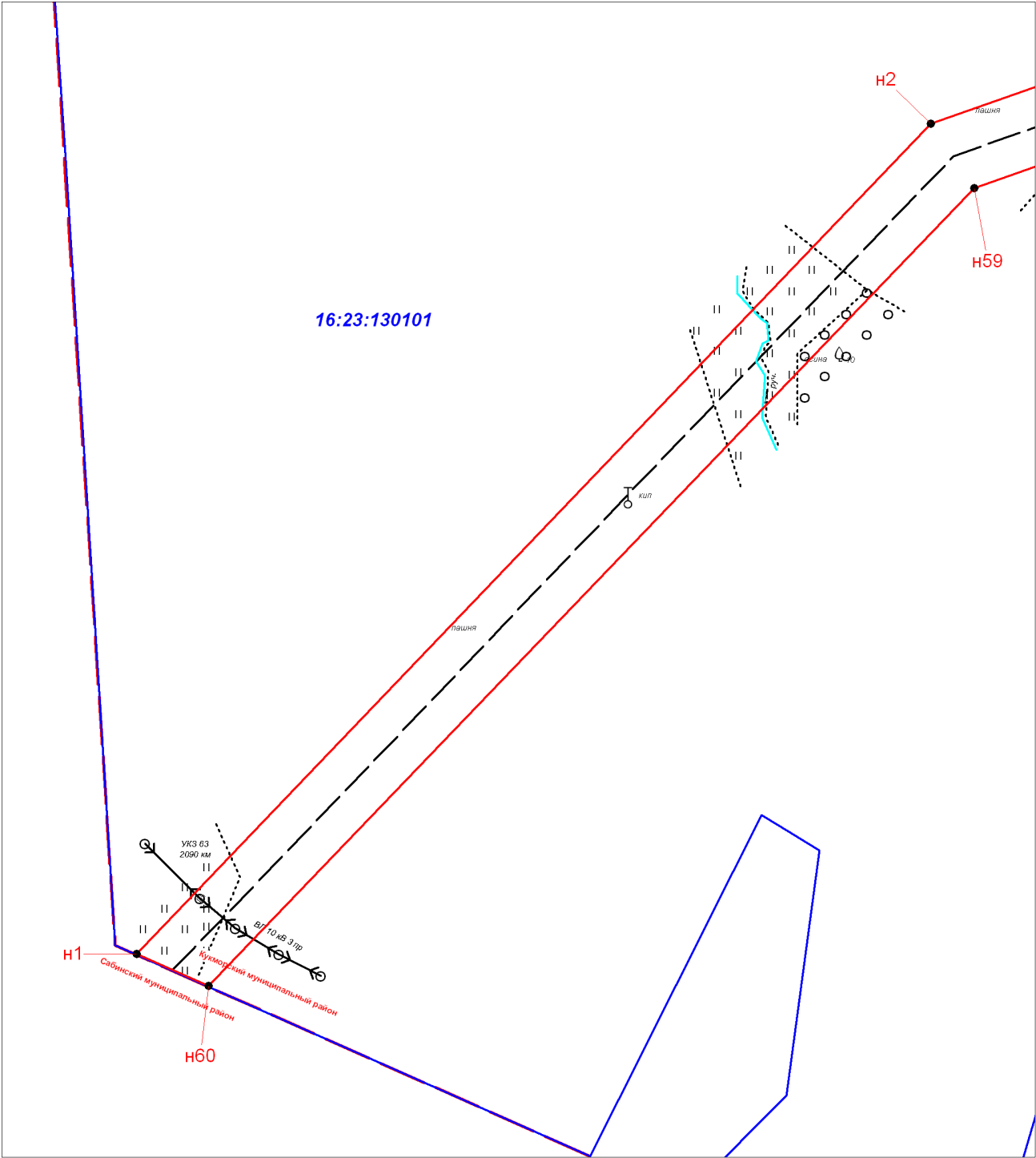
Описание местоположения границ зоны с особыми условиями использования
территории
«Охранная зона по объекту «Лупинг МГ Уренгой – Ужгород на участке км 2049
– км 2084»

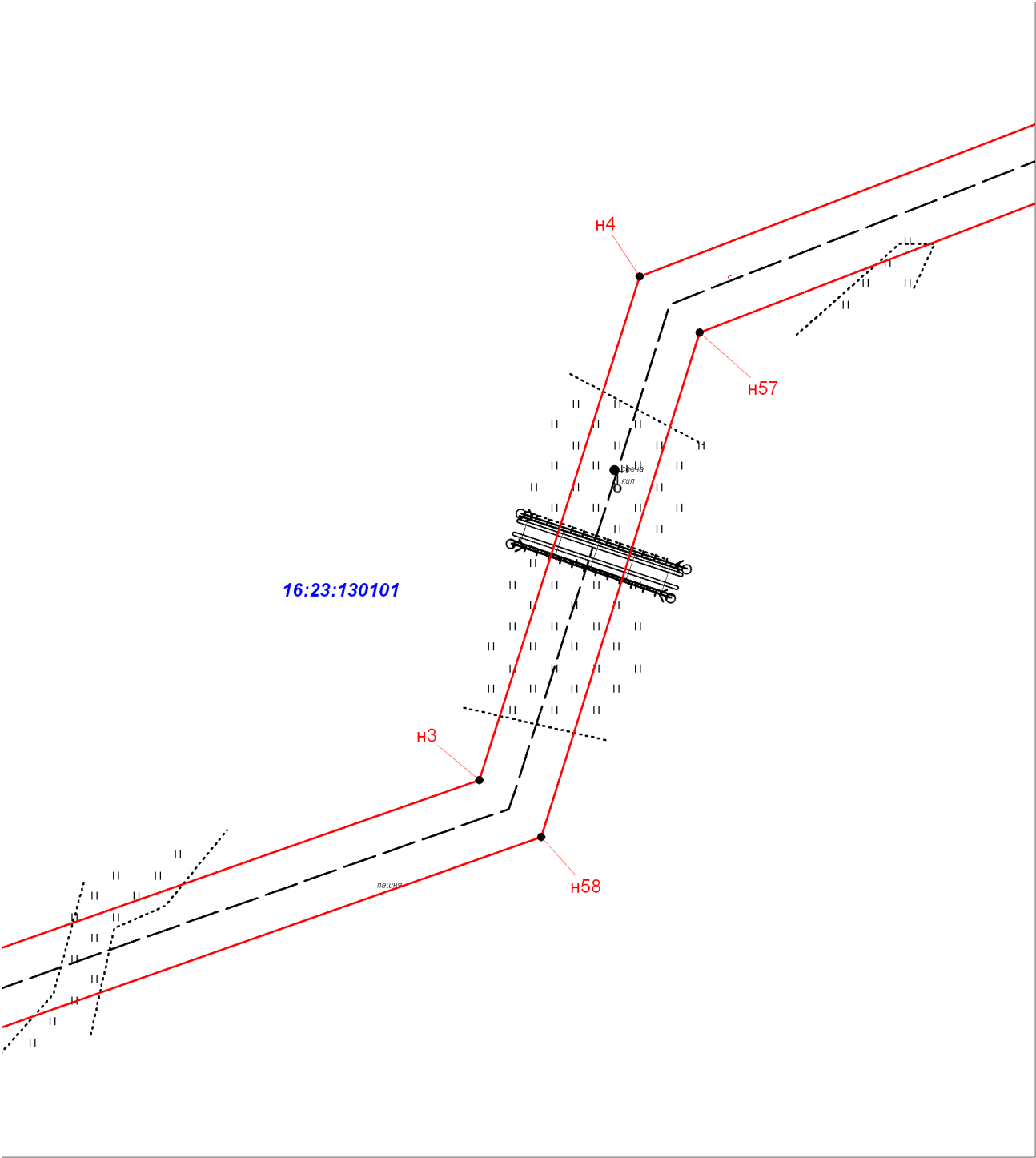


Масштаб 1:13000

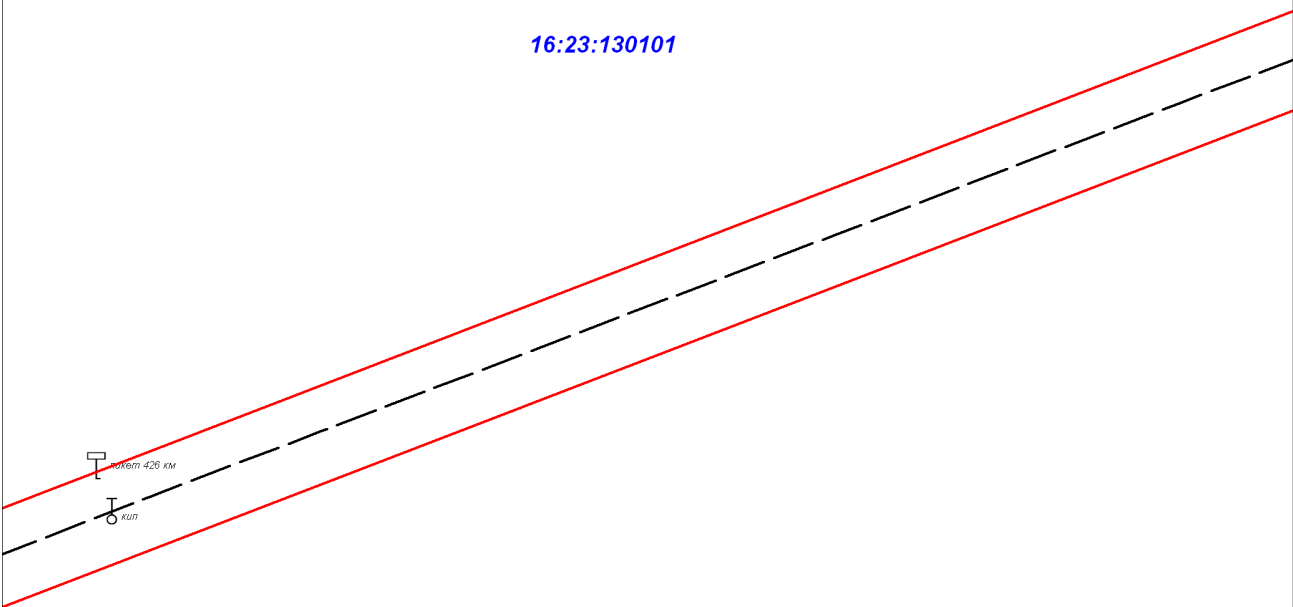
Используемые условные знаки и обозначения:

-  - граница охранной зоны
-  - обозначение и номер поворотной точки границ охранной зоны
-  - лупинг
-  - граница кадастрового квартала

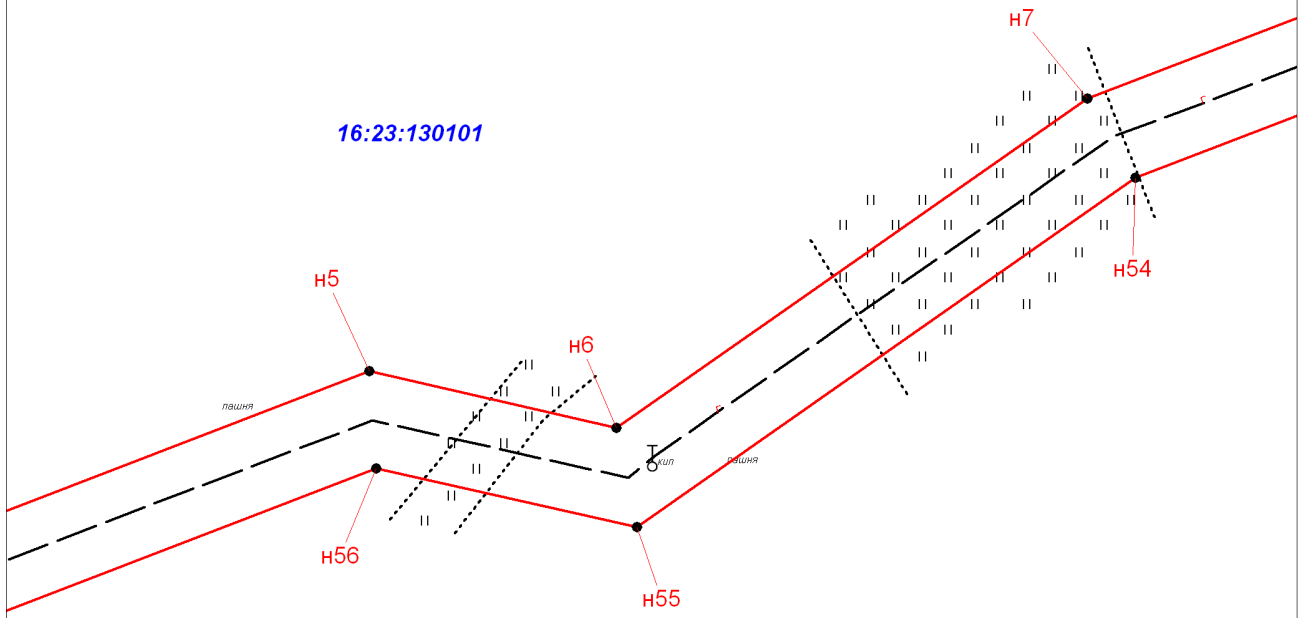




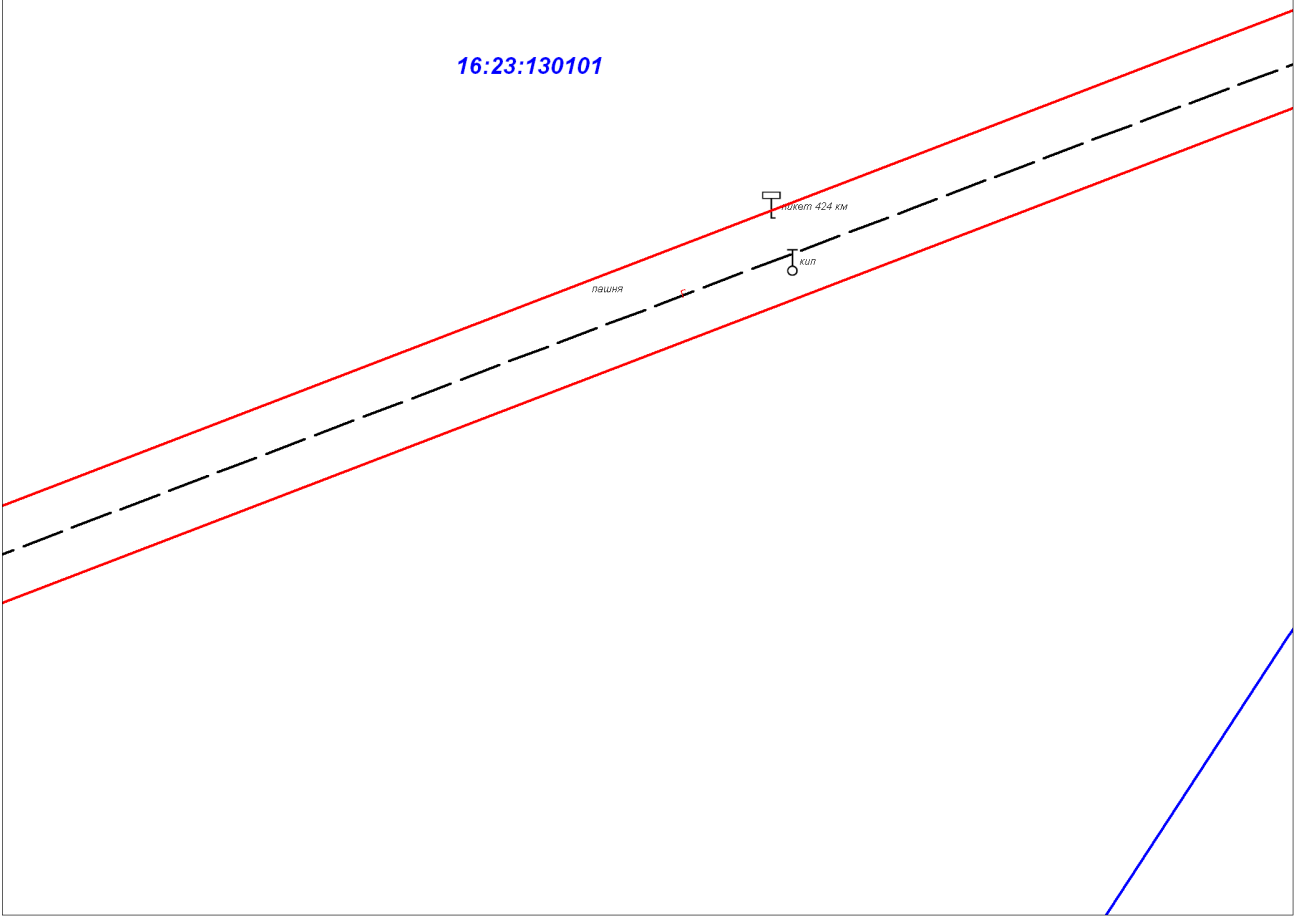
16:23:130101

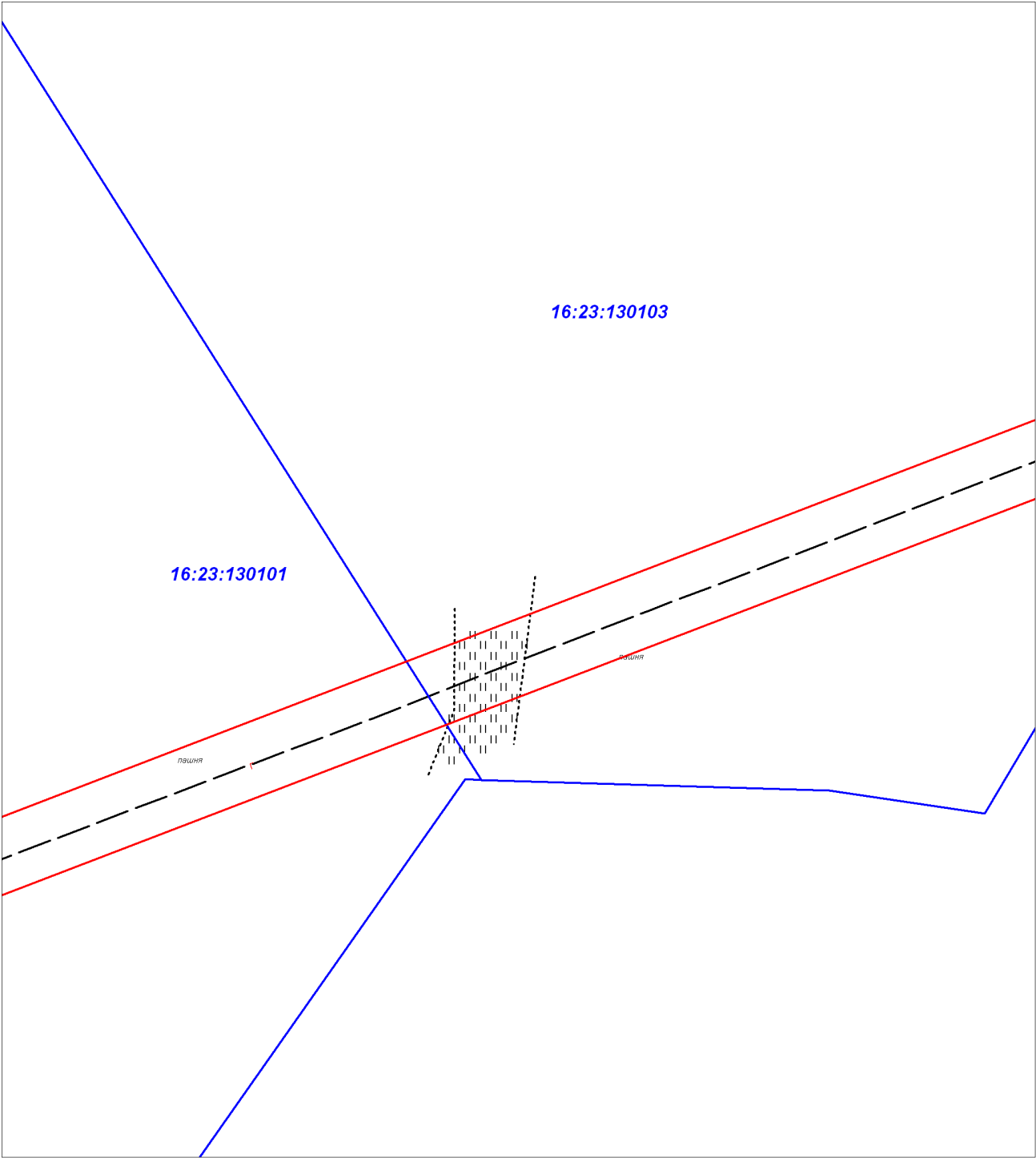



16:23:130101

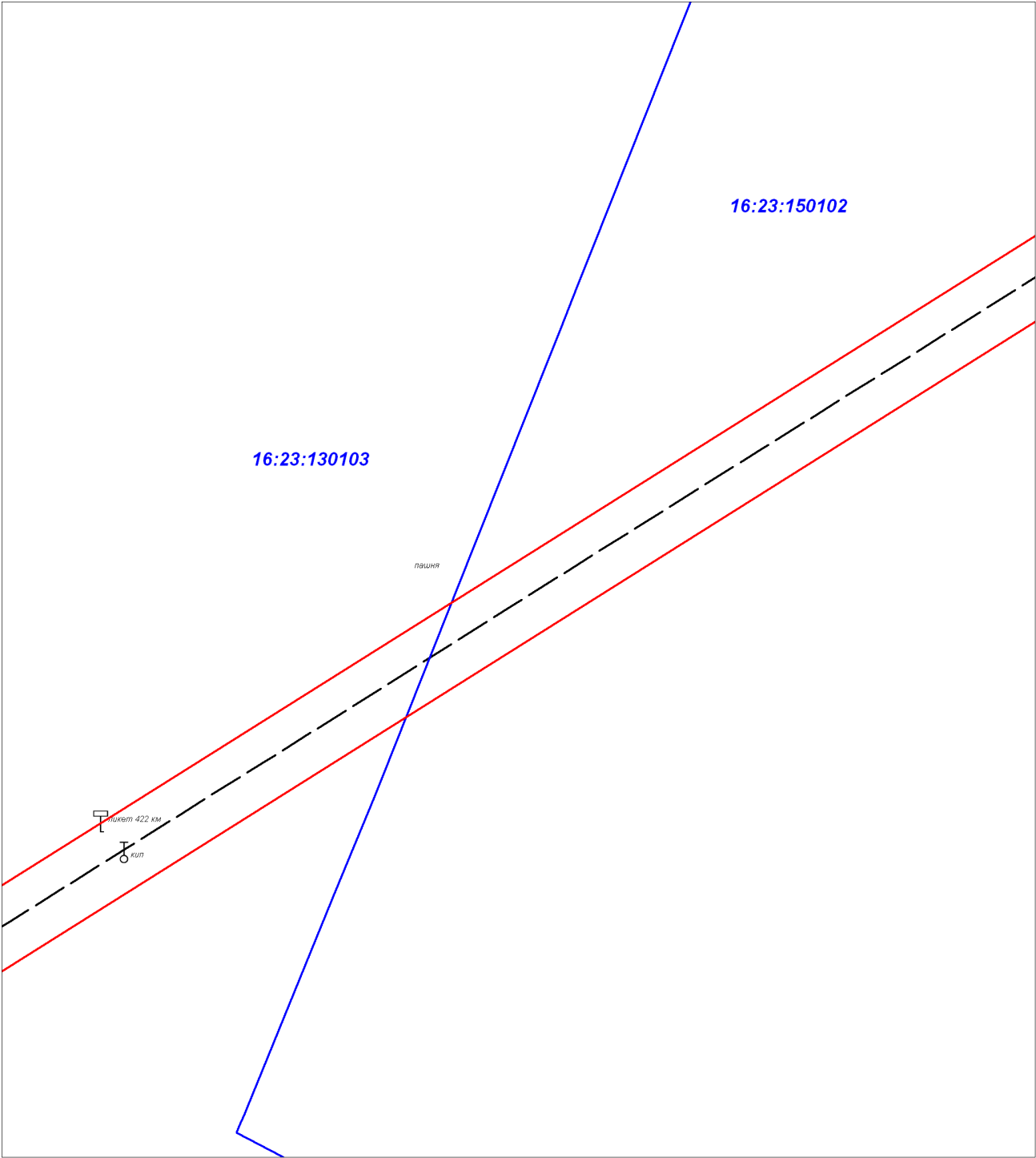


16:23:130101

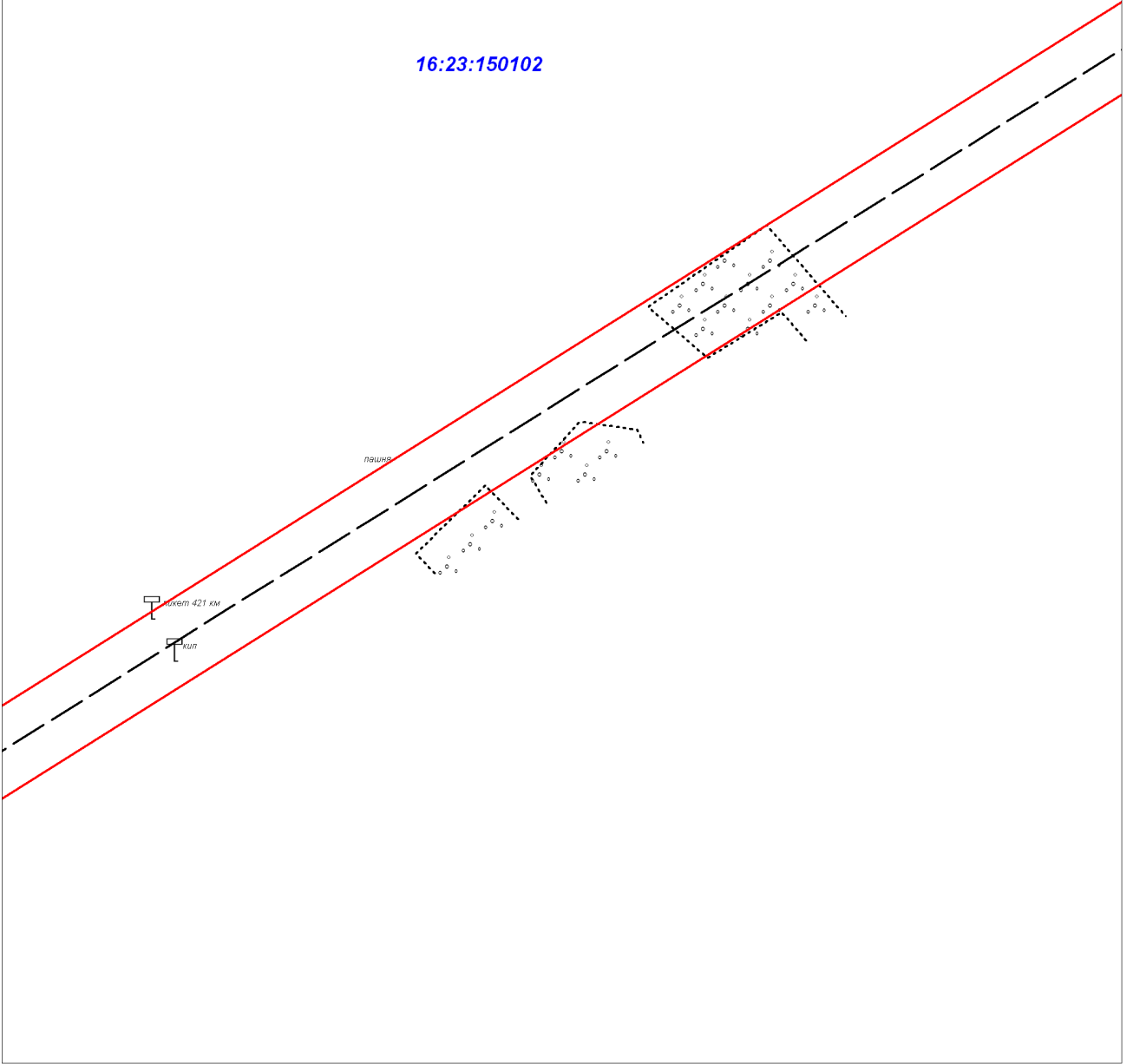




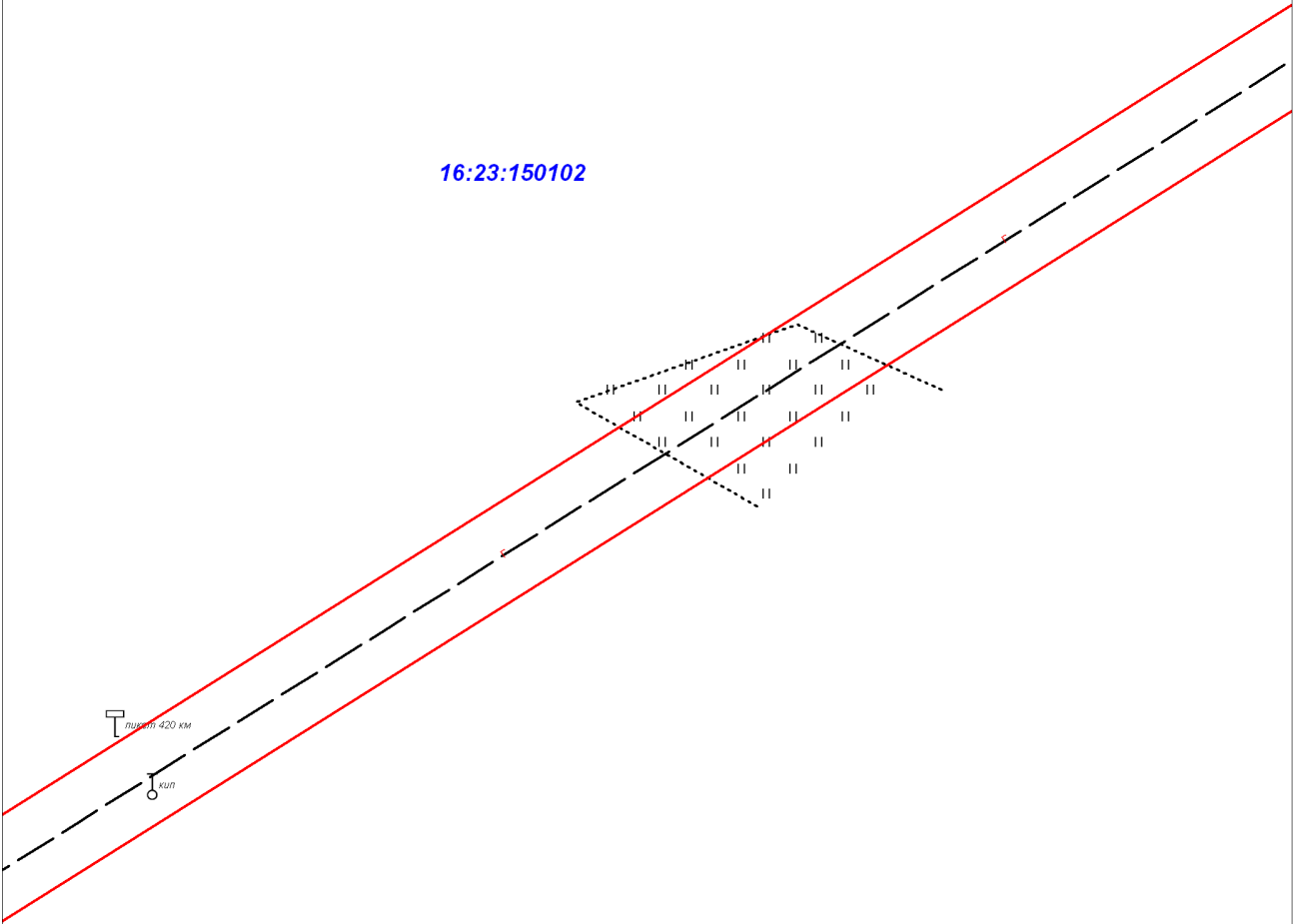




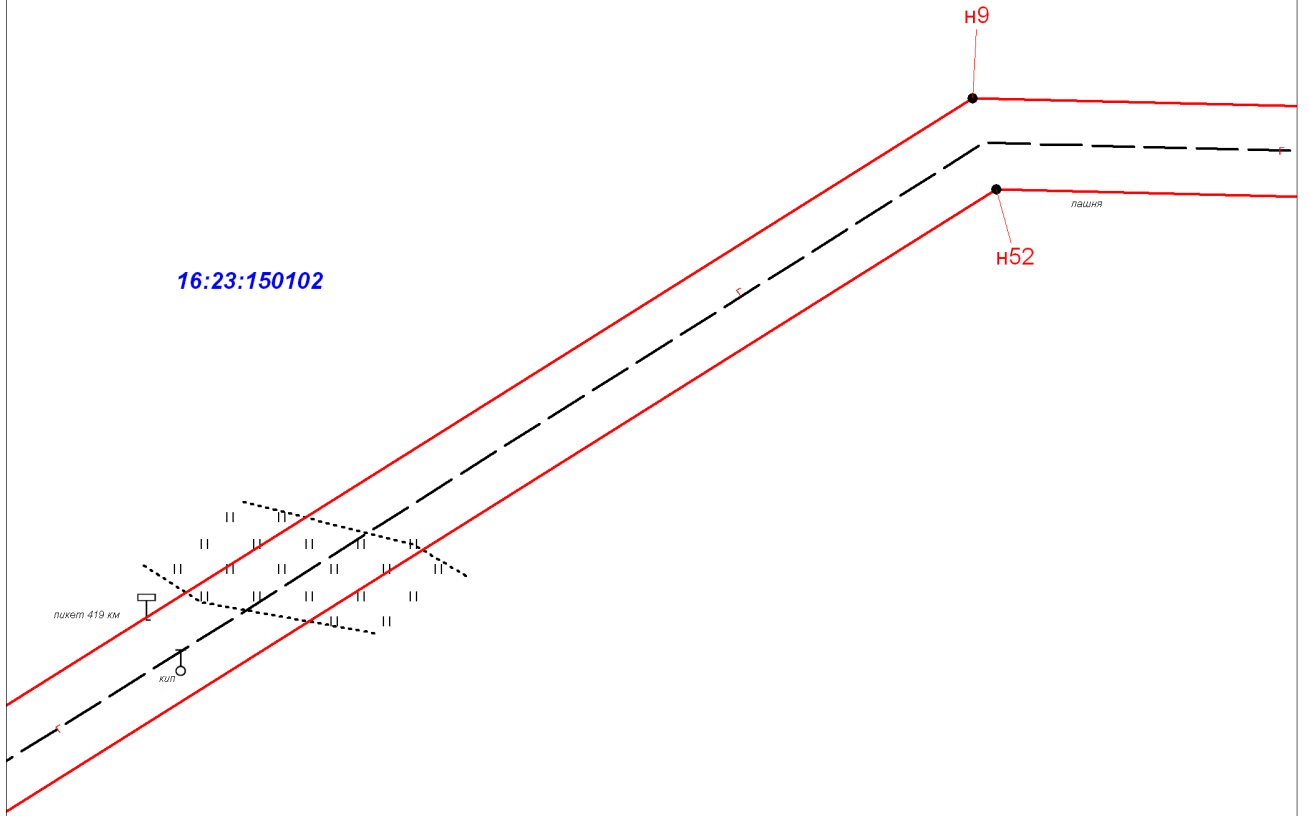
16:23:150102



16:23:150102



16:23:150102



16:23:150102

16:23:150103

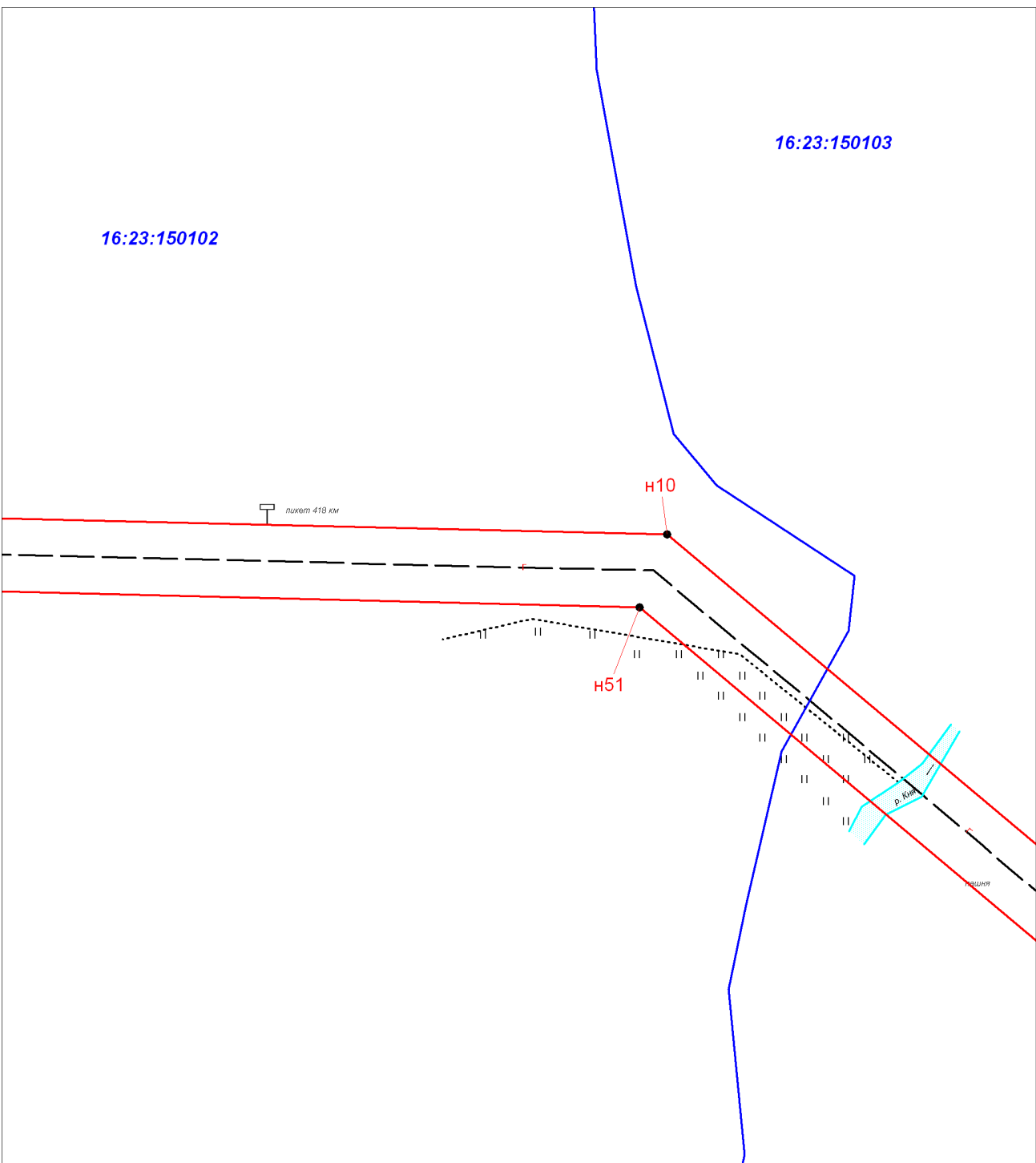
пикет 418 км

H10

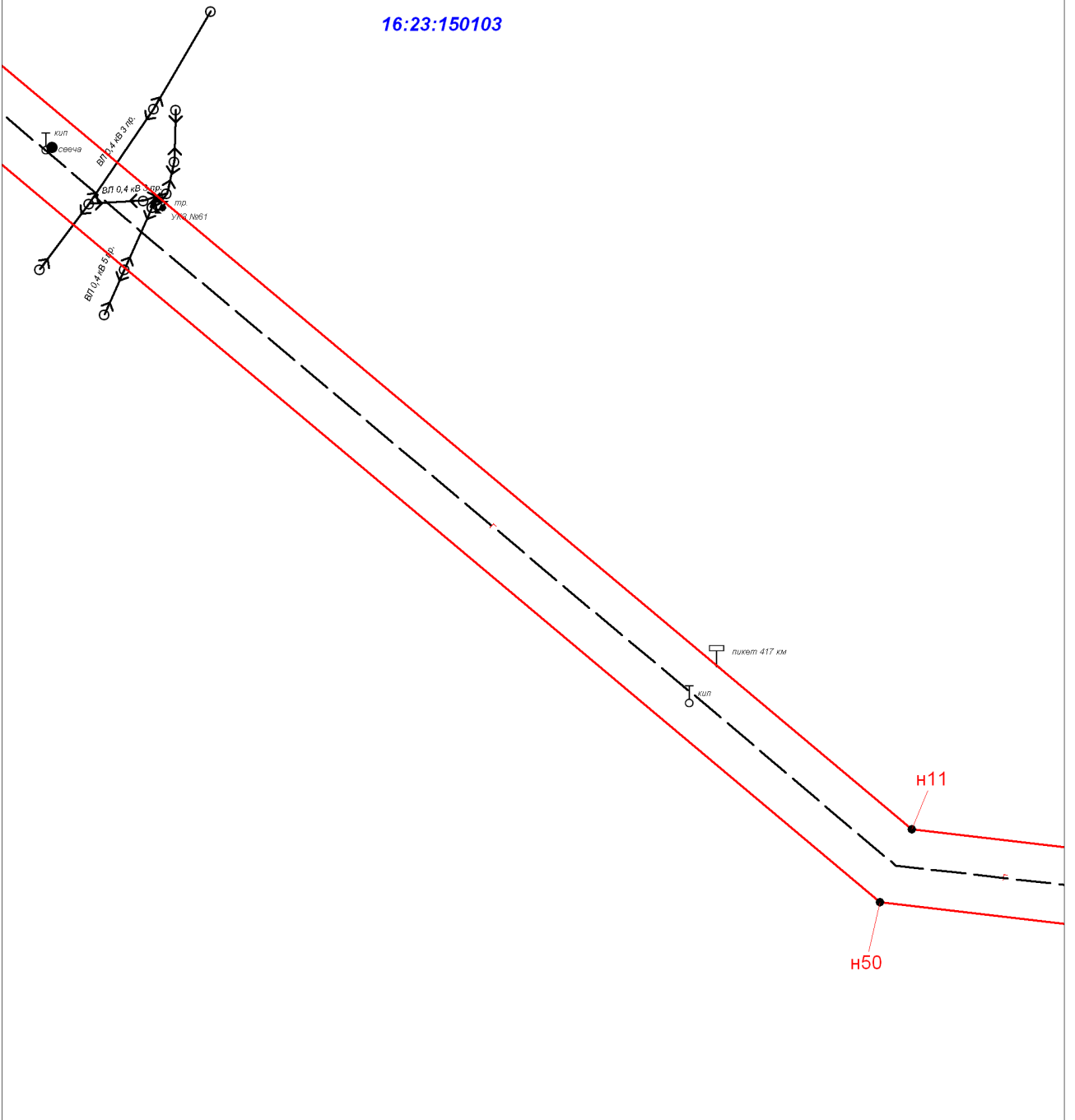
H51

р. Кора

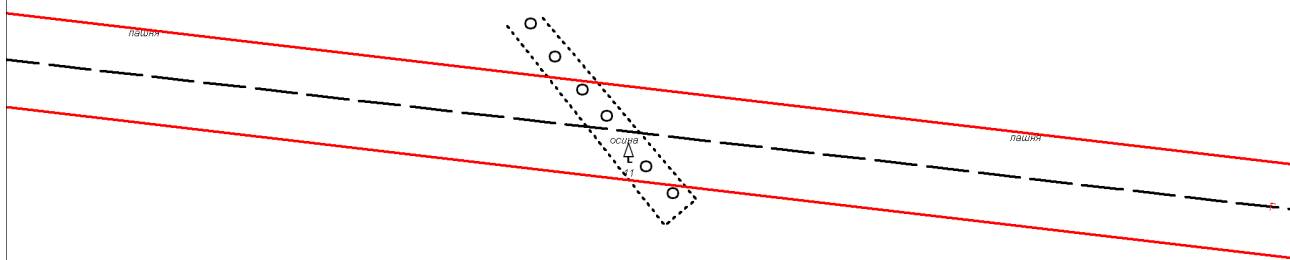
пещиця



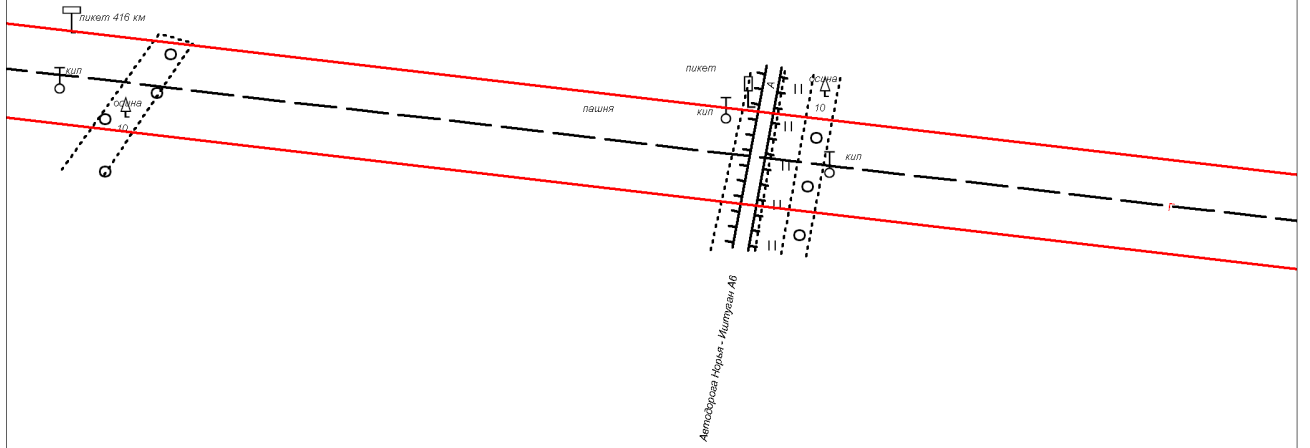
16:23:150103

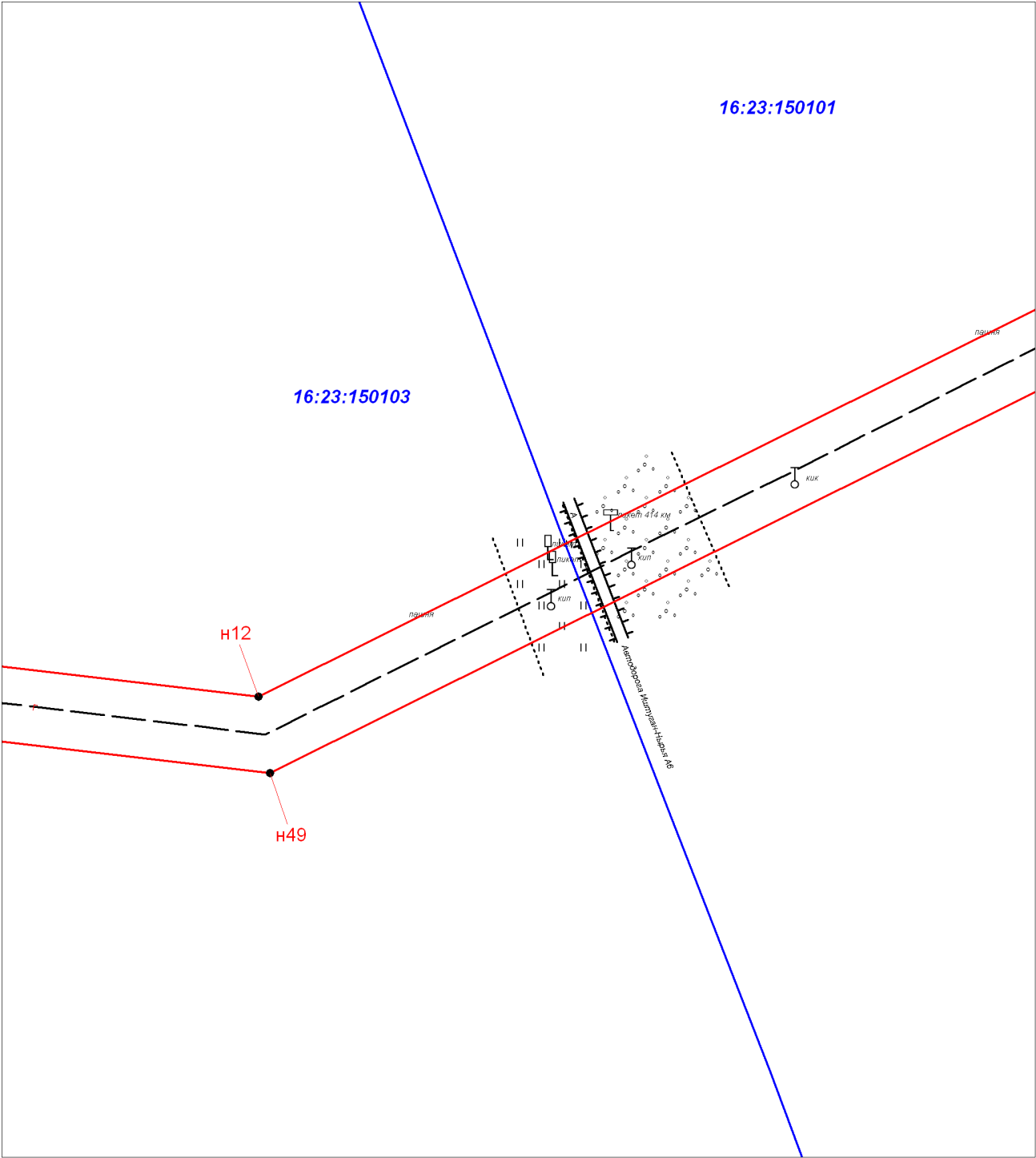


16:23:150103



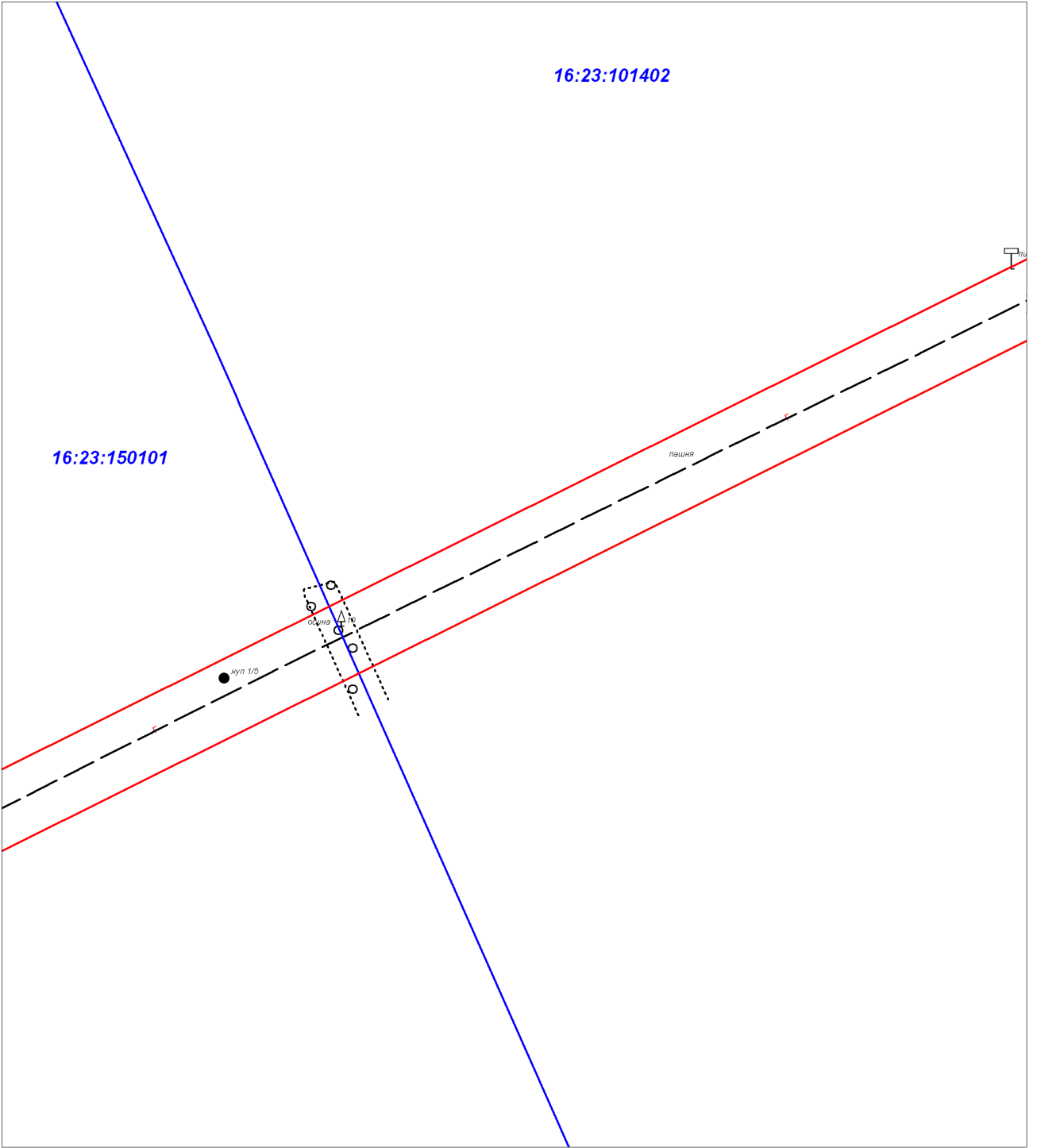
16:23:150103



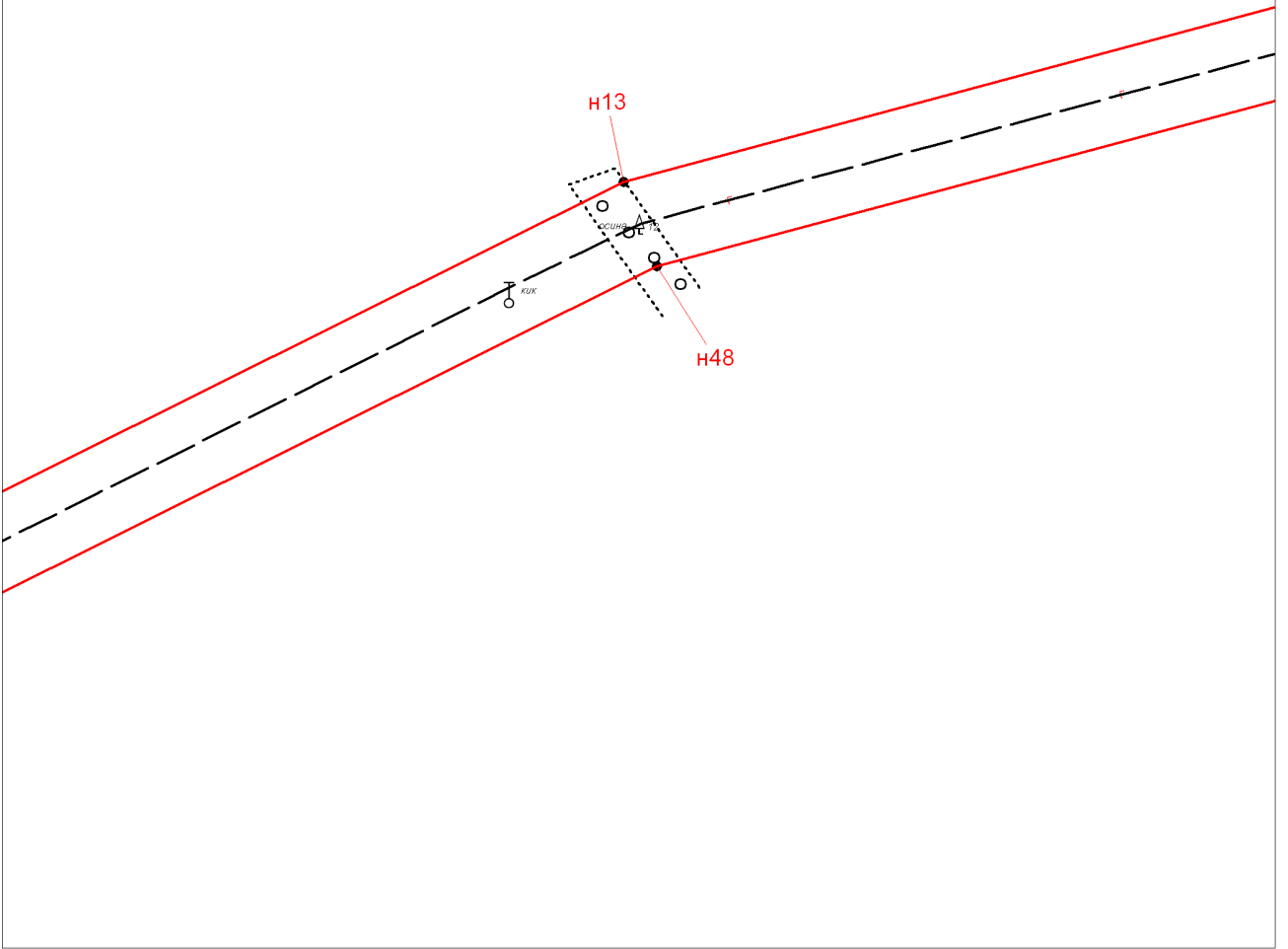


16:23:101402

16:23:150101



16:23:101402



16:23:101401

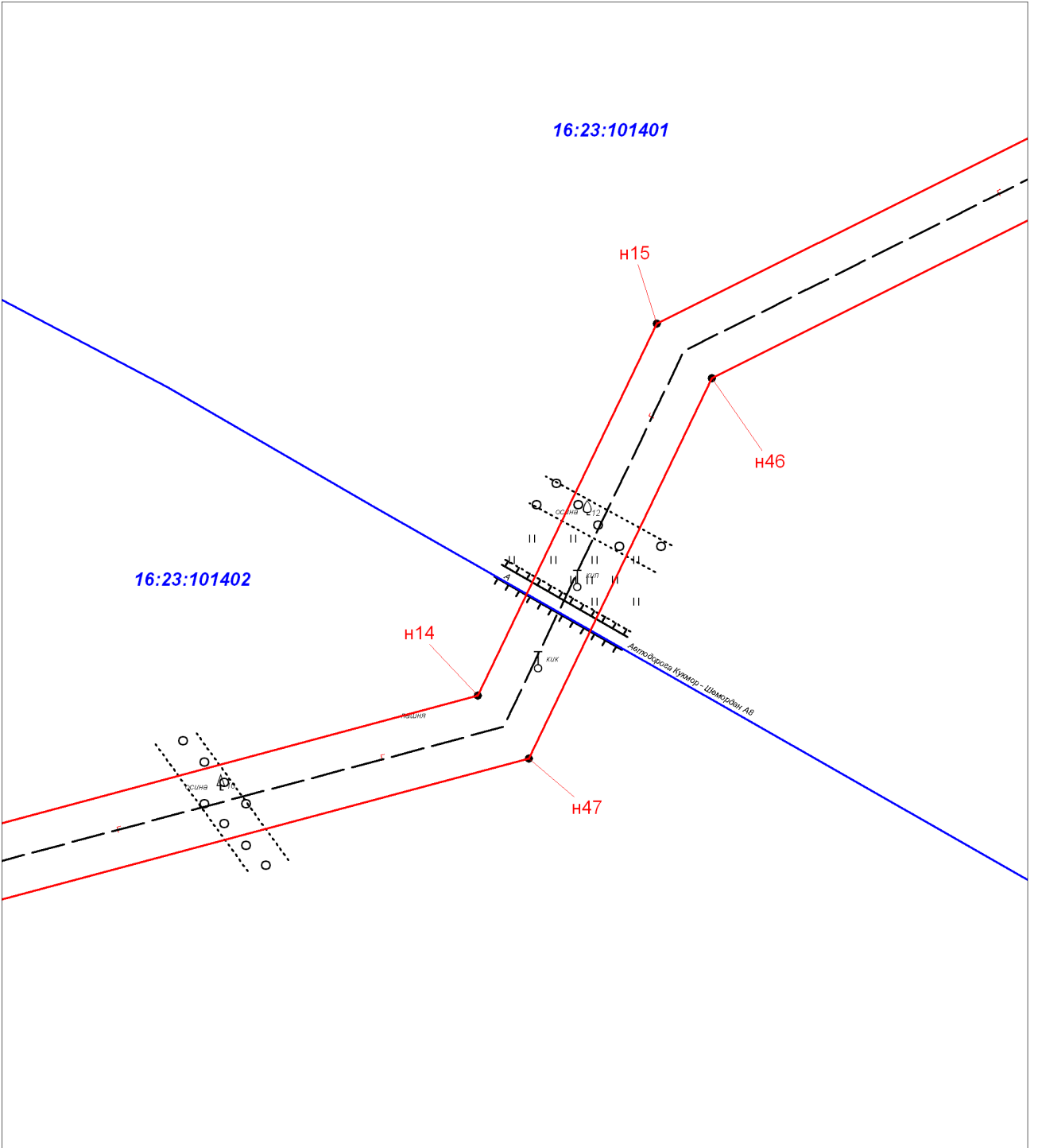
16:23:101402

H15

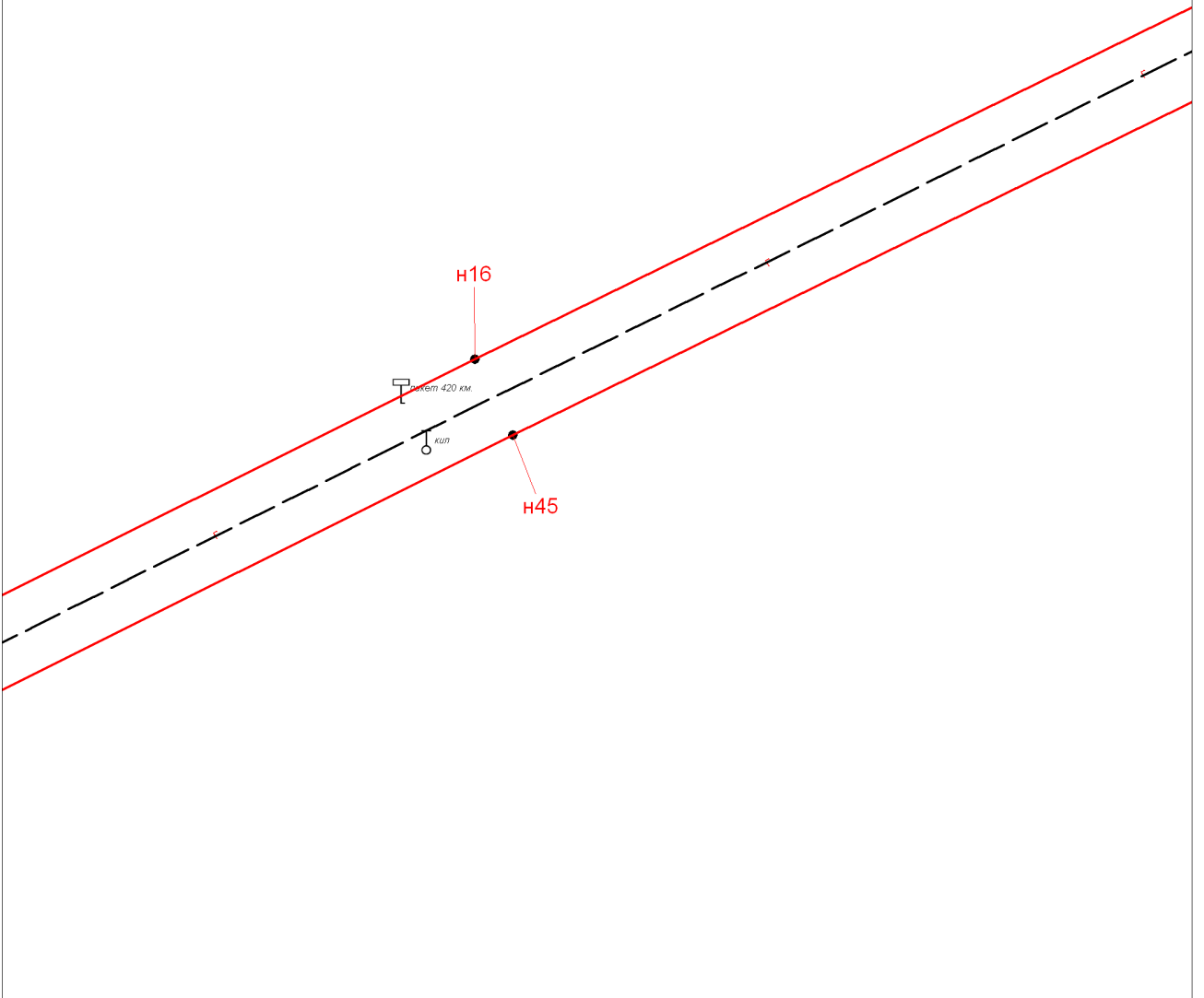
H46

H14

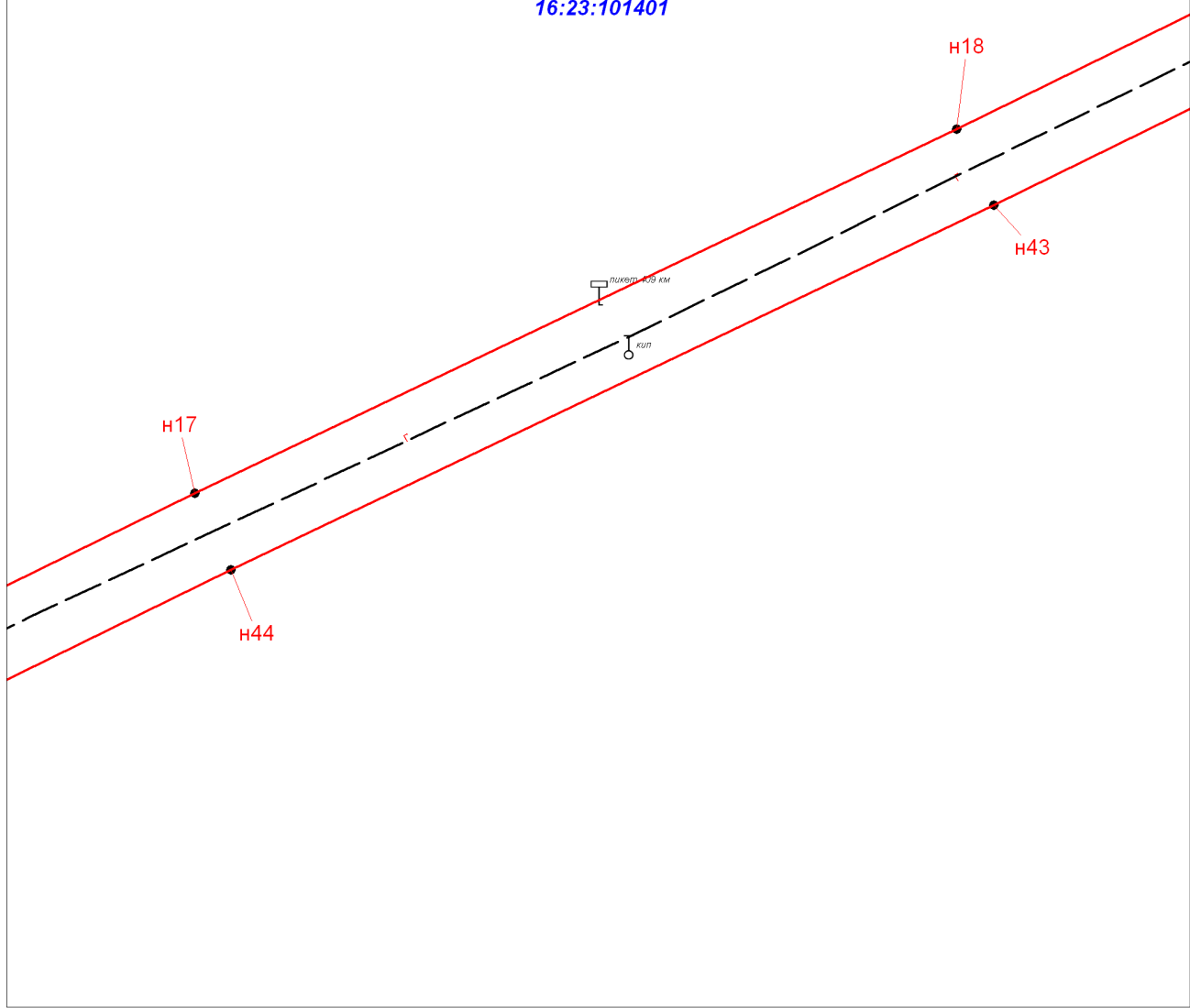
H47



16:23:101401



16:23:101401



16:23:101401

H19



лъквет



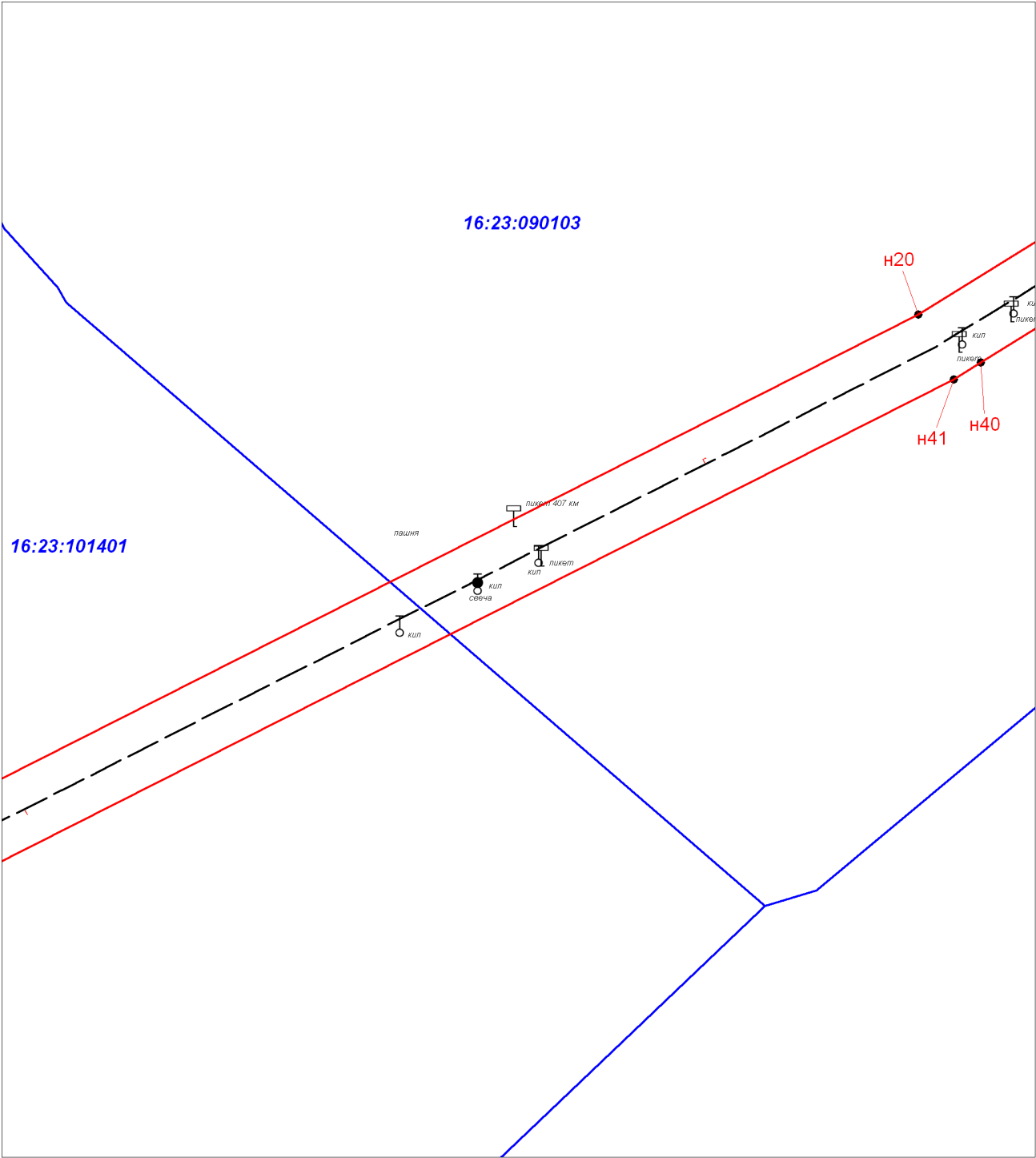
лъквет

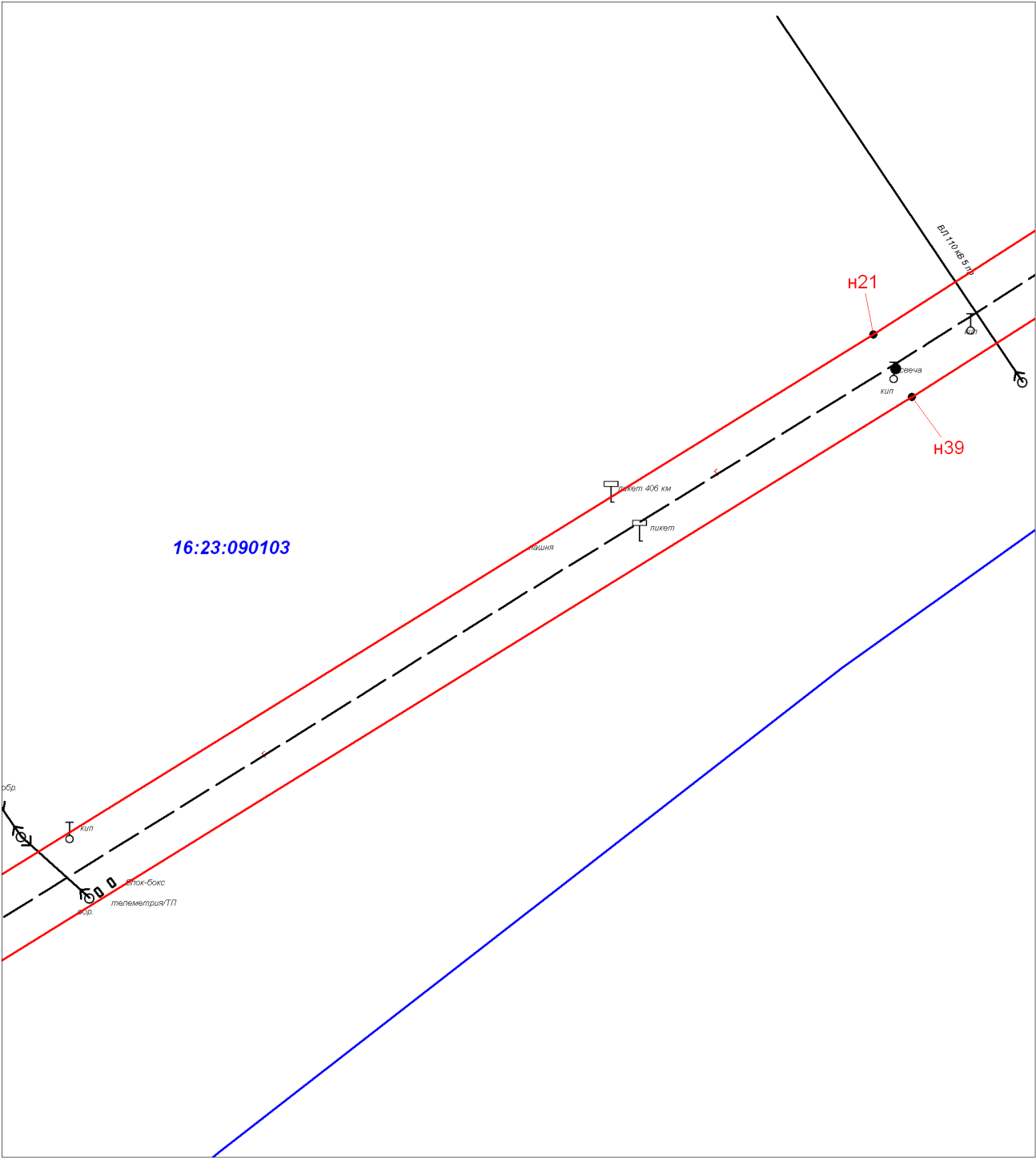
кул


H42

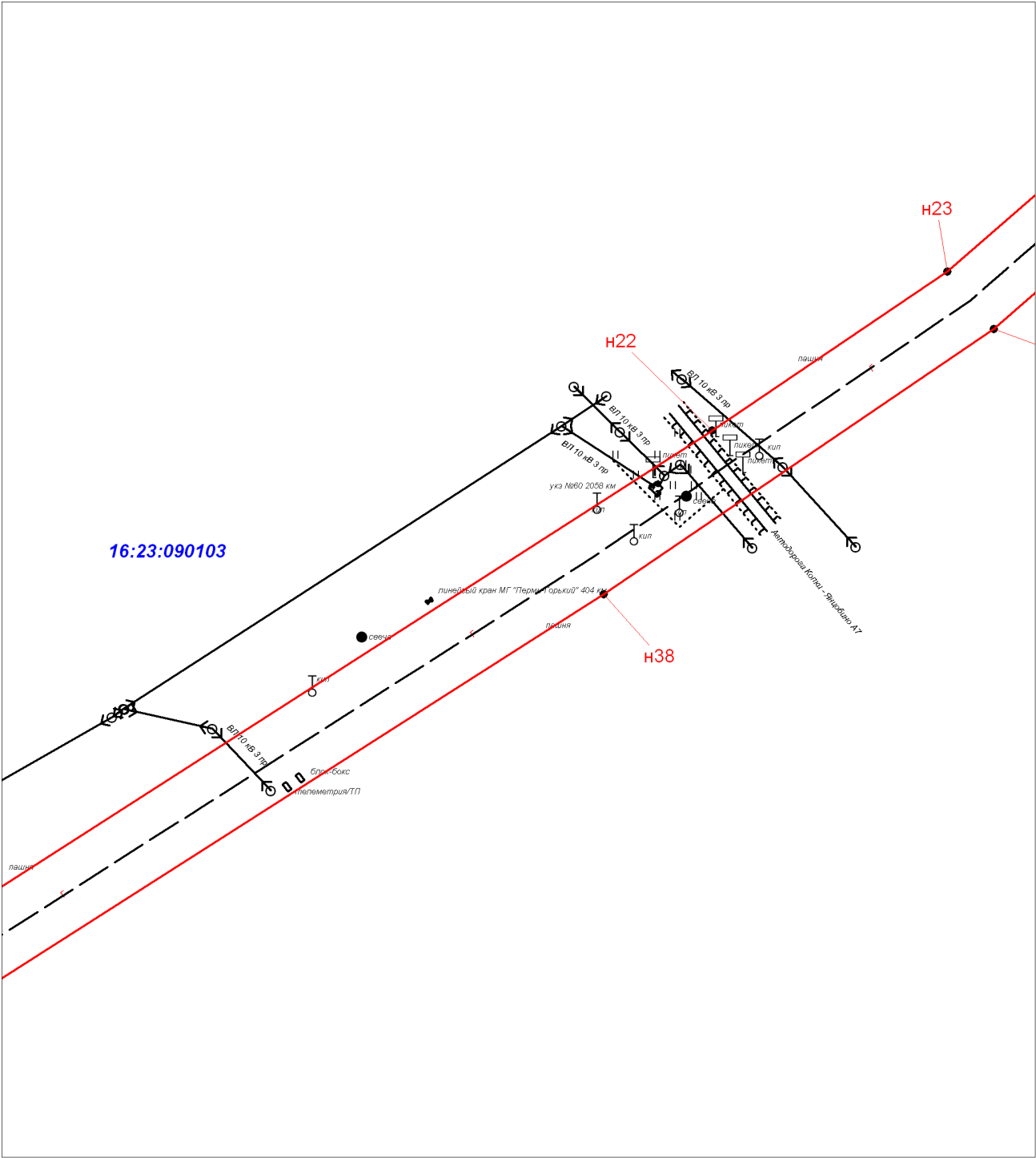
лашина

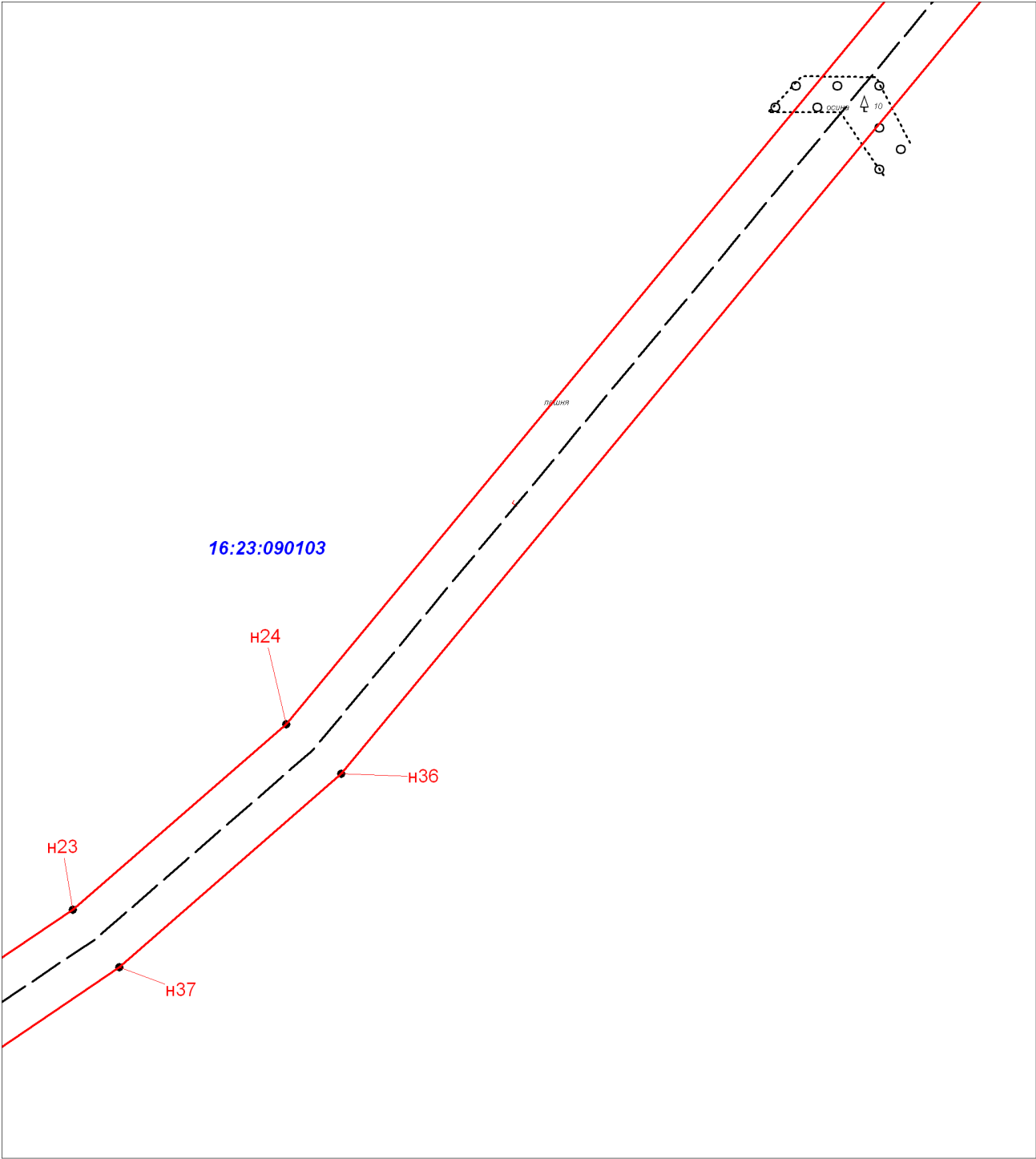
г









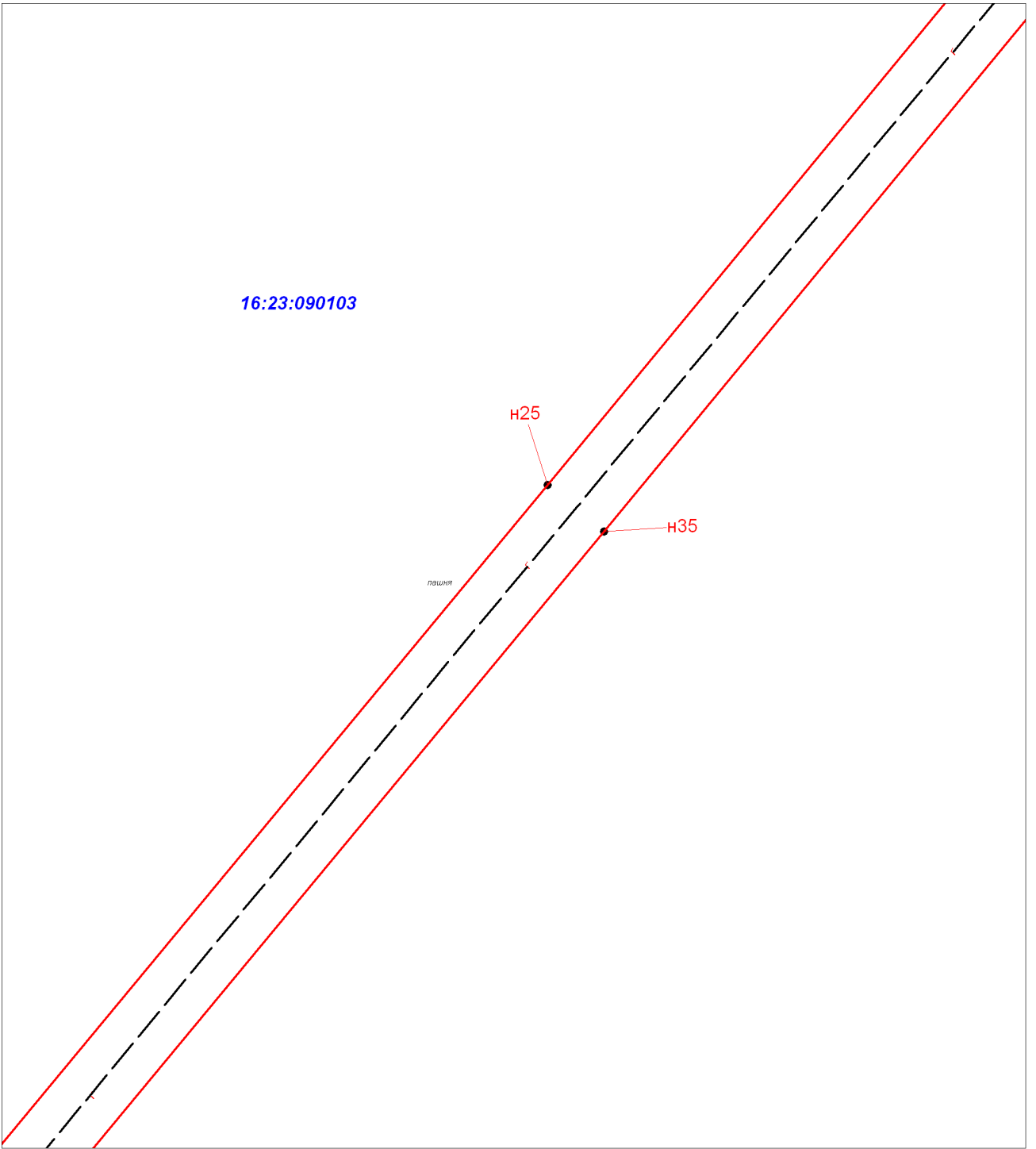


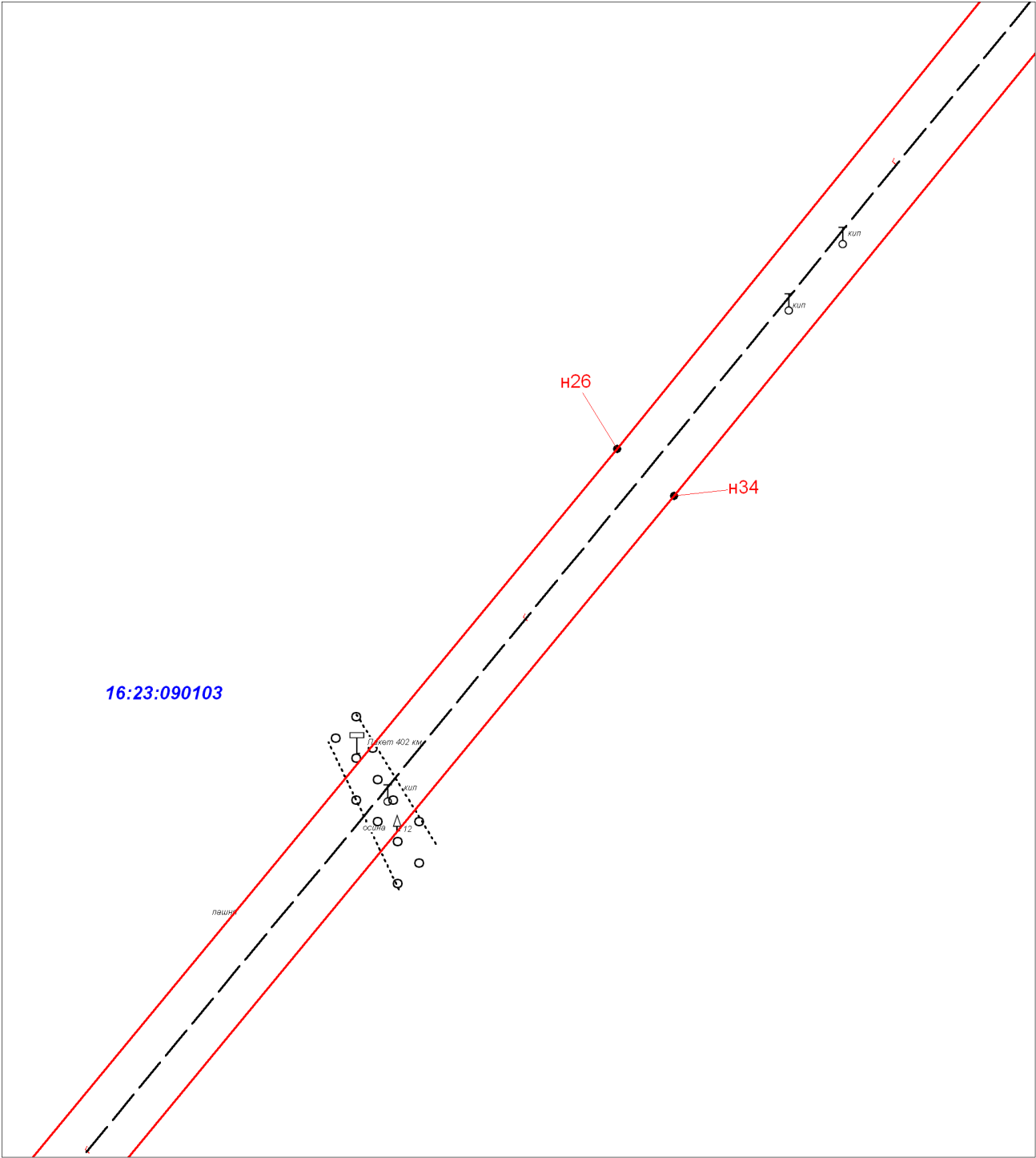
16:23:090103

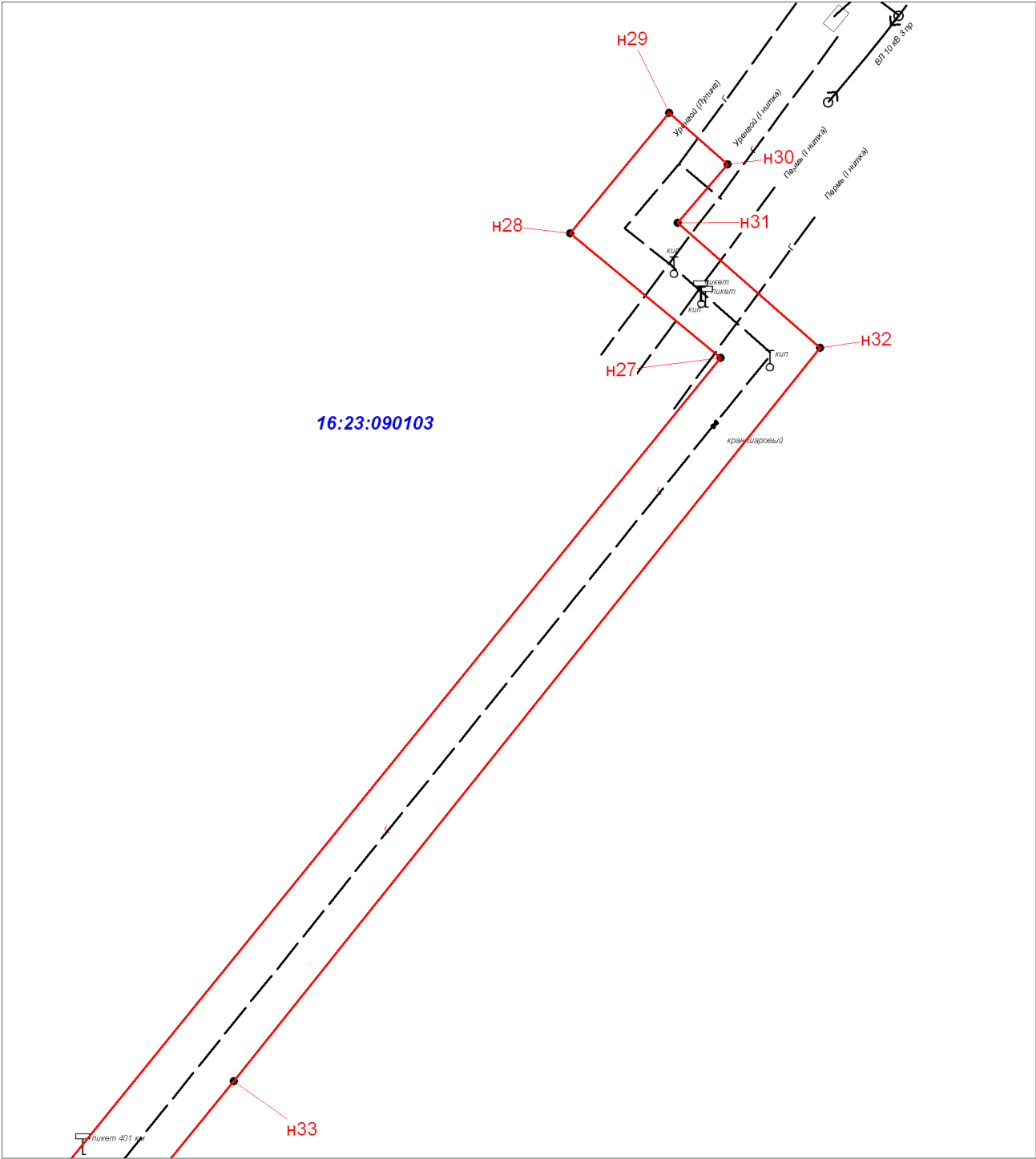
H25

H35

ПВУНН





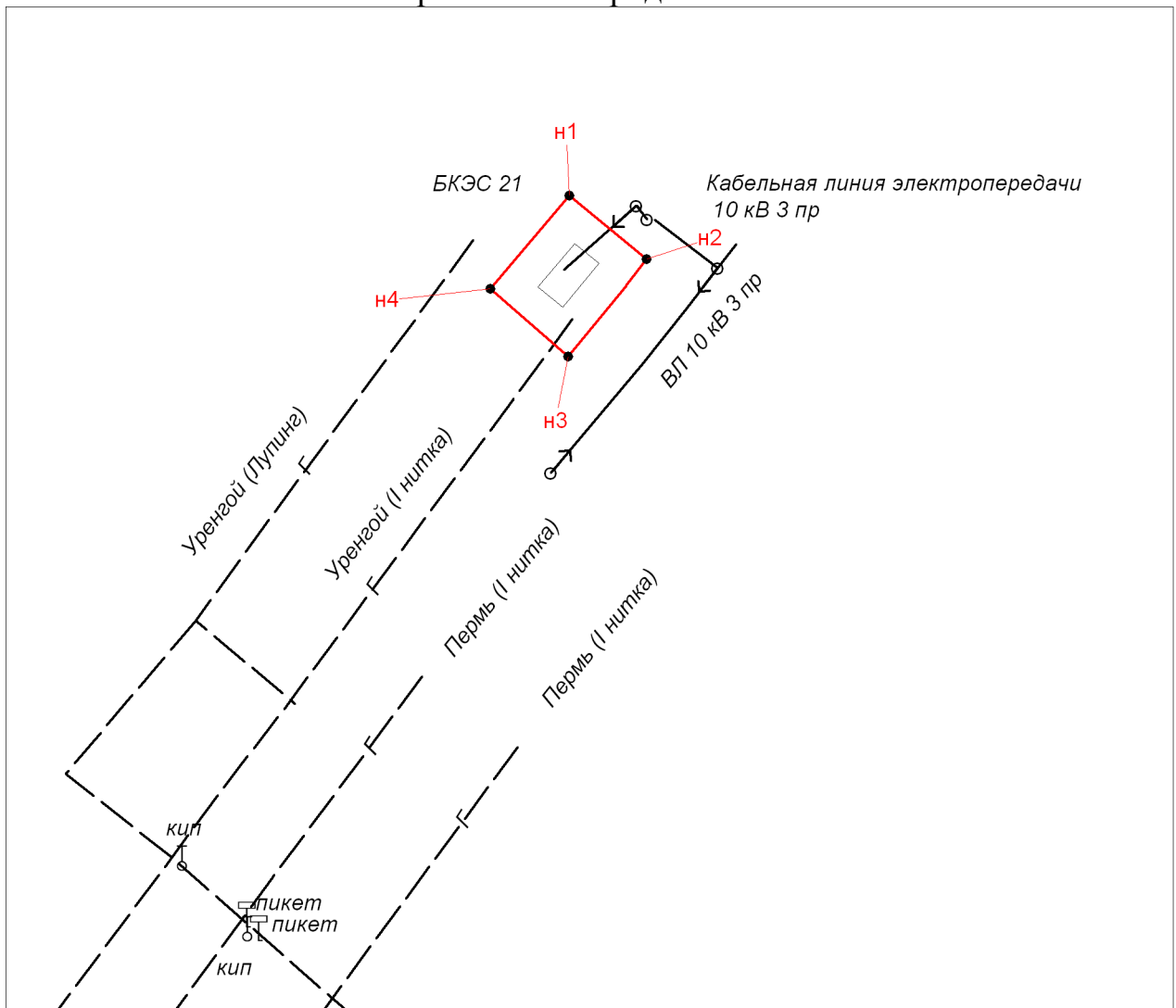


Обозначение характерных точек границ	Координаты в системе МСК-16	
	X	Y
н1	519692.67	2200612.96
н2	520255.42	2201150.9
н3	520394.75	2201547.93
н4	520736.04	2201656.43
н5	521238.98	2202962.28
н6	521208.35	2203096.11
н7	521386.83	2203351.73
н8	521977.4	2204889.94
н9	524360.56	2208682.88
н10	524341.56	2209472.7
н11	523633.56	2210315.88
н12	523440.23	2211964.57
н13	524506.23	2214105.19
н14	524724.17	2214917.95
н15	524978.24	2215040.26
н16	525308.1	2215701.12
н17	525616.78	2216330.11
н18	525832.22	2216780.83
н19	526194.68	2217519.56
н20	526797.72	2218710.99
н21	527224.66	2219399.99
н22	528116.12	2220789.42
н23	528223.9	2220948.79
н24	528349.42	2221093.32
н25	529262.8	2221849.81
н26	530034.13	2222486.07
н27	531111.97	2223360.3
н28	531196.28	2223258.55
н29	531277.79	2223325.41
н30	531243.21	2223365.18
н31	531203.34	2223331.02
н32	531118.93	2223427.79
н33	530622.22	2223030.75
н34	530002.47	2222524.79
н35	529230.92	2221888.33
н36	528315.89	2221130.49
н37	528185.06	2220980.35
н38	528005.13	2220715.8
н39	527182.29	2219426.36
н40	526765.43	2218753.35
н41	526753.69	2218734.77
н42	526149.83	2217541.78
н43	525787.37	2216802.84
н44	525571.41	2216351.29
н45	525263.35	2215723.45

н46	524941.07	2215077.64
н47	524681.29	2214952.73
н48	524459.62	2214123.46
н49	523388.32	2211972.46
н50	523585.39	2210294.91
н51	524292.25	2209453.91
н52	524311.04	2208695.65
н53	521931.72	2204910.5
н54	521344.05	2203377.8
н55	521154.46	2203107.53
н56	521186.23	2202965.81
н57	520698.04	2201697.13
н58	520356.34	2201589.88
н59	520211.81	2201180.38
н60	519671.18	2200661.76
н1	519692.67	2200612.96

Приложение №2
к Постановлению Исполнительного
комитета Кукморского муниципального района
от «27» декабря 2018г. № 734

Описание местоположения границ зоны с особыми условиями использования
территории
«Охранная зона по объекту «Блочное-комплексное устройство БКЭС 21 лупинга
МГ Уренгой-Ужгород на 2049 км»



Масштаб 1:2000

Используемые условные знаки и обозначения:

- - граница охранной зоны
- **н1** - обозначение и номер поворотной точки границ охранной зоны
- - - - БКЭС
- - граница кадастрового квартала

Обозначение характерных точек границ	Координаты в системе МСК-16	
	X	Y
н1	531337.98	2223416.17
н2	531364.58	2223438.67
н3	531346.48	2223460.65
н4	531318.76	2223438.22
н1	531337.98	2223416.17