



ПРИКАЗ

28.11.2018

БОЕРЫК

№

83

г. Казань

Татарстан Республикасы Мамадыш муниципаль районы территориясендә урнашкан федераль әһәмияткә ия мәдәни мирас объектлары территорияләре чикләрен раслау турында

“Россия Федерациясе халыкларының мәдәни мирас объектлары (тарихи һәм мәдәни ядкәрләре) турында”гы 2002 елның 25 июнендә кабул ителгән 73-ФЗ номерлы законына, “Татарстан Республикасында мәдәни мирас объектлары турында”гы 2005 елның 1 апрелендә кабул ителгән 60-ЗРТ номерлы Татарстан Республикасы Законы нигезендә, махсус жайга салына торган шәһәр төзелеше эшчәнлегә объектлары буларак, федераль әһәмияткә ия мәдәни мирас объектларын һәм аларның территорияләрен саклауны һәм дәүләт тарафыннан саклап тотуны тәэмин итү максатларында, боерам:

1. Бу боерыкның 1нче кушымтасы нигезендә, Татарстан Республикасы Мамадыш муниципаль районы территориясендә урнашкан федераль әһәмияткә ия мәдәни мирас объектлары территорияләре чикләрен расларга.

2. Бу боерыкның 2нче кушымтасы нигезендә, Татарстан Республикасы Мамадыш муниципаль районы территориясендә урнашкан федераль әһәмияткә ия мәдәни мирас объектлары территорияләреннән файдалану режимын расларга.

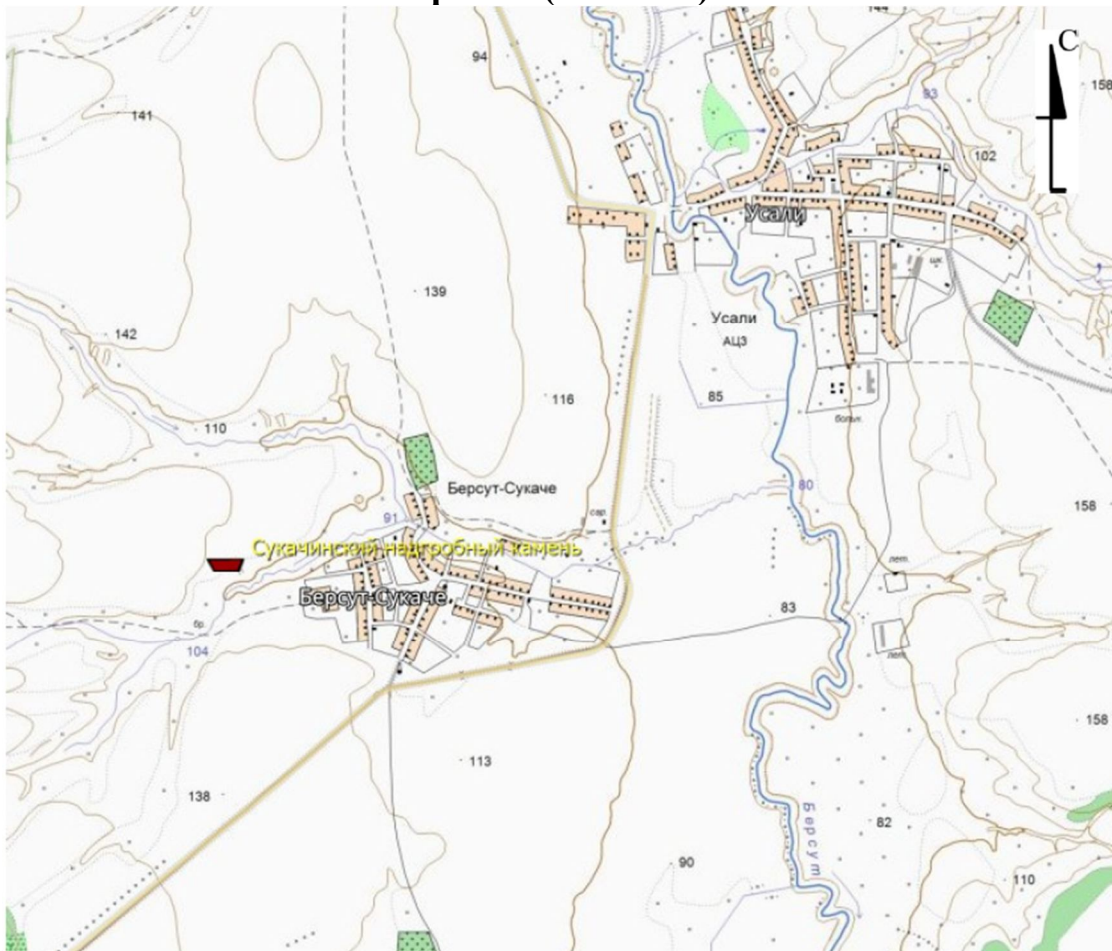
3. Боерыкның үтәлешен тикшереп торуны үз өстемә алам.

Рәис

И.Н.Гуцин

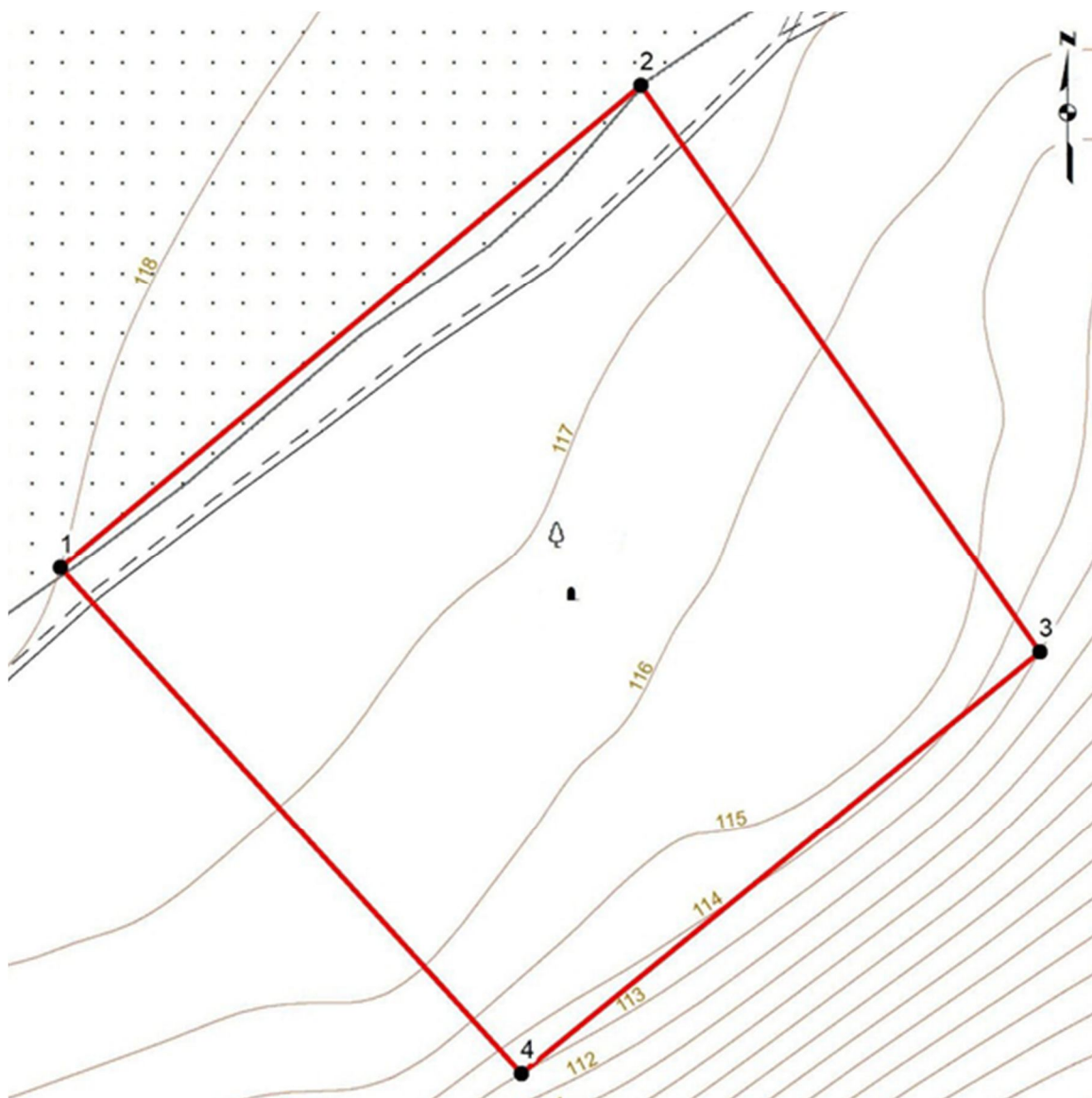
Татарстан Республикасы Мамадыш муниципаль районы территориясендә
урнашкан федераль әһәмияткә ия мәдәни мирас объектлары территорияләренен
ЧИКЛӘРЕ

1. Татар АССР, Балык Бистәсе районы адресы буенча (хәзерге адресы: Татарстан Республикасы, Мамадыш муниципаль районы, Бөрсет-Сукачы авылы үзәгеннән көнбатышка 750 м) урнашкан “Сукачы каберлеге” федераль әһәмияткә ия мәдәни мирас объекты территориясе чикләре картасы (схемасы) ⁽¹⁾



Мәдәни мирас объектынның урнашкан урыны

⁽¹⁾ Мәдәни мирас объектынның урнашкан урыны аны дәүләт сагына куя турындагы дәүләт хакимияте органы акты нигезендә күрсәтелгән (Татар АССР Министрлар Советының 1959 елның 30 октябрәндәге 591нче карары)



Шартлы билгеләр:

Мәдәни мирас объекты территориясенең

Татар АССР, Балык Бистәсе районы адресы буенча (Татарстан Республикасы, Мамадыш муниципаль районы, Бәрсет-Сукачы авылы үзәгеннән көнбатышка 750 м) урнашкан “Сукачы каберлеге” федераль әһәмияткә ия мәдәни мирас объекты территориясе чикләре **картасы (схемасы)**

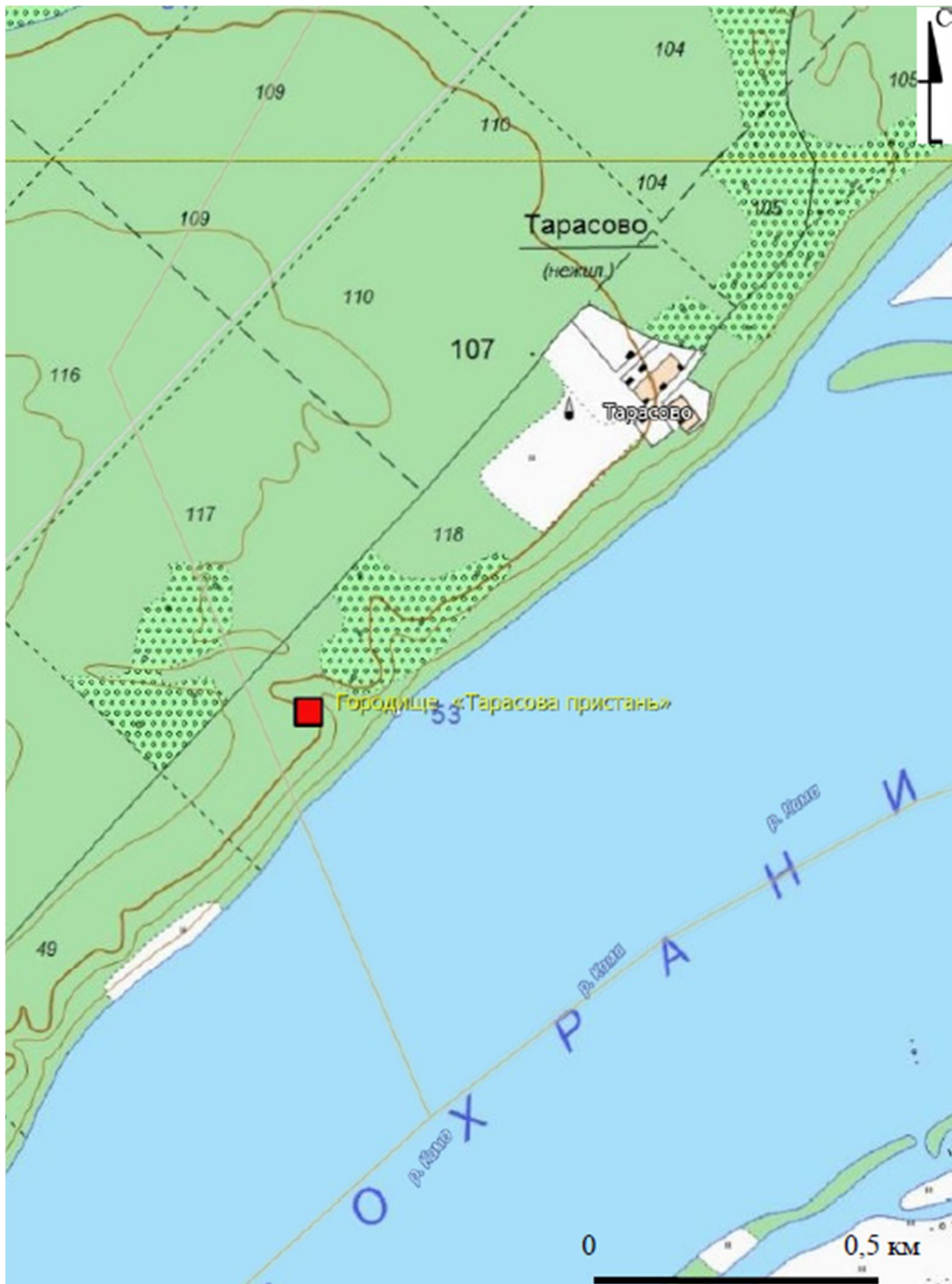
Археологик мирас объекты территориясенең чикләренең 1 ноктасы $55,683146^{\circ}$ т.к., $50,818971^{\circ}$ к.о. географик координаталарына ия (WGS84 координаталар системасында). Археологик мирас объекты территориясенең чикләре түбәндәгечә үтә: 1 ноктасыннан төньяк-көнчыгышка 2 ноктасына кадәр 53 метр; 2 ноктасыннан көньяк-көнчыгышка 3 ноктасына кадәр 48 метр; 3

ноктасыннан көнъяк-көнбатышка 4 ноктасына кадәр 49 метр; 4 ноктасыннан төньяк-көнбатышка 48 метр.

Татар АССР, Балык Бистәсе районы адресы буенча (Татарстан Республикасы, Мамадыш муниципаль районы, Бәрсет-Сукачы авылы үзәгеннән көнбатышка 750 м) урнашкан “Сукачы каберлеге” федераль әһәмияткә ия мәдәни мирас объекты территориясе чикләренең **борылыш нокталары таблицасы**

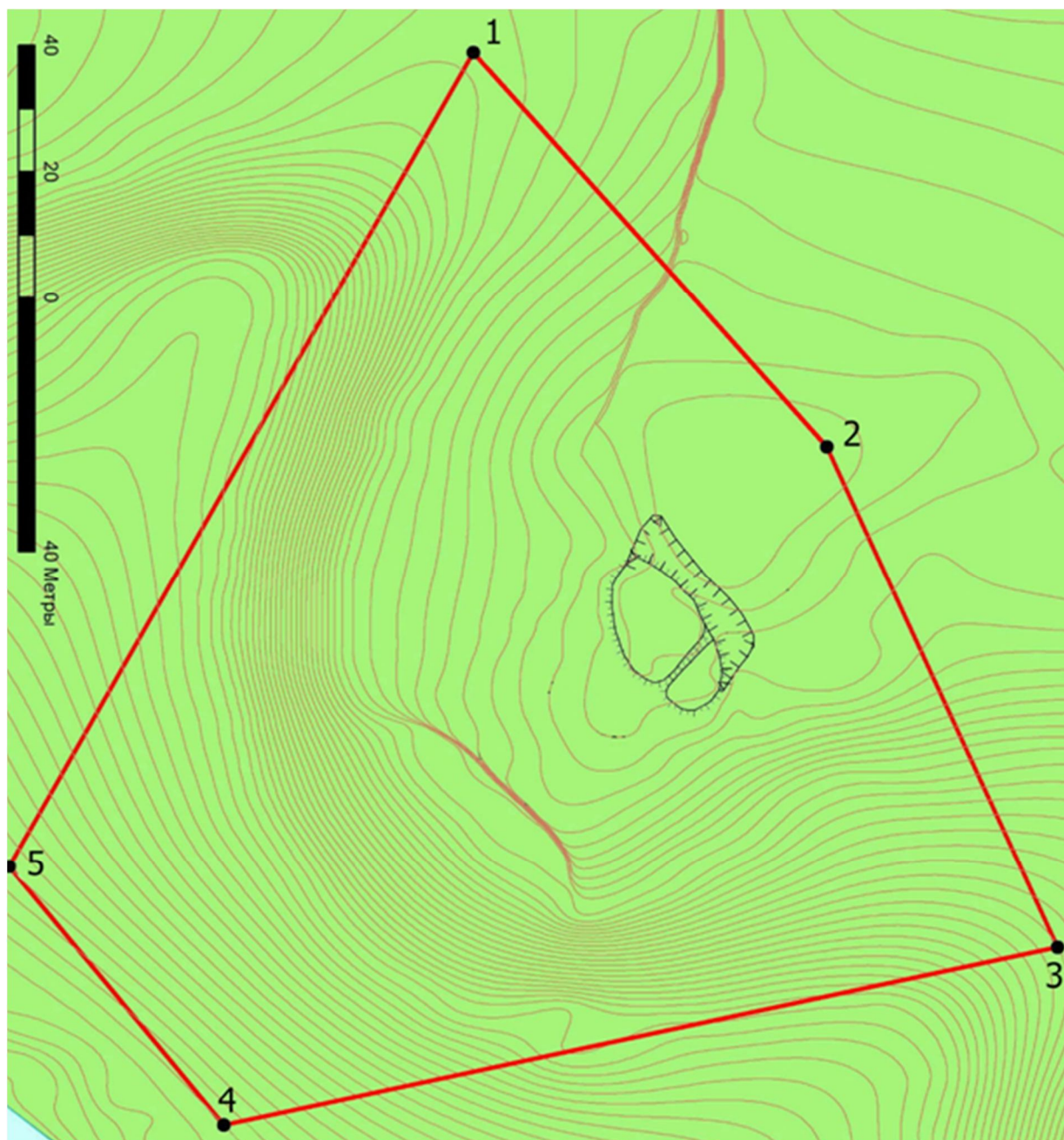
Нокт а №	Жирле координаталар системасында нокталарның координаты (МСК-1)		1984 елгы Бөтендөнья координаталар геодезик системасында нокталарның координаталары (WGS-84)	
	X	Y	Киңлек, В	Озынлык, L
1	464624.18	2223708.26	55.68314601	50.8189706
2	464657.53	2223749.49	55.6834522	50.81961732
3	464617.19	2223776.91	55.68309404	50.82006421
4	464588.1	2223740.09	55.68282689	50.81948701

2. Татар АССР, Балык Бистәсе районы адресы буенча (хәзерге адресы: Татарстан Республикасы, Мамадыш муниципаль районы, Тарасово торак пункттынан көньяк-көнбатышка 0,6 км) урнашкан “Тарасов пристане” шәһәрчеге” федераль әһәмияткә ия мәдәни мирас объекты территориясе чикләренәң картасы (схемасы) ⁽¹⁾



Мәдәни мирас объектынның урнашкан урыны

⁽¹⁾ Мәдәни мирас объектынның урнашкан урыны аны дәүләт сагына кую турындагы дәүләт хакимияте органы акты нигезендә күрсәтелгән (Татар АССР Министрлар Советының 1959 елның 30 октябрәндәге 591нче карары)



Шартлы билгеләр:

 Мәдәни мирас объекты территориясенең чикләре

Татар АССР, Балык Бистәсе районы адресы буенча (Татарстан Республикасы, Мамадыш муниципаль районы, Тарасово торак пунктыннан көньяк-көнбатышка 0,6 км) урнашкан “Тарасов пристане” шәһәрчеге” федераль әһәмияткә ия мәдәни мирас объекты территориясе чикләренең **картографик тасвирламасы**

Археологик мирас объекты территориясе чикләренең 1 ноктасы $55,492421^{\circ}$ т.к., $50,811205^{\circ}$ к.о. географик координаталарына ия (WGS84)

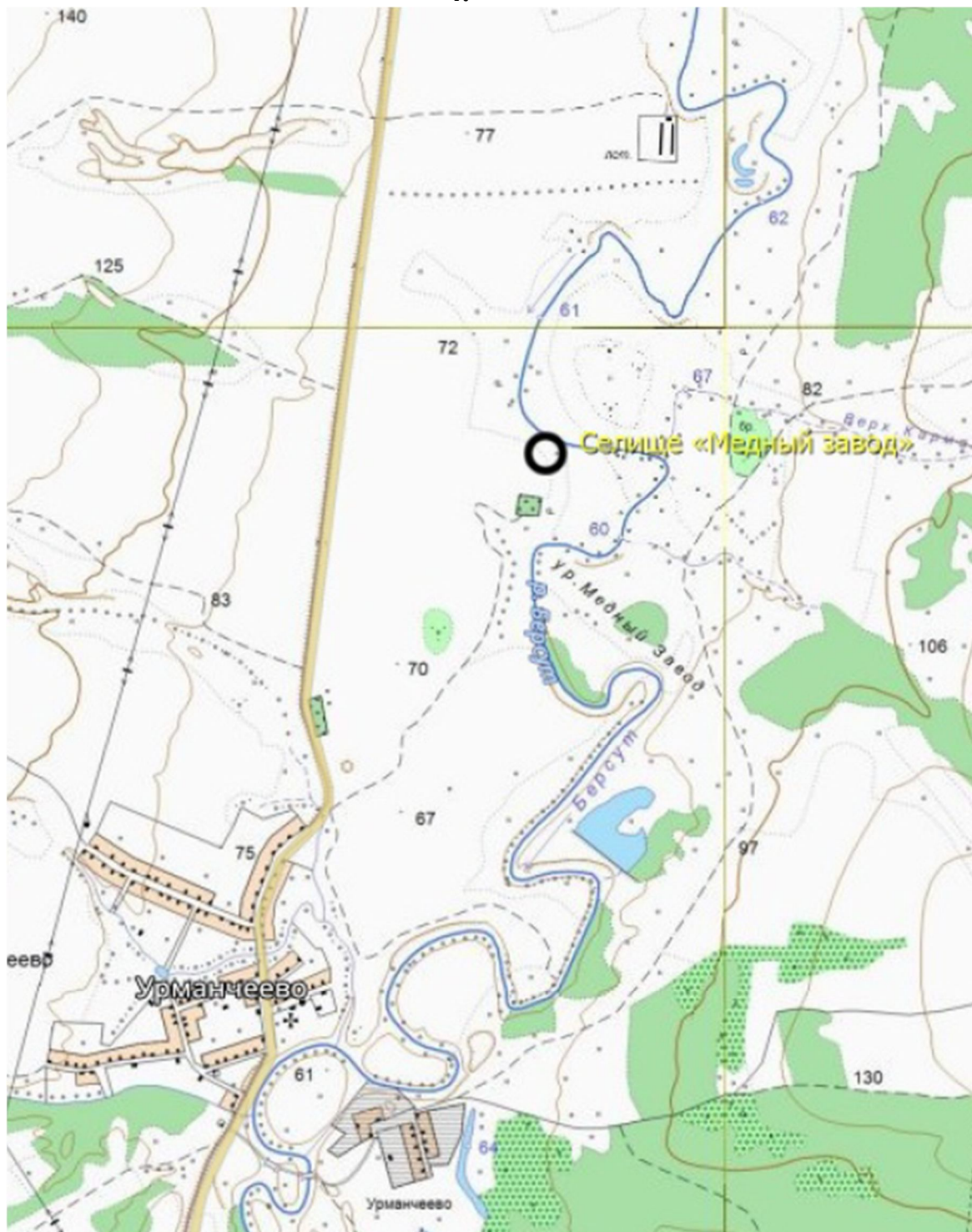
координаталар системасында). Археологик мирас объекты территориясе чикләре түбәндәгечә үтә: 1 ноктасыннан төньяк-көнчыгышка 2 ноктасына кадәр 33 м; 2 ноктасыннан көнчыгыш-төньяк-көнчыгышка 3 ноктасына кадәр 41 м; 3 ноктасыннан көньяк-көнчыгышка 4 ноктасына кадәр 62 м; 4 ноктасыннан көньяк-көнбатышка 5 ноктасына кадәр 51 м; 5 ноктасыннан төньяк-көнбатышка 1 ноктасына кадәр 64 м.

Татар АССР, Балык Бистәсе районы адресы буенча (Татарстан Республикасы, Мамадыш муниципаль районы, Тарасово торак пункттыннан көньяк-көнбатышка 0,6 км) урнашкан “Тарасов пристане” шәһәрчеге” федераль әһәмияткә ия мәдәни мирас объекты территориясе чикләренә **борылыш нокталары таблицасы**

Нокт а №	Жирле координаталар системасында нокталарның координаты (МСК-1)		1984 елгы Бөтендөнья координаталар геодезик системасында нокталарның координаталары (WGS-84)	
	X	Y	Киңлек, В	Озынлык, L
1	443400.31	2222846.14	55.49242137	50.81120461
2	443429.98	2222862.72	55.49268958	50.81145888
3	443443.32	2222901.46	55.49281639	50.81206765
4	443389.88	2222932.89	55.49234126	50.81257983
5	443356.6	2222893.67	55.49203565	50.81196859

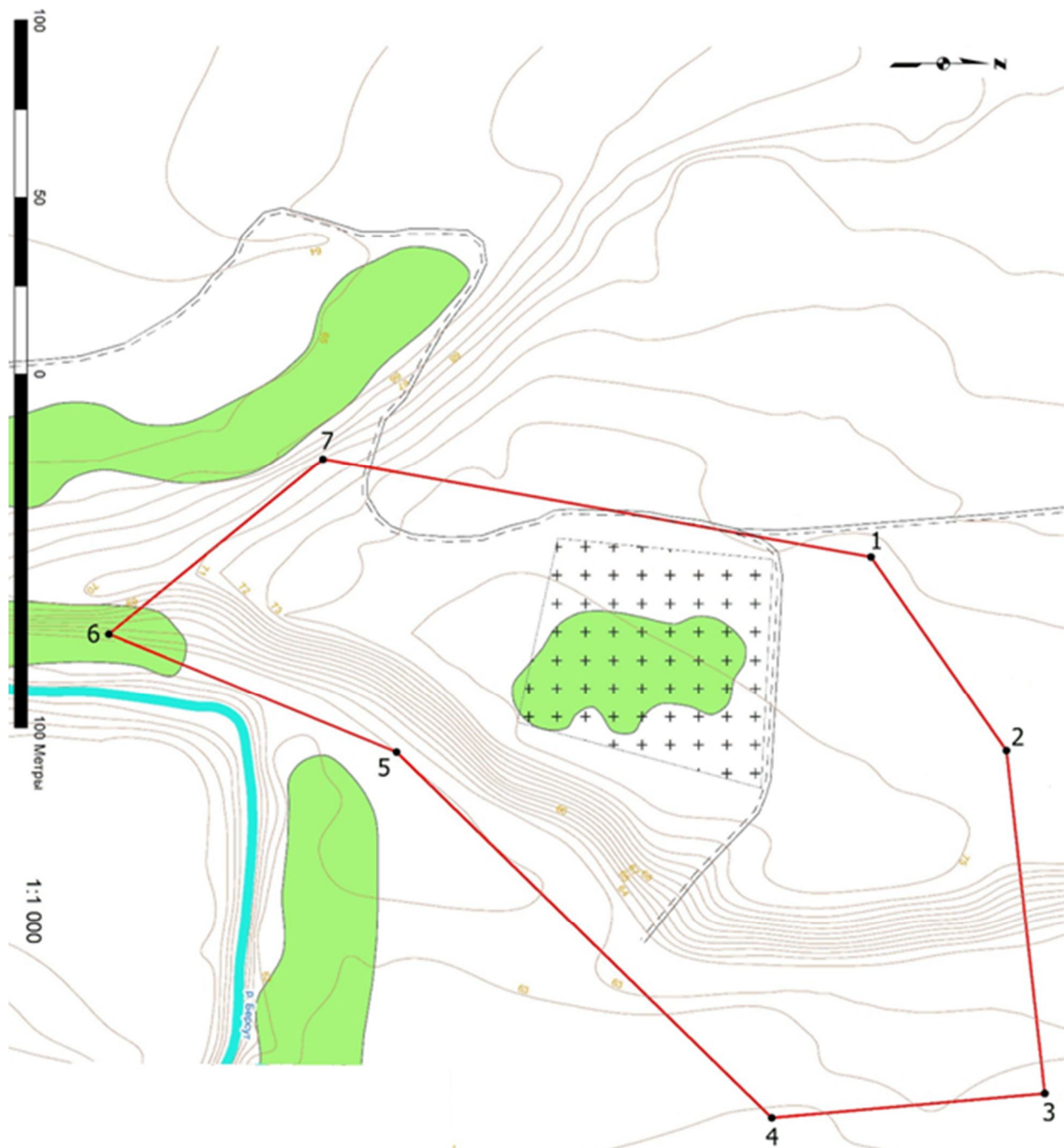
3. Татар АССР, Балык Бистәсе районы адресы буенча (хәзерге адресы: Татарстан Республикасы, Мамадыш муниципаль районы, Урманчы авылыннан төньяк-төньяк-көнчыгышка 1,4 км) урнашкан “Бакыр заводы” авылы” федераль әһәмияткә ия мәдәни мирас объекты территориясе чикләренә **картасы (схемасы)** ⁽¹⁾

4.



Мәдәни мирас объектының урнашкан урыны

(1) (1) Мәдәни мирас объектының урнашкан урыны аны дәүләт сагына кую турындагы дәүләт хакимияте органы акты нигезендә күрсәтелгән (Татар АССР Министрлар Советының 1959 елның 30 октябрәндәге 591нче карары)



Шартлы билгеләр:

Мәдәни мирас объекты территориясенең чикләре

Татар АССР, Балык Бистәсе районы адресы буенча (хәзерге адресы: Татарстан Республикасы, Мамадыш муниципаль районы, Урманчы авылыннан төньяк-төньяк-көнчыгышка 1,4 км) урнашкан “Бакыр заводы” авылы” федераль әһәмияткә ия мәдәни мирас объекты территориясе чикләренең картогафик тасвирламасы

Археологик мирас объекты территориясе чикләренең 1 ноктасы 55,579829° т.к., 50,86464° к.о. (WGS84 координаталар системасында) географик координаталарга ия. Археологик мирас объекты территориясенң чикләре түбәндәгечә үтә: 1 ноктасыннан төньяк-көнчыгышка 2 ноктасына кадәр 69 м; 2 ноктасыннан көнчыгышка 3 ноктасына кадәр 97 м; 3 ноктасыннан көньякка 4 ноктасына кадәр 77 м; 4 ноктасыннан көньяк-көнбатышка 5 ноктасына кадәр 148 м; 5 ноктасыннан көньяк-көнбатышка 6 ноктасына кадәр 87 м; 6 ноктасыннан төньяк-көнбатышка 7 ноктасына кадәр 78 м; 7 ноктасыннан төньяк-төньяк-көнбатышка 1 ноктасына кадәр 157 м.

Татар АССР, Балык Бистәсе районы адресы буенча (хәзерге адресы: Татарстан Республикасы, Мамадыш муниципаль районы, Урманчы авылыннан төньяк-төньяк-көнчыгышка 1,4 км) урнашкан “Бакыр заводы” авылы” федераль әһәмияткә ия мәдәни мирас объекты территориясе чикләренең **борылыш нокталары таблицасы**

Нокт а №	Жирле координаталар системасында нокталарның координаты (МСК-1)		1984 елгы Бөтендөнья координаталар геодезик системасында нокталарның координаталары (WGS-84)	
	X	Y	Киңлек, В	Озынлык, L
1	453072,92	2226387,04	55,57982943	50,86464014
2	453110,41	2226442,43	55,58017435	50,86550802
3	453119,8	2226539,41	55,58027283	50,86704344
4	453042,53	2226545,18	55,57958	50,86715503
5	452938,06	2226440,29	55,57862558	50,86551962
6	452857,24	2226405,56	55,5778949	50,86499086
7	452918,42	2226357,01	55,57843703	50,86420515

Татарстан Республикасы Мамадыш муниципаль районы территориясендә
урнашкан федераль әһәмияткә ия мәдәни мирас объекты территориясеннән
файдалану режимы

Татарстан Республикасы Мамадыш муниципаль районы территориясендә
урнашкан федераль әһәмияткә ия мәдәни мирас объекты территориясә
чикләрендә түбәндәгеләр **рөхсәт ителә**:

һәйкәлне өйрәнү буенча эшләр башкару, шул исәптән федераль мәдәни
мирас объектларын саклау органы тарафыннан бирелгән рөхсәт (ачык бит)
нигезендә, археологик предметларны эзләү һәм алу максатыннан;

һәйкәлне музеефикацияләштерү буенча чаралар үткәрү;

гамәлдәге закон нигезендә һәйкәлгә кешеләр йөрүне оештыру;

мемориаль һәм белешмә билгеләр урнаштыру;

үлән чабу, территорияне кипкән үләннән, үзләре тишелеп чыккан агач
һәм куакларны чистарту.

Татарстан Республикасы Мамадыш муниципаль районы территориясендә
урнашкан федераль әһәмияткә ия мәдәни мирас объекты территориясә
чикләрендә түбәндәгеләр **тыела**:

мәдәни мирас объектларын саклау өлкәсендә вәкаләтле башкарма дәүләт
хакимияте органының язма рөхсәтеннән башка археологик һәйкәле
территориясендә туфрак катламын бозу белән бәйлә жир казу, төзелеш,
мелиорация, урман утырту, хужалык һәм башка эшләрне проектлау һәм
башкару;

туфрак катламының астагы комлы һәм балчыклы грунтлары катлары
бозылуга китерүче жир казу, терлекләр өчен жәйләүләр ясау һәм башка авыл
хужалыгы эшчәнлеген башкару;

ял урыннары оештыру, учак ягу;

автотранспрт хәрәкәте һәм туктап торуы;

мәдәни мирас объектына динамик йөкләнеш тудыручы
технологияләрдән файдалану;

мәдәни мирас объекты территориясен төрле көнкүреш калдыклары
белән чүпләү;

агачларның кыйммәтле токымнарын кисү, санитар кисү искәрмә
булып тора.