



ПОСТАНОВЛЕНИЕ

2018 ел, 13 сентябрь

г.Казань

КАРАР

№ 778

Татарстан Республикасы дәүләт их-
тыяжлары өчен жир кишәрлекләрен
алу турында

«Кама Тамагы торак пункты районында 1 нче флот базасы. Төзелеш» төбәк эһәмиятендәге объектын төзү максатларында, Россия Федерациясе Жир кодексының VII¹ бүлегә, 49 статьясы, Россия Федерациясе Гражданнар кодексының 279 һәм 281 статьялары, Татарстан Республикасы Жир кодексының 3 статьясы нигезендә, Татарстан Республикасы Министрлар Кабинеты КАРАР БИРӘ:

1. Татарстан Республикасының Жир һәм мөлкәт мөнәсәбәтләре министрлыгы, «Транснефть – Прикамье» акционерлар жәмгыятенен, «Кама Тамагы торак пункты районында 1 нче флот базасы. Төзелеш» төбәк эһәмиятендәге объектын «Транснефть – Прикамье» акционерлар жәмгыяте акчасы исәбеннән төзү максатларында, Татарстан Республикасы дәүләт ихтыяжлары өчен түбәндәгеләрне алу турындагы тәкъдимен кабул итәргә:

Татарстан Республикасы, Кама Тамагы муниципаль районы, Кирельский авыл жирлегә адресы буенча урнашкан, И.С.Мотыйков милкендә булган һәм 2,7954 гектар гомуми мәйданлы, 16:22:150501:84 кадастр санлы авыл хужалыгы билгеләнешендәге жир кишәрлегеннән барлыкка килә торган 0,0299 гектар мәйданлы жир кишәрлеген;

Татарстан Республикасы, Кама Тамагы муниципаль районы, Кирельский авыл жирлегә адресы буенча урнашкан, И.С.Мотыйков милкендә булган һәм 1,2690 гектар гомуми мәйданлы, 16:22:150501:85 кадастр санлы авыл хужалыгы билгеләнешендәге жир кишәрлегеннән барлыкка килә торган 0,2611 гектар мәйданлы жир кишәрлеген;

Татарстан Республикасы, Кама Тамагы муниципаль районы, Кирельский авыл жирлегә адресы буенча урнашкан, И.Д.Бикташев милкендә булган һәм 1,7394 гектар гомуми мәйданлы, 16:22:150501:89 кадастр санлы авыл хужалыгы

билгеләнешендәге жир кишәрлегеннән барлыкка килә торган 0,2742 гектар майданлы жир кишәрлеген;

Татарстан Республикасы, Кама Тамагы муниципаль районы, Кирельский авыл жирлеге адресы буенча урнашкан, И.Д.Бикташев милкендә булган һәм 1,9945 гектар гомуми майданлы, 16:22:150501:90 кадастр санлы авыл хужалыгы билгеләнешендәге жир кишәрлегеннән барлыкка килә торган 0,2702 гектар майданлы жир кишәрлеген;

Татарстан Республикасы, Кама Тамагы муниципаль районы, Кирельский авыл жирлеге адресы буенча урнашкан, И.Д.Бикташев милкендә булган һәм 1,1974 гектар гомуми майданлы, 16:22:150501:91 кадастр санлы авыл хужалыгы билгеләнешендәге жир кишәрлегеннән барлыкка килә торган 0,8091 гектар майданлы жир кишәрлеген;

Татарстан Республикасы, Кама Тамагы муниципаль районы, Кирельский авыл жирлеге адресы буенча урнашкан, И.С.Мотыйков милкендә булган һәм 0,1545 гектар гомуми майданлы, 16:22:150501:97 кадастр санлы авыл хужалыгы билгеләнешендәге жир кишәрлегеннән барлыкка килә торган 0,0485 гектар майданлы жир кишәрлеген;

Татарстан Республикасы, Кама Тамагы муниципаль районы, Кирельский авыл жирлеге адресы буенча урнашкан, И.С.Мотыйков милкендә булган һәм 2,9773 гектар гомуми майданлы, 16:22:150501:98 кадастр санлы авыл хужалыгы билгеләнешендәге жир кишәрлегеннән барлыкка килә торган 2,7128 гектар майданлы жир кишәрлеген.

2. Бу карарның 1 нче пунктында күрсәтелгән жир кишәрлекләренә урнашу схемаларын (карарга теркәлеләр) расларга.

3. Татарстан Республикасының Жир һәм мөлкәт мөнәсәбәтләре министрлыгына түбәндәгеләрне законнар белән билгеләнгән тәртиптә тәэмин итәргә:

10 көн эчендә:

бу карарны «Интернет» мәгълүмат-телекоммуникация челтәрендәге үз сайтында урнаштыруны;

бу карарны Татарстан Республикасы Кама Тамагы муниципаль районының Кирельский авыл жирлеге уставы белән муниципаль хокукый актларны рәсми бастырып чыгару (халыкка житкерү) өчен билгеләнгән тәртиптә бастырып чыгаруны;

бу карарның күчермәләрен И.С.Мотыйковка, И.Д.Бикташевка, «Транснефть – Прикамье» акционерлар жәмгыятенә, Дәүләт теркәве, кадастр һәм картография федераль хезмәтенә Татарстан Республикасы буенча идарәсенә жиберүне;

бу карарның 1 нче пунктында күрсәтелгән алына торган жир кишәрлекләре өчен каплау күләмен билгеләгәннән соң 30 көн эчендә, «Транснефть – Прикамье» акционерлар жәмгыяте белән берлектә, Татарстан Республикасы дәүләт ихтыяжлары өчен булдырылган жир кишәрлекләрен алу турында килешүләр (алга таба – жир кишәрлекләрен алу турында килешү) эзерләүне һәм аларның милекчеләренә жиберүне.

4. «Транснефть – Прикамье» акционерлар жәмгыятенә түбәндәгеләрне тәкъдим итәргә:

алына торган жир кишәрлекләренә карата аларның бу карар белән расланган урнашу схемалары нигезендә кадастр эшләрен үткәрүне;

алына торган жир кишәрлекләре өчен каплау күләмен һәм мондый алу белән китерелә торган зыян күләмен билгеләүне;

Татарстан Республикасының Жир һәм мөлкәт мөнәсәбәтләре министрлыгы белән жир кишәрлекләрен алу турындагы килешүләргә бергәләп әзерләү буенча чаралар үткәрүне һәм аларны алына торган жир кишәрлекләре милекчеләренә кул куюга жиберүне;

жир кишәрлекләрен алу турында килешүләр төзүне;

алына торган жир кишәрлекләре өчен түләүне;

алына торган жир кишәрлекләренә «Транснефть – Прикамье» акционерлар җәмгыятең милек хокукын дәүләт теркәвенә алуны;

алына торган жир кишәрлекләре милекчеләре тарафыннан имзалары куелган жир кишәрлекләрен алу турындагы килешүләр закон белән билгеләнгән вакытта тапшырылмаган очракта, судка тиешле ишлар бирүне.

5. Бу карарның үтәлешен тикшерүдә тотуны Татарстан Республикасының Жир һәм мөлкәт мөнәсәбәтләре министрлыгына йөкләргә.

Татарстан Республикасы
Премьер-министры

А.В.Песошин





Татарстан Республикасы
Министрлар Кабинетының
2018 ел, 13 сентябрь, 778 нче
карары белән расланды

2,7954 гектар мәйданлы, 16:22:150501:84 кадастр саны
авыл хужалыгы билгеләнешендәге жир кишәрлегеннән барлыкка килә торган
0,0299 гектар мәйданлы жир кишәрлегенә
урнашу схемасы



Масштабы 1:5000

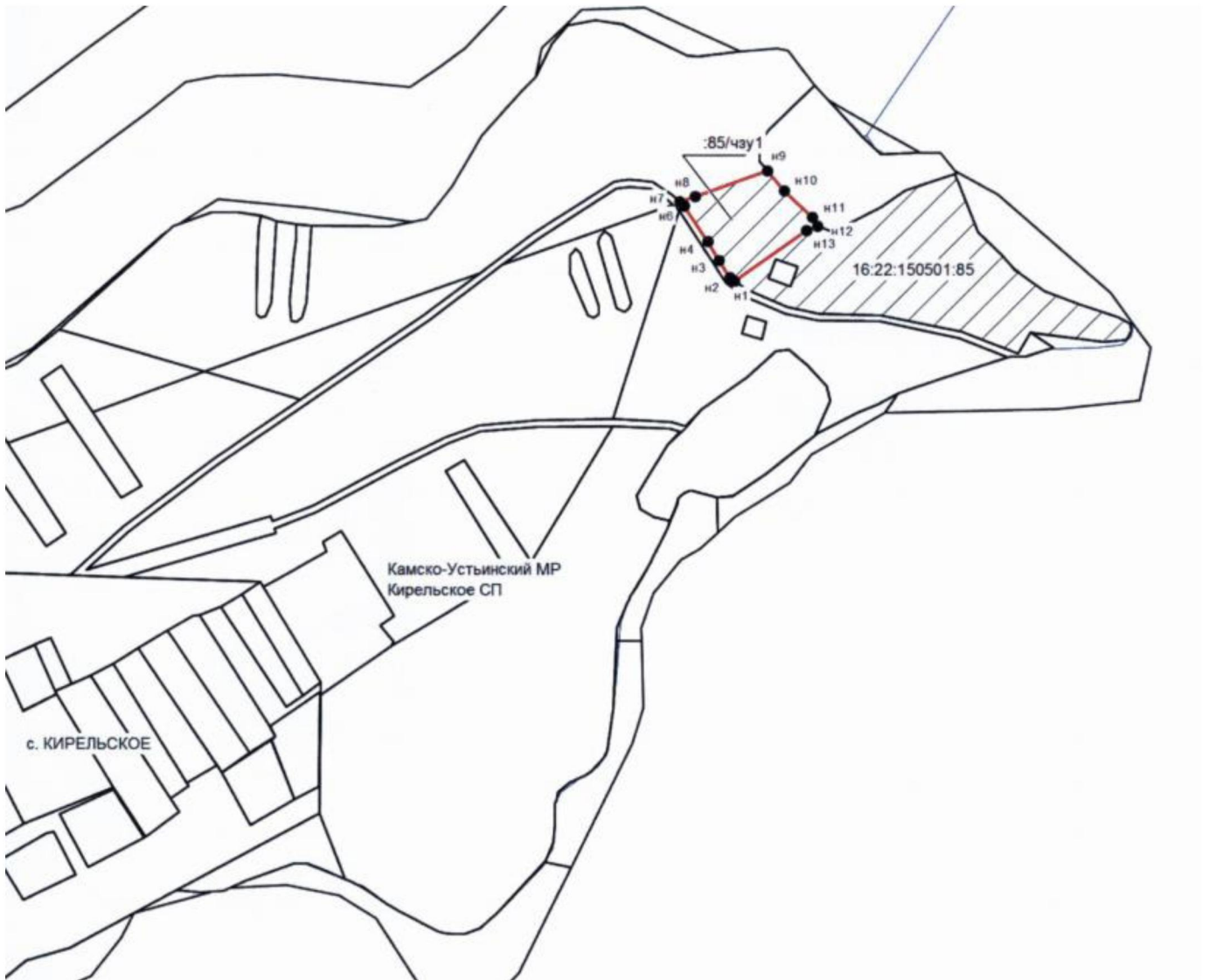
Шартлы билгеләмәләр:

-  – жир кишәрлегенә сорала торган жир кишәрлеге;
-  – кадастр кварталы чиге;
-  – кадастр участогы чиге;
- 16:22:150501:84 – төп жир кишәрлегенә кадастр саны;
- 16:22:150501 – кадастр кварталы саны;
-  – төп жир кишәрлеге чиге.

Жир кишәрлегенен кадастр саны – 16:22:150501:84		
Жир кишәрлегенен алына торган өлеше майданы – 299 кв.метр		
Координатлар системасы: МСК-16		
Чикләрнең характерлы нокталары билгесе	Координатлары, метр	
	X	Y
1	2	3
:84/чзу1		
н1	403714.76	1307901.47
н2	403709.10	1307906.30
н3	403694.26	1307864.76
н4	403712.97	1307888.05
н5	403720.26	1307897.13
н1	403714.76	1307901.47

Татарстан Республикасы
Министрлар Кабинетының
2018 ел, 13 сентябрь, 778 нче
карары белән расланды

1,2690 гектар майданлы, 16:22:150501:85 кадастр санлы
авыл хужалыгы билгеләнешендәге жир кишәрлегеннән барлыкка килә торган
0,2611 гектар майданлы жир кишәрлегенен
урнашу схемасы



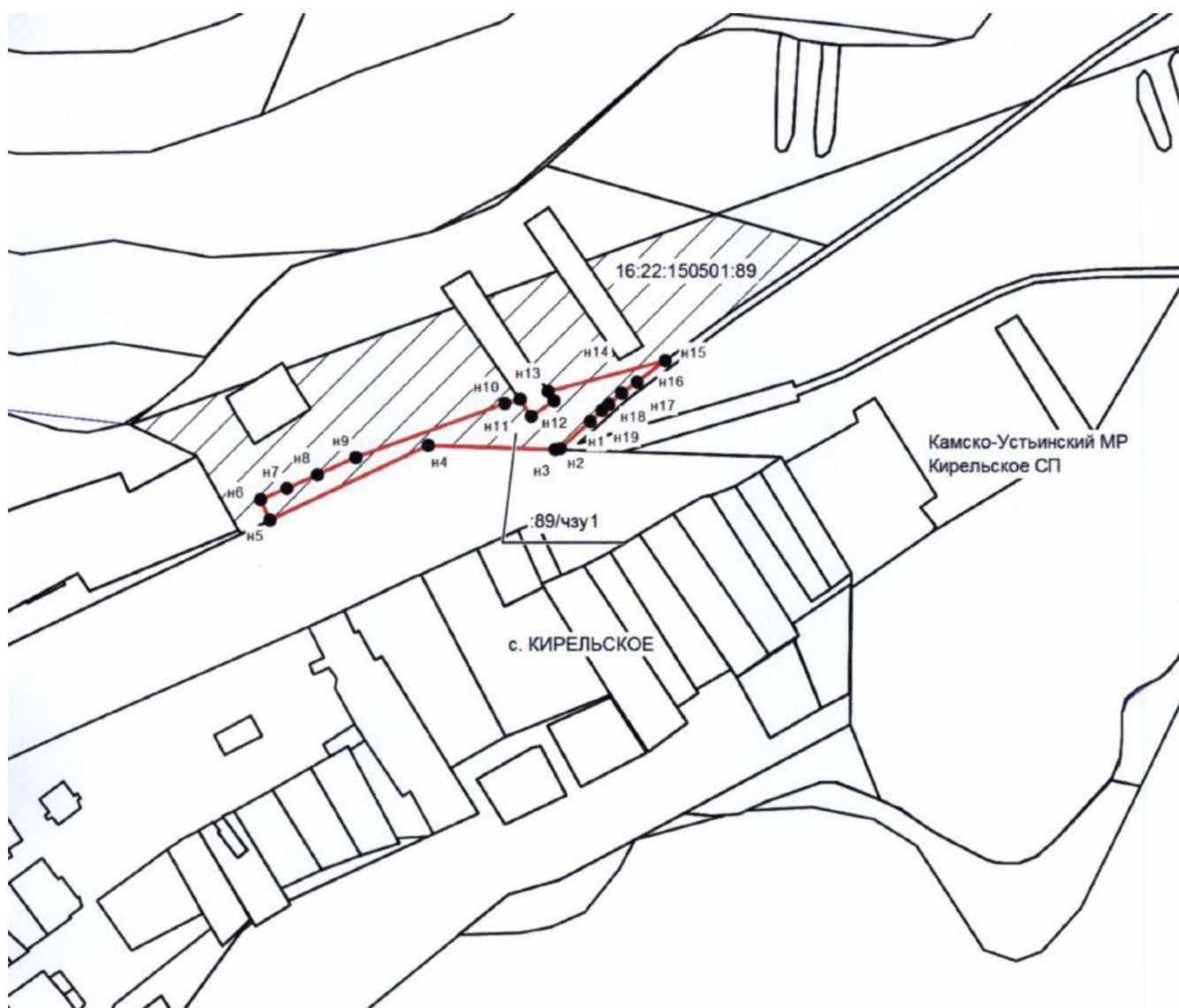
Масштабы 1:5000

Шартлы билгеләмәләр:

- – жир кишәрлегенен сорала торган жир кишәрлеге;
- – кадастр кварталы чиге;
- – кадастр участогы чиге;
- 16:22:150501:85 – төп жир кишәрлегенен кадастр саны;
- 16:22:150501 – кадастр кварталы саны;
- //// – төп жир кишәрлеге чиге.





Жир кишәрлегенің кадастр саны – 16:22:150501:85		
Жир кишәрлеге мәйданы – 2 611 кв.метр		
Координатлар системасы: МСК-16		
Чикләрнең характерлы нокталары билгесе	Координатлары, метр	
	X	Y
1	2	3
:85/чзу1		
н1	403645.72	1307887.27
н2	403647.51	1307884.72
н3	403657.59	1307878.41
н4	403668.26	1307871.72
н5	403688.76	1307858.47
н6	403689.00	1307858.21
н7	403691.11	1307855.94
н8	403694.26	1307864.76
н9	403709.10	1307906.30
н10	403697.76	1307915.97
н11	403682.51	1307931.97
н12	403677.26	1307934.97
н13	403674.76	1307928.66
н1	403645.72	1307887.27

1,7394 гектар майданлы, 16:22:150501:89 кадастр саны
авыл хужалыгы билгеләнешендәге жир кишәрлегеннән барлыкка килә торган
0,2742 гектар майданлы жир кишәрлегенә
урнашу схемасы



Масштабы 1:5000

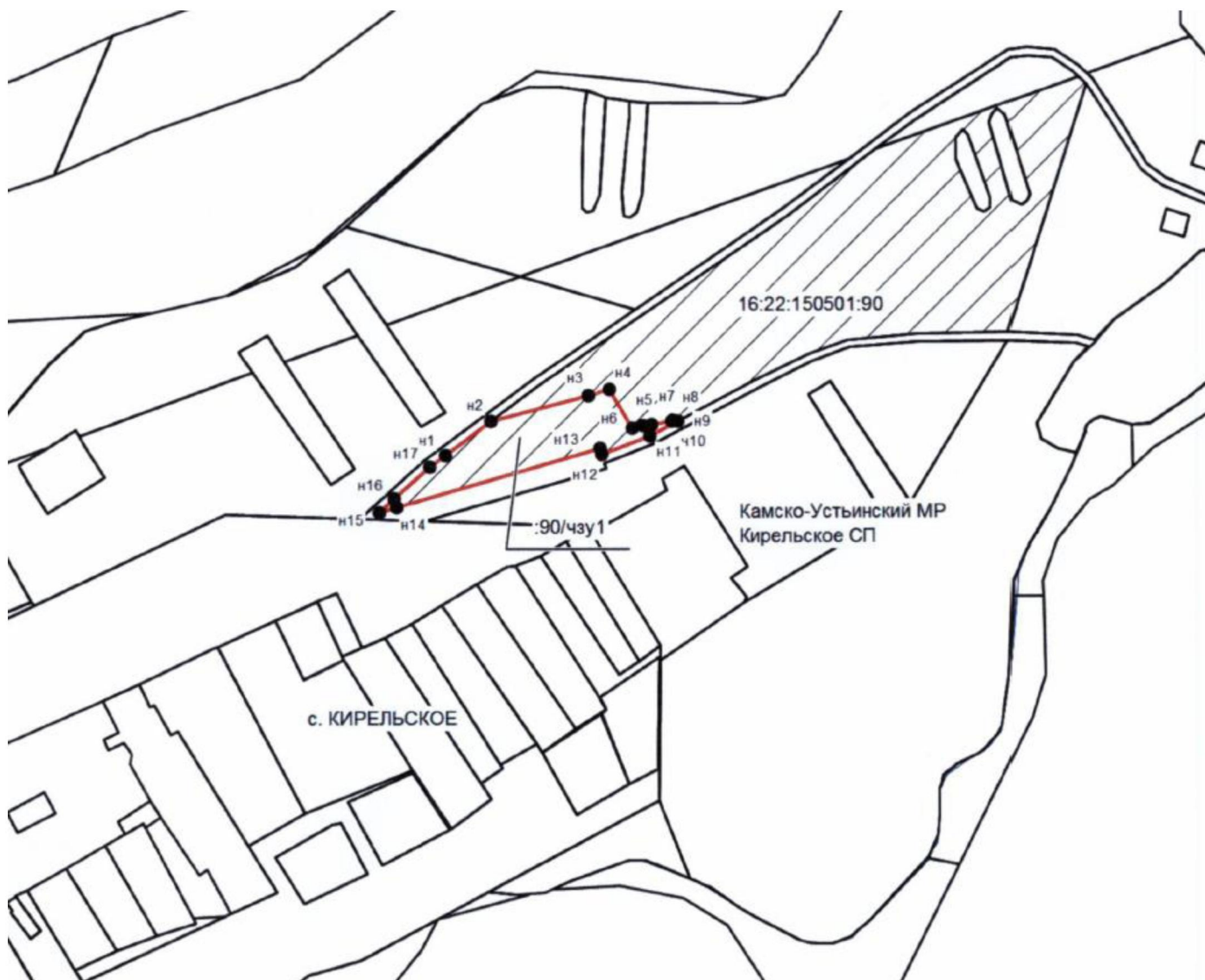
Шартлы билгеләмәләр:

-  – жир кишәрлегенә сорала торган жир кишәрлеге;
-  – кадастр кварталы чиге;
-  – кадастр участогы чиге;
- 16:22:150501:89 – төп жир кишәрлегенә кадастр саны;
- 16:22:150501 – кадастр кварталы саны;
-  – төп жир кишәрлеге чиге.

Жир кишәрлегенен кадастр саны – 16:22:150501:89		
Жир кишәрлегенен алына торган өлеше майданы – 2 742 кв.метр		
Координатлар системасы: МСК-16		
Чикләрнең характерлы нокталары билгесе	Координатлары, метр	
	X	Y
1	2	3
:89/чзу1		
н1	403490.78	1307519.84
н2	403477.26	1307504.72
н3	403476.64	1307502.43
н4	403478.70	1307439.20
н5	403441.83	1307360.61
н6	403452.27	1307355.98
н7	403457.71	1307368.81
н8	403464.51	1307384.15
н9	403473.05	1307403.41
н10	403499.44	1307477.22
н11	403501.45	1307484.77
н12	403493.26	1307490.47
н13	403500.76	1307501.97
н14	403505.25	1307499.03
н15	403520.71	1307557.08
н16	403510.19	1307542.83
н17	403504.76	1307535.47
н18	403499.06	1307529.09
н19	403496.03	1307525.71
н1	403490.78	1307519.84





Татарстан Республикасы
Министрлар Кабинетының
2018 ел, 13 сентябрь, 778 нче
карары белән расланды

1,9945 гектар майданлы, 16:22:150501:90 кадастр санлы
авыл хужалыгы билгеләнешендәге жир кишәрлегеннән барлыкка килә торган
0,2702 гектар майданлы жир кишәрлегенен
урнашу схемасы



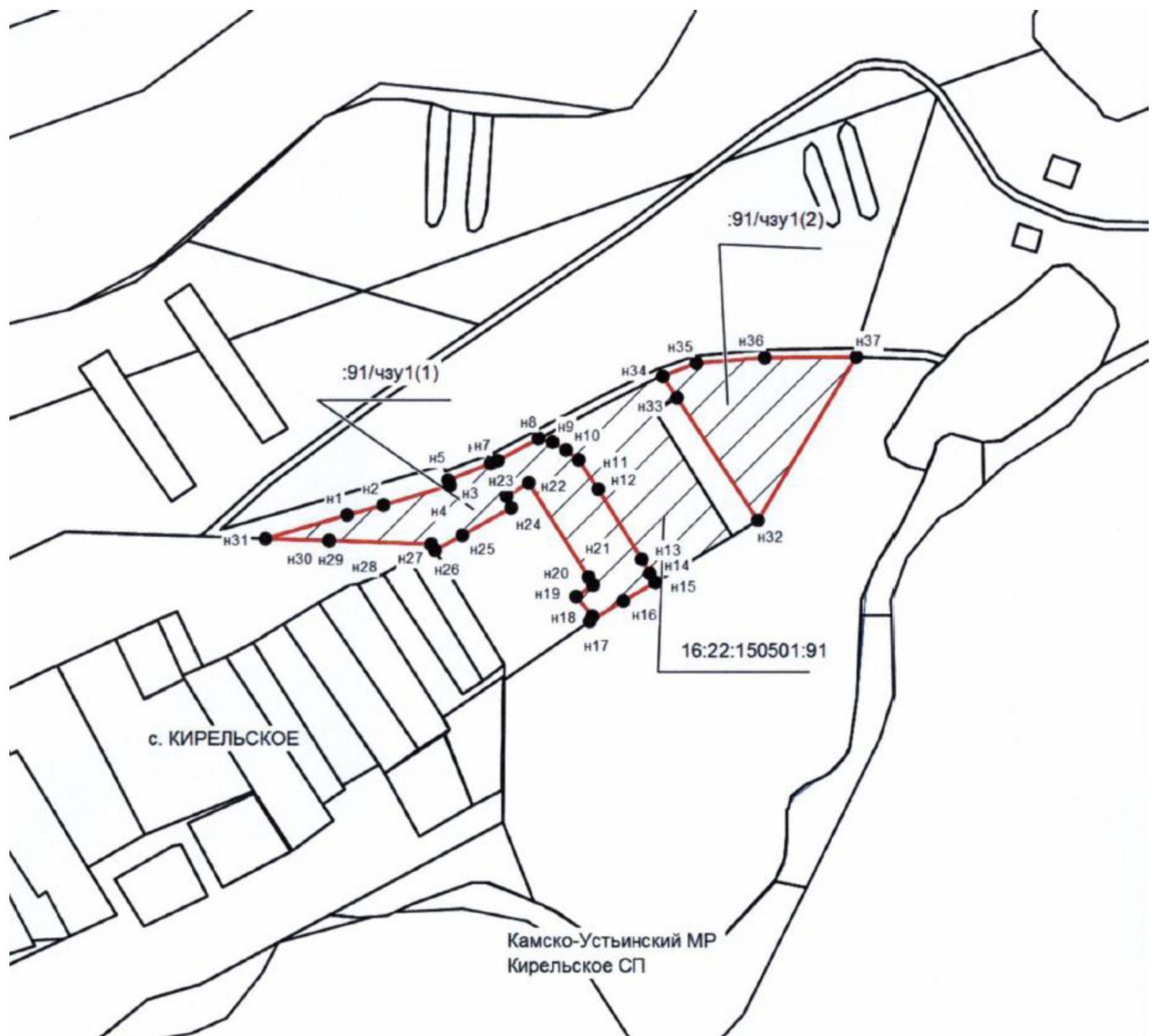
Масштабы 1:5000

Шартлы билгеләмәләр:

-  – жир кишәрлегенен сорала торган жир кишәрлеге;
-  – кадастр кварталы чиге;
-  – кадастр участогы чиге;
- 16:22:150501:90 – төп жир кишәрлегенен кадастр саны;
- 16:22:150501 – кадастр кварталы саны;
-  – төп жир кишәрлеге чиге.

Жир кишәрлегенен кадастр саны – 16:22:150501:90		
Жир кишәрлегенен алына торган өлеше майданы – 2 702 кв.метр		
Координатлар системасы: МСК-16		
Чикләрнең характерлы нокталары билгесе	Координатлары, метр	
	X	Y
1	2	3
:90/чзу1		
н1	403507.22	1307545.88
н2	403523.58	1307567.83
н3	403536.08	1307614.78
н4	403539.04	1307624.99
н5	403520.07	1307635.96
н6	403521.33	1307641.31
н7	403522.06	1307645.39
н8	403523.77	1307655.09
н9	403523.88	1307655.69
н10	403523.72	1307658.02
н11	403516.51	1307644.47
н12	403507.51	1307621.22
н13	403510.51	1307620.47
н14	403482.17	1307522.10
н15	403479.76	1307513.72
н16	403486.25	1307521.03
н17	403501.51	1307538.22
н1	403507.22	1307545.88

1,1974 гектар майданлы, 16:22:150501:91 кадастр санлы
авыл хужалыгы билгеләнешендәге жир кишәрлегеннән барлыкка килә торган
0,8091 гектар майданлы жир кишәрлегенә
урнашу схемасы



Масштабы 1:5000

Шартлы билгеләмәләр:

- – жир кишәрлегенә сорала торган жир кишәрлеге;
- – кадастр кварталы чиге;
- – кадастр участогы чиге;
- 16:22:150501:91 – төп жир кишәрлегенә кадастр саны;
- 16:22:150501 – кадастр кварталы саны;
- төп жир кишәрлеге чиге.

Жир кишәрлегенен кадастр саны – 16:22:150501:91		
Жир кишәрлегенен алына торган өлеше майданы – 8 091 кв.метр		
Координатлар системасы: МСК-16		
Чикләрнен характерлы нокталары билгесе	Координатлары, метр	
	X	Y
1	2	3
:91/чзу1		
н1	403486.69	1307574.14
н2	403491.68	1307591.53
н3	403500.76	1307623.22
н4	403502.35	1307622.79
н5	403503.51	1307622.47
н6	403511.44	1307642.83
н7	403512.76	1307646.22
н8	403523.14	1307665.73
н9	403521.51	1307672.30
н10	403517.84	1307678.79
н11	403513.14	1307684.70
н12	403499.11	1307693.88
н13	403465.82	1307714.74
н14	403459.05	1307718.82
н15	403454.61	1307721.01
н16	403445.63	1307706.02
н17	403436.01	1307689.97
н18	403438.51	1307691.22
н19	403448.01	1307683.47
н20	403453.26	1307691.72
н21	403457.23	1307689.24
н22	403502.01	1307661.22
н23	403495.76	1307650.47
н24	403490.01	1307652.47
н25	403477.26	1307629.47
н26	403470.04	1307616.24
н27	403472.98	1307614.48
н28	403474.57	1307565.81
н29	403474.61	1307565.70
н30	403474.58	1307565.69
н31	403475.57	1307535.33
н1	403486.69	1307574.14
91/чзу1(2)		
н32	403484.26	1307770.47
н33	403542.76	1307731.72
н34	403553.00	1307724.94
н35	403559.01	1307740.97
н36	403561.76	1307773.72





Татарстан Республикасы
Министрлар Кабинетының
2018 ел, 13 сентябрь, 778 нче
карары белән расланды

0,1545 гектар майданлы, 16:22:150501:97 кадастр санлы
авыл хужалыгы билгеләнешендәге жир кишәрлегеннән барлыкка килә торган
0,0485 гектар майданлы жир кишәрлегенен
урнашу схемасы



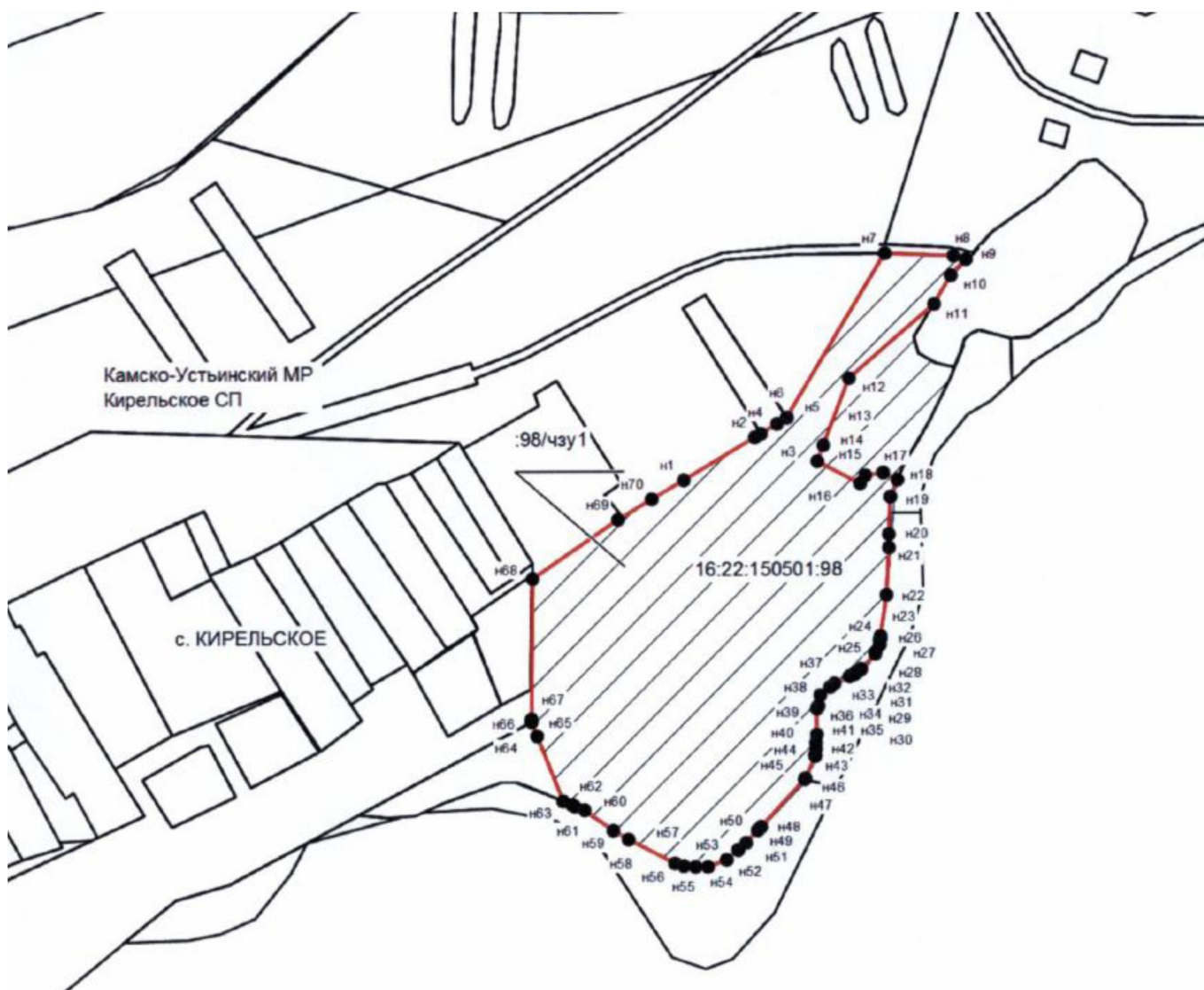
Масштабы 1:5000

Шартлы билгеләмәләр:

-  – жир кишәрлегенен сорала торган жир кишәрлеге;
-  – кадастр кварталы чиге;
-  – кадастр участогы чиге;
- 16:22:150501:97 – төп жир кишәрлегенен кадастр саны;
- 16:22:150501 – кадастр кварталы саны;
-  – төп жир кишәрлеге чиге.





Жир кишәрлегенен кадастр саны – 16:22:150501:97		
Жир кишәрлегенен алына торган өлеше майданы – 485 кв.метр		
Координатлар системасы: МСК-16		
Чикләрнең характерлы нокталары билгесе	Координатлары, метр	
	X	Y
1	2	3
:97/чзу1		
н1	403340.30	1307648.28
н2	403302.57	1307663.38
н3	403307.76	1307651.22
н4	403311.51	1307641.72
н5	403311.51	1307633.47
н6	403310.73	1307631.22
н7	403339.17	1307647.63
н1	403340.30	1307648.28

2,9773 гектар майданлы, 16:22:150501:98 кадастр санлы
авыл хужалыгы билгеләнешендәге жир кишәрлегеннән барлыкка килә торган
2,7128 гектар майданлы жир кишәрлегенен
урнашу схемасы



Масштабы 1:5000

Шартлы билгеләмәләр:

-  – жир кишәрлегенен сорала торган жир кишәрлеге;
-  – кадастр кварталы чиге;
-  – кадастр участогы чиге;
- 16:22:150501:98 – төп жир кишәрлегенен кадастр саны;
- 16:22:150501 – кадастр кварталы саны;
-  – төп жир кишәрлеге чиге.

Жир кишәрлегенен кадастр саны – 16:22:150501:98		
Жир кишәрлегенен алына торган өлеше майданы – 27 128 кв.метр		
Координатлар системасы: МСК-16		
Чикләрнең характерлы нокталары билгесе	Координатлары, метр	
	X	Y
1	2	3
:98/чзу1		
н1	403454.61	1307721.01
н2	403475.07	1307755.14
н3	403476.76	1307757.97
н4	403481.47	1307765.82
н5	403484.23	1307770.42
н6	403484.26	1307770.47
н7	403562.01	1307817.22
н8	403561.01	1307849.97
н9	403559.26	1307855.72
н10	403551.51	1307848.72
н11	403538.16	1307840.55
н12	403502.82	1307800.00
н13	403470.99	1307787.73
н14	403463.69	1307784.64
н15	403452.83	1307805.09
н16	403456.85	1307807.44
н17	403457.91	1307815.84
н18	403454.79	1307822.77
н19	403446.76	1307819.47
н20	403429.01	1307818.72
н21	403422.67	1307818.38
н22	403400.09	1307817.18
н23	403380.70	1307814.33
н24	403379.13	1307814.10
н25	403378.59	1307814.02
н26	403376.41	1307813.70
н27	403372.49	1307811.93
н28	403372.01	1307811.72
н29	403364.70	1307805.07
н30	403364.33	1307804.48
н31	403363.31	1307802.86
н32	403362.47	1307801.52
н33	403361.46	1307799.42
н34	403358.01	1307792.22
н35	403356.44	1307790.28
н36	403352.76	1307785.72
н37	403347.62	1307784.52

1	2	3
н38	403347.08	1307784.21
н39	403346.24	1307783.72
н40	403333.87	1307783.72
н41	403330.29	1307783.46
н42	403327.20	1307783.23
н43	403324.20	1307783.01
н44	403324.10	1307783.00
н45	403323.97	1307782.99
н46	403313.05	1307778.34
н47	403312.63	1307778.10
н48	403290.37	1307757.26
н49	403288.62	1307755.63
н50	403282.98	1307749.89
н51	403279.55	1307746.06
н52	403279.54	1307746.05
н53	403274.76	1307740.72
н54	403271.51	1307731.72
н55	403271.51	1307725.67
н56	403271.89	1307720.31
н57	403273.05	1307716.07
н58	403284.42	1307693.92
н59	403288.79	1307686.99
н60	403298.26	1307673.47
н61	403300.29	1307668.71
н62	403301.01	1307667.57
н63	403302.57	1307663.38
н64	403333.68	1307650.93
н65	403340.30	1307648.28
н66	403340.50	1307648.20
н67	403341.54	1307648.21
н68	403408.07	1307649.09
н69	403436.01	1307689.97
н70	403445.63	1307706.02
н1	403454.61	1307721.01
