



ПРИКАЗ

30.11.2017

г. Казань

БОЕРЫК

№ 1093од

Зэй муниципаль районы
территориясендә Жирле (муниципаль)
әһәмияттәге мәдәни мирас
Объектларның территорияләре
чикләрен раслау турында
2017 елның 30 ноябрәннән N 1093 од

БОЕРЫК

"Россия Федерациясе халыкларының мәдәни мирас объектлары (тарих һәм мәдәният һәйкәлләре) турында" 2002 елның 25 июнендәге 73-ФЗ номерлы Федераль законга, "Татарстан Республикасында мәдәни мирас объектлары турында" 2005 елның 1 апрелендәге 60-ТРЗ номерлы Татарстан Республикасы Законына ярашлы рәвештә, жирле (муниципаль) әһәмияттәге мәдәни мирас объектларын һәм аларның территорияләрен шәһәр төзелеше эшчәнлегенә объектлары буларак саклауны һәм дәүләт саклауын тәмин итү максатларында, махсус җайга салынулы:

1. Зэй муниципаль районы территориясендә урнашкан жирле (муниципаль) әһәмияттәге мәдәни мирас объектлары территорияләре чикләре раслансын (1 нче кушымта).
2. Зэй муниципаль районы территориясендә урнашкан жирле (муниципаль) әһәмияттәге мәдәни мирас объектлары территорияләрен куллану режимын расларга (2 нче кушымта).
3. Бу боерыкның үтәлешен контрольдә тотуны үземдә калдырам.

Министр

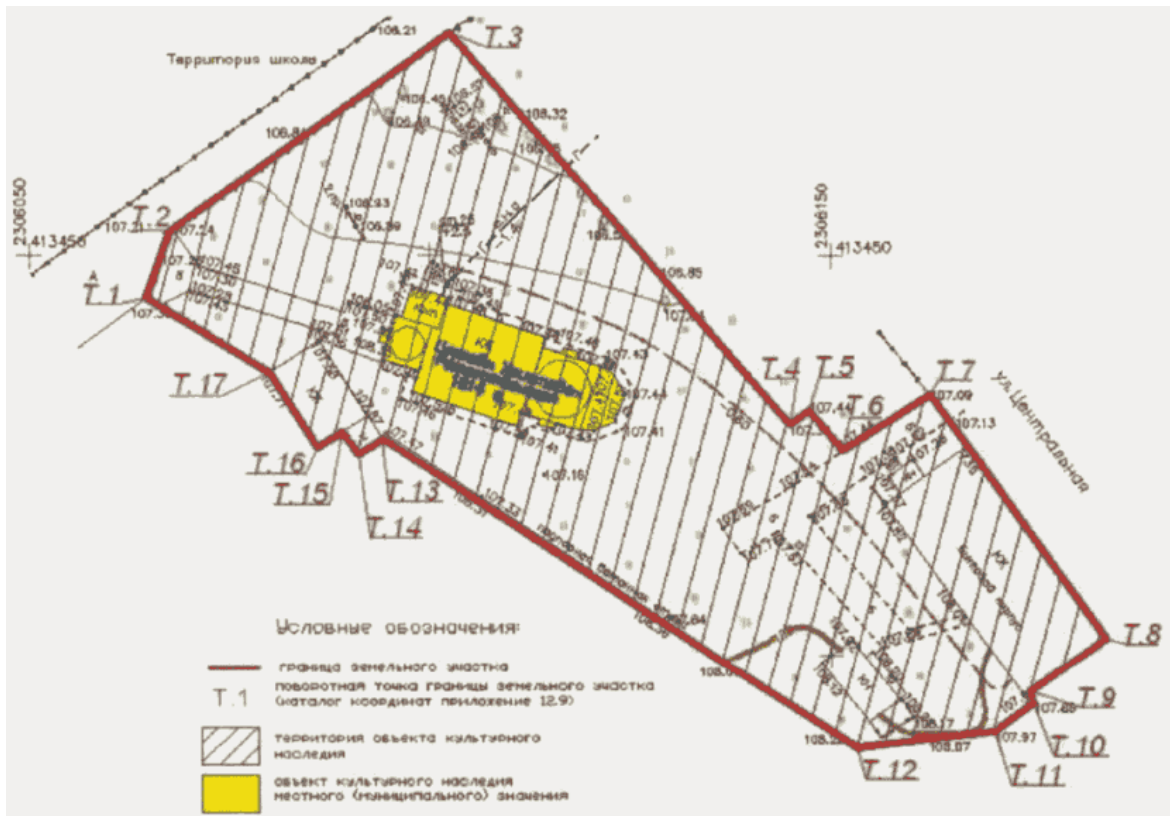
А.М.Сибәгатуллин

Татарстан Республикасы
Мәдәният министрлыгы
2017 елның 30 ноябреннан N 1093 од
Боерыгына
1 нче кушымта

**ЗӘЙ МУНИЦИПАЛЬ РАЙОНЫ ТЕРРИТОРИЯСЕНДӘ
ЖИРЛЕ (МУНИЦИПАЛЬ) ӘҖӘМИЯТТӘГЕ МӘДӘНИ МИРАС
ОБЪЕКТЛАРНЫҢ ТЕРРИТОРИЯЛӘРЕ ЧИКЛӘРЕ**

1. Татарстан Республикасы Зәй муниципаль районы,
Александровская Слобода авылы, Үзәк урам, 73 "в" (Зәй муниципаль районы)
адресы буенча урнашкан Христово-Рождественская чиркәве, 1814 ел,
жирле (муниципаль) әһәмияткәге мәдәни мирас объекты
территориясе чикләре картасы (схемасы)

<1> Мәдәни мирас объектынның кайда урнашуы дәүләт хакимияте органының аны дәүләт саклавына кую турындагы актына (Татарстан Республикасы Министрлар Кабинетының 28.09.2010 елның 772 номерлы карары) ярашлы рәвештә күрсәтелгән



1. Татарстан Республикасы Зэй муниципаль районы,

Александровская Слобода авылы, Үзәк урам, 73 "в" (Зэй муниципаль районы) адресы буенча урнашкан Христово-Рождественская чиркәве, 1814 ел, жирле (муниципаль) эһәмияттәге мәдәни мирас объекты территориясе чикләренәң картографик сурәте

Татарстан Республикасы Зэй муниципаль районы, Александровская Слобода авылы, Үзәк урам, 73 "в" (Зэй муниципаль районы) адресы буенча урнашкан Христово-Рождественская чиркәве, 1814 ел, жирле (муниципаль) эһәмияттәге мәдәни мирас объекты территориясе чикләре үтү нокталары:

төнъяк-көнбатыш өлеше: металл койма буенча бетон нигездә тыкрык ягыннан (борылыш нокталары 1 - 2 - 3);

төнъяк-көнчыгыш өлеше: металл койма буенча, көнкүреш корпусы стенасы буенча Үзәк урам ягыннан (борылыш нокталары 3 - 4 - 5 - 6 - 7 - 8);

көнъяк-көнчыгыш өлеше: көнкүреш корпусы стенасы буенча, металл койма буенча (борылыш нокталары 8 - 9 - 10 - 11 - 12);

көнъяк-көнбатыш өлеше: металл койма буенча, таш бина дивары буенча, бетон нигездә металл койма буенча (борылыш нокталары 12 - 13 - 14 - 15 - 16 - 17 - 1).

Татарстан Республикасы Зэй муниципаль районы,
Александровская Слобода авылы, Үзәк урам, 73 "в" (Зэй муниципаль районы)
адресы буенча урнашкан Христово-Рождественская чиркәве, 1814 ел,
жирле (муниципаль) әһәмияттәге мәдәни мирас объекты
территориясе чикләренәң әйләнмә нокталар таблицасы

NN п/п	NN	МСК 16 нокталар координатасы системасы		WGS 84 нокталар координатасы системасы	
		X	Y	Төньяк киңлек	Көнчыгыш озынлык
1	T.1	413444.795	2306064.649	55° 13' 46.150"	52° 7' 37.448"
2	T.2	413452.931	2306067.445	55° 13' 46.413"	52° 7' 37.607"
3	T.3	413477.900	2306102.555	55° 13' 47.219"	52° 7' 39.595"
4	T.4	413428.973	2306144.953	55° 13' 45.635"	52° 7' 41.990"
5	T.5	413430.725	2306147.340	55° 13' 45.691"	52° 7' 42.125"
6	T.6	413425.663	2306151.467	55° 13' 45.528"	52° 7' 42.358"
7	T.7	413432.744	2306162.334	55° 13' 45.756"	52° 7' 42.974"
8	T.8	413402.153	2306184.157	55° 13' 44.766"	52° 7' 44.206"
9	T.9	413395.469	2306174.781	55° 13' 44.550"	52° 7' 43.675"
10	T.10	413393.814	2306175.195	55° 13' 44.497"	52° 7' 43.698"
11	T.11	413390.223	2306170.252	55° 13' 44.381"	52° 7' 43.418"
12	T.12	413388.122	2306153.150	55° 13' 44.314"	52° 7' 42.451"
13	T.13	413427.101	2306094.048	55° 13' 45.577"	52° 7' 39.110"
14	T.14	413425.105	2306090.954	55° 13' 45.512"	52° 7' 38.935"
15	T.15	413427.989	2306089.093	55° 13' 45.606"	52° 7' 38.830"
16	T.16	413425.994	2306085.998	55° 13' 45.541"	52° 7' 38.654"
17	T.17	413435.508	2306079.862	55° 13' 45.849"	52° 7' 38.308"

2. Татарстан Республикасы, Зэй муниципаль районы,
Югары Шипкэ авыл жирлеге, Имәнлебаш авылы адресы буенча урнашкан
Тажетдин Ялчыгул татар мәгърифәтчесе, язучы,
шагыйрь һәм табиб, 1768 1838 ел, 1768 1838 ел.,
кабере жирле (муниципаль) эһәмияттәге мәдәни мирас объекты
территориясе чикләре картасы (схемасы)

<1> Мәдәни мирас объектының кайда урнашуы дәүләт хакимияте органының аны дәүләт саклавына кую турындагы актына (Татарстан Республикасы Министрлар Кабинетының 28.09.2010 елның 772 номерлы карары) ярашлы рәвештә күрсәтелгән



Татарстан Республикасы, Зэй муниципаль районы,
Югары Шипкэ авыл жирлеге, Имәнлебаш авылы адресы буенча урнашкан
Тажетдин Ялчыгул татар мәгърифәтчесе, язучы,
шагыйрь һәм табиб, 1768 1838 ел, 1768 1838 ел.,
кабере жирле (муниципаль) эһәмияттәге мәдәни мирас объекты
территориясе чикләренәң картографик сурәте

"Татарстан Республикасы, Зэй муниципаль районы, Югары Шипкэ авыл жирлеге, Имәнлебаш авылы адресы буенча урнашкан Тажетдин Ялчыгул татар мәгърифәтчесе, язучы, шагыйрь һәм табиб, 1768 1838 ел, 1768 1838 ел., кабере жирле (муниципаль) эһәмияттәге мәдәни мирас объекты территориясе чикләренәң үтү нокталары:

северо-восточная часть: по металлической ограде (поворотные точки 1 - 2);

юго-восточная часть: по металлической ограде (поворотные точки 2 - 3);

юго-западная часть: по металлической ограде (поворотные точки 3 - 4);

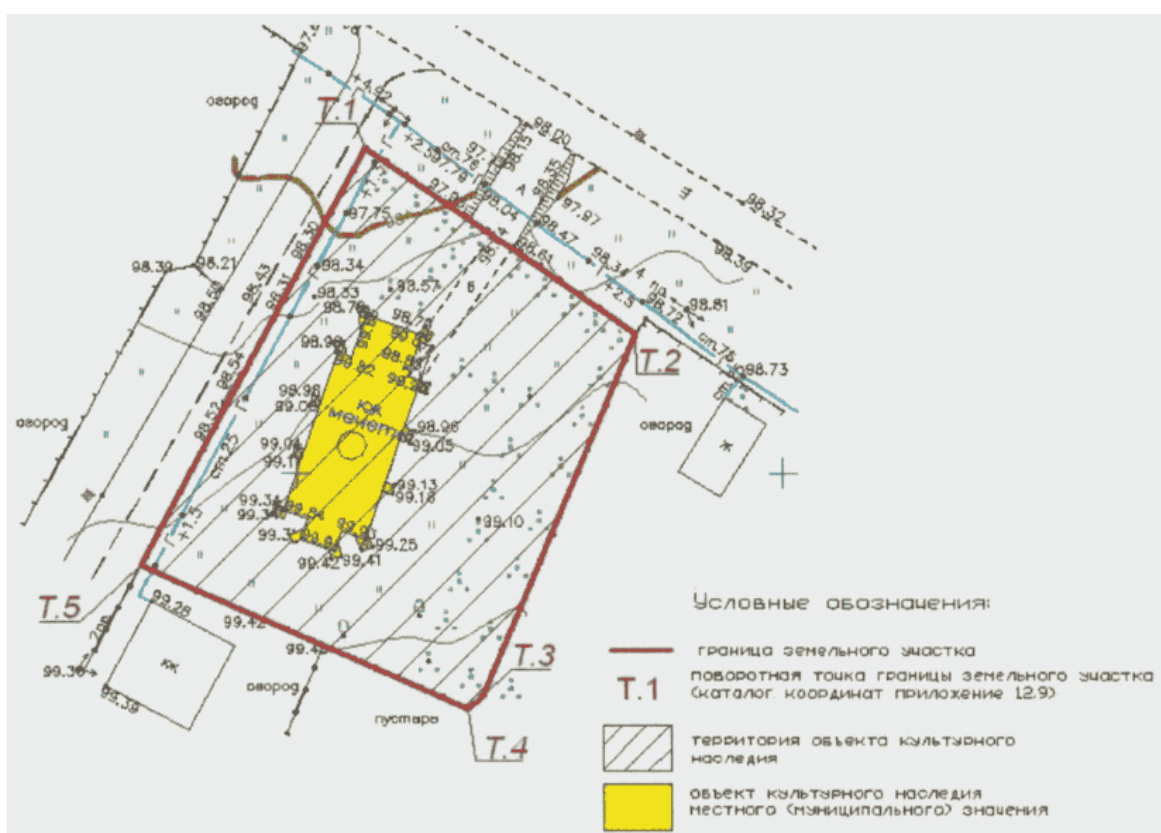
северо-западная часть: по металлической ограде (поворотные точки 4 - 1).

Татарстан Республикасы, Зэй муниципаль районы,
Югары Шипкэ авыл жирлеге, Имәнлебаш авылы адресы буенча урнашкан
Тажетдин Ялчыгул татар мәгърифәтчесе, язучы,
шагыйрь һәм табиб, 1768 1838 ел, 1768 1838 ел.,
кабере жирле (муниципаль) эһәмияттәге мәдәни мирас объекты
территориясе чикләренең әйләнмә нокталар таблицасы:

NN п/п	NN	МСК 16 нокталар координатасы системасы		WGS 84 нокталар координатасы системасы	
		X	Y	Төнъяк кичлек	Көнчыгыш озынлык
1	T.1	427197.888	2286563.809	55° 21' 10.336"	51° 49' 11.734"
2	T.2	427195.280	2286571.080	55° 21' 10.252"	51° 49' 12.147"
3	T.3	427190.661	2286569.551	55° 21' 10.103"	51° 49' 12.061"
4	T.4	427193.318	2286562.351	55° 21' 10.188"	51° 49' 11.652"

3. Татарстан Республикасы, Зэй муниципаль районы,
 Кадыйров авыл жирлеге, Әхмәт авылы,
 Үзәк, 99 Б йорт (Зэй муниципаль районы, Зэй, Әхмәт авылы)
 адресы буенча урнашкан, 1903 1904 ел, "Мәчет" жирле (муниципаль)
 әһәмияттәге мәдәни мирас объект
 территориясе чикләре картасы (схемасы)

<1> Мәдәни мирас объектынның кайда урнашуы дәүләт хакимияте органының аны дәүләт саклавына кую турындагы актына (Татарстан Республикасы Министрлар Кабинетының 28.09.2010 елның 772 номерлы карары) ярашлы рәвештә күрсәтелгән.



Татарстан Республикасы, Зэй муниципаль районы,
 Кадыйров авыл жирлеге, Әхмәт авылы,
 Үзәк, 99 Б йорт (Зэй муниципаль районы, Зэй, Әхмәт авылы)
 адресы буенча урнашкан, 1903 1904 ел, "Мәчет" жирле (муниципаль)
 әһәмияттәге мәдәни мирас объект
 территориясе чикләре картографик сурәте

Татарстан Республикасы, Зэй муниципаль районы, Кадыйров авыл жирлеге, Әхмәт авылы, Үзәк, 99 Б йорт (Зэй муниципаль районы, Зэй, Әхмәт авылы) адресы буенча урнашкан, 1903 1904 ел, "Мәчет" жирле (муниципаль) әһәмияттәге мәдәни мирас объект территориясе чикләре үтү нокталары:

северная часть: по забору (поворотные точки 1 - 2);

восточная часть: по забору (поворотные точки 2 - 3 - 4);

южная часть: по забору (поворотные точки 4 - 5);

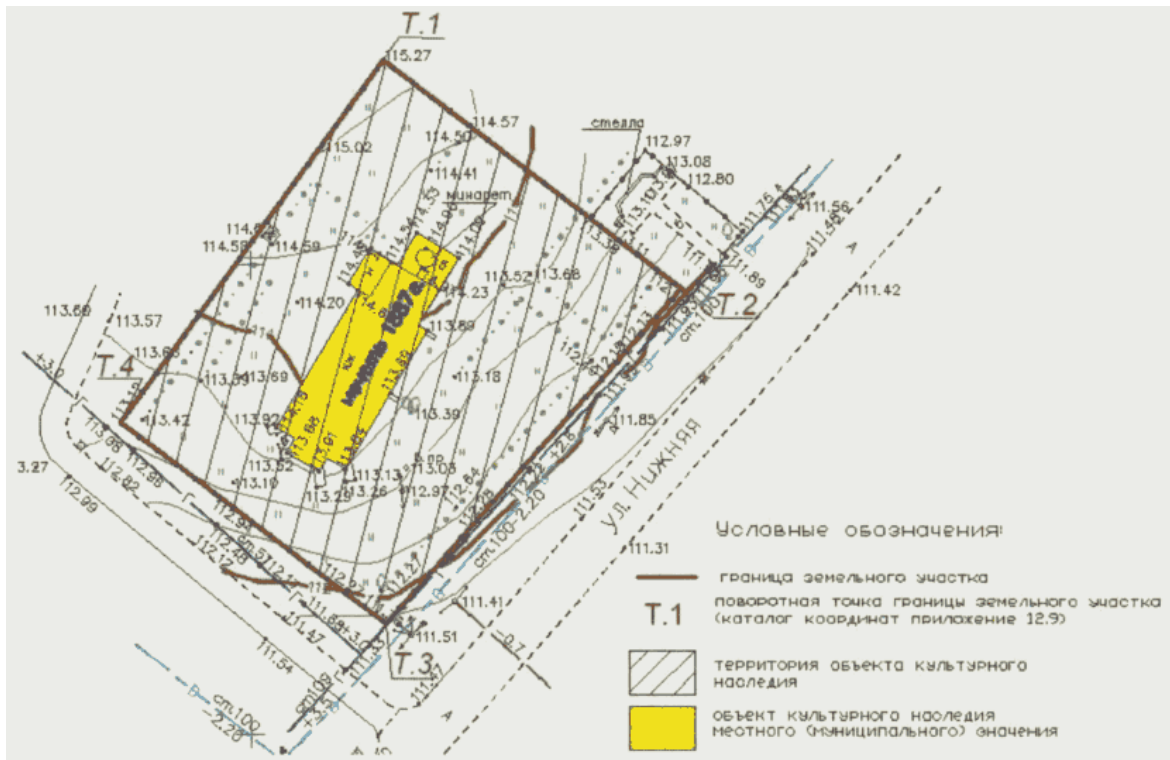
западная часть: по забору (поворотные точки 5 - 1).

Татарстан Республикасы, Зэй муниципаль районы,
Кадыров авыл жирлеге, Әхмәт авылы,
Үзәк, 99 Б йорт (Зэй муниципаль районы, Зэй, Әхмәт авылы)
адресы буенча урнашкан, 1903 1904 ел, "Мәчет" жирле (муниципаль)
әһәмияттәге мәдәни мирас объект
территориясе чикләренәң әйләнмә нокталары таблицасы:

NN п/п	NN	МСК 16 нокталар координатасы системасы		WGS 84 нокталар координатасы системасы	
		X	Y	Төньяк киңлек	Көнчыгыш озынлык
1	T.1	439583.314	2307857.128	55° 27' 51.284"	52° 09' 21.462"
2	T.2	439564.294	2307884.892	55° 27' 50.667"	52° 09' 23.040"
3	T.3	439526.935	2307869.068	55° 27' 49.460"	52° 09' 22.136"
4	T.4	439525.651	2307867.670	55° 27' 49.418"	52° 09' 22.056"
5	T.5	439540.493	2307834.000	55° 27' 49.900"	52° 09' 20.141"

4. Татарстан Республикасы Зэй муниципаль районы, Югары Пинәче авыл жирлеге
торак пункты, Югары Пинәче авылы, Речная урамы, 18 б (Зэй
муниципаль районы, Югары Пинәче авылы) адресы буенча урнашкан, "Мәчет", 1887
ел жирле (муниципаль) әһәмияттәге мәдәни мирас объекты территориясе чикләре
картасы (схемасы)

<1> Мәдәни мирас объектынның кайда урнашуы дәүләт хакимияте органының аны
дәүләт саклавына кую турындагы актына (Татарстан Республикасы Министрлар Ка-
бинетының 28.09.2010 елның 772 номерлы карары) ярашлы рәвештә күрсәтелгән



. Татарстан Республикасы Зэй муниципаль районы, Югары Пинэче авыл жирлеге торак пункты, Югары Пинэче авылы, Речная урамы, 18 б (Зэй муниципаль районы, Югары Пинэче авылы) адресы буенча урнашкан, "Мечет", 1887 ел жирле (муниципаль) эһәмияттәге мәдәни мирас объекты территориясе чикләренәң картографик чикләре

Татарстан Республикасы Зэй муниципаль районы, Югары Пинэче авыл жирлеге торак пункты, Югары Пинэче авылы, Речная урамы, 18 б (Зэй муниципаль районы, Югары Пинэче авылы) адресы буенча урнашкан, "Мечет", 1887 ел жирле (муниципаль) эһәмияттәге мәдәни мирас объекты территориясе чикләренәң үтү нокталары:

северная часть: по металлическому забору (поворотные точки 1 - 2);

восточная часть: по металлическому забору со стороны ул. Нижняя (поворотные точки 2 - 3);

южная часть: по металлическому забору (поворотные точки 3 - 4);

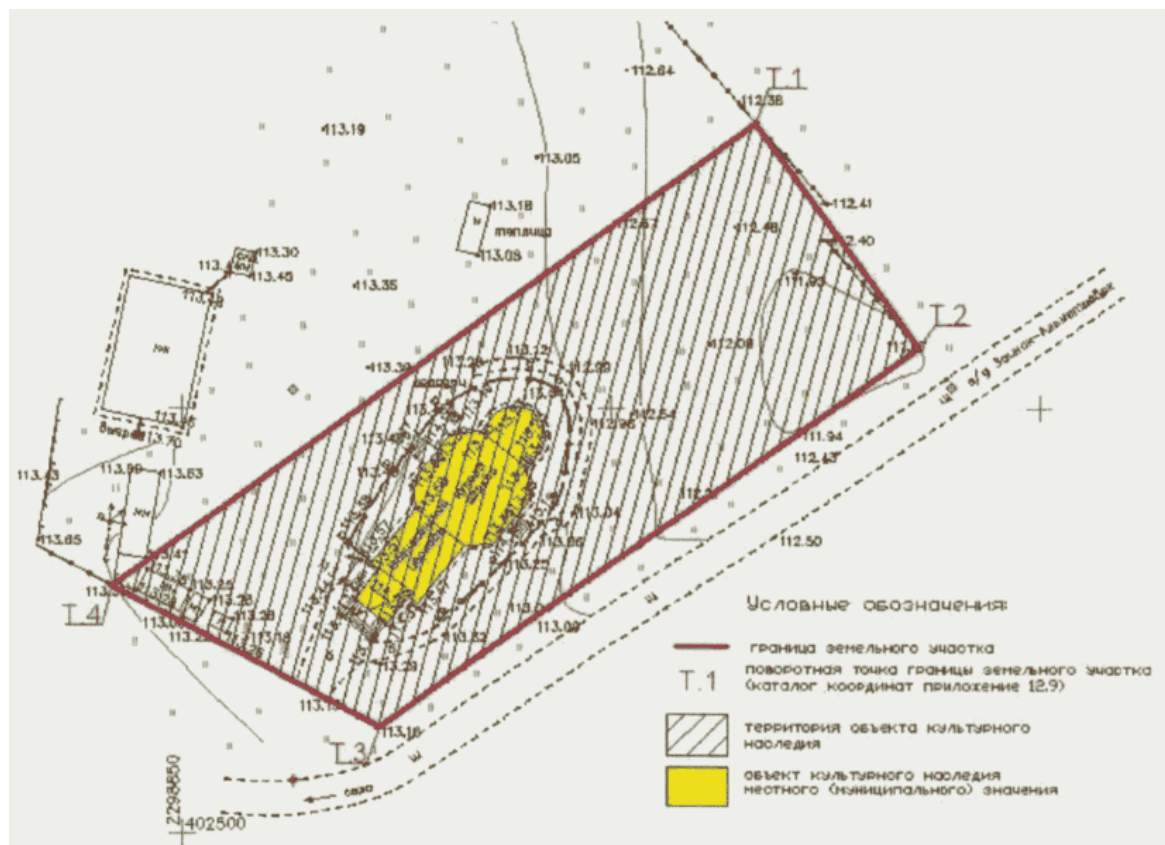
западная часть: по металлическому забору (поворотные точки 4 - 1).

Татарстан Республикасы Зэй муниципаль районы, Югары Пинэче авыл жирлеге торак пункты, Югары Пинэче авылы, Речная урамы, 18 б (Зэй муниципаль районы, Югары Пинэче авылы) адресы буенча урнашкан, "Мечет", 1887 ел жирле (муниципаль) эһәмияттәге мәдәни мирас объекты территориясе чикләренәң әйләнмә нокталар таблицасы:

NN п/п	NN	МСК 16 нокталар координатасы системасы		WGS 84 нокталар координатасы системасы	
		X	Y	Төньяк киңлек	Көнчыгыш озынлык
1	T.1	443871.700	2305014.175	55° 30' 10.083"	52° 06' 39.929"
2	T.2	443847.575	2305045.859	55° 30' 09.302"	52° 06' 41.733"
3	T.3	443811.875	2305014.400	55° 30' 08.149"	52° 06' 39.938"
4	T.4	443833.165	2304986.153	55° 30' 08.838"	52° 06' 38.331"

5. Татарстан Республикасы, Зэй муниципаль районы, Сэвэли авыл жирлеге, Кара Елга авылы, Үзэк урам, 1нче йорт (Зэй муниципаль районы, Кара Елга авылы) адресы буенча урнашкан жирле (муниципаль) әһәмияттәге мәдәни мирас объекты "Вознесение чиркәве", 1860-1867 еллар территориясе чикләре картасы (схемасы) <1>

<1> Мәдәни мирас объектынның кайда урнашуы дәүләт хакимияте органының аны дәүләт саклавына кую турындагы актына (Татарстан Республикасы Министрлар Кабинетының 28.09.2010 елның 772 номерлы карары) ярашлы рәвештә күрсәтелгән



Татарстан Республикасы, Зэй муниципаль районы, Сэвэли авыл жирлеге, Кара Елга авылы, Үзэк урам, 1нче йорт (Зэй муниципаль районы, Кара Елга авылы) адресы буенча урнашкан жирле (муниципаль) әһәмияттәге мәдәни мирас объекты "Вознесение чиркәве", 1860-1867 еллар территориясе чикләренен картографик сурәте

Татарстан Республикасы, Зэй муниципаль районы, Сэвэли авыл жирлеге, Кара Елга авылы, Үзэк урам, 1нче йорт (Зэй муниципаль районы, Кара Елга авылы) адресы буенча урнашкан жирле (муниципаль) әһәмияттәге мәдәни мирас объекты "Вознесение чиркәве", 1860-1867 еллар территориясе чикләренен үтү нокталары:

северо-западная часть: по земле муниципальной собственности с. Кара-Елга Заинского муниципального района (поворотные точки 4 - 1);

северо-восточная часть: по металлическому забору (поворотные точки 1 - 2);

юго-восточная часть: по металлическому забору (поворотные точки 2 - 3);

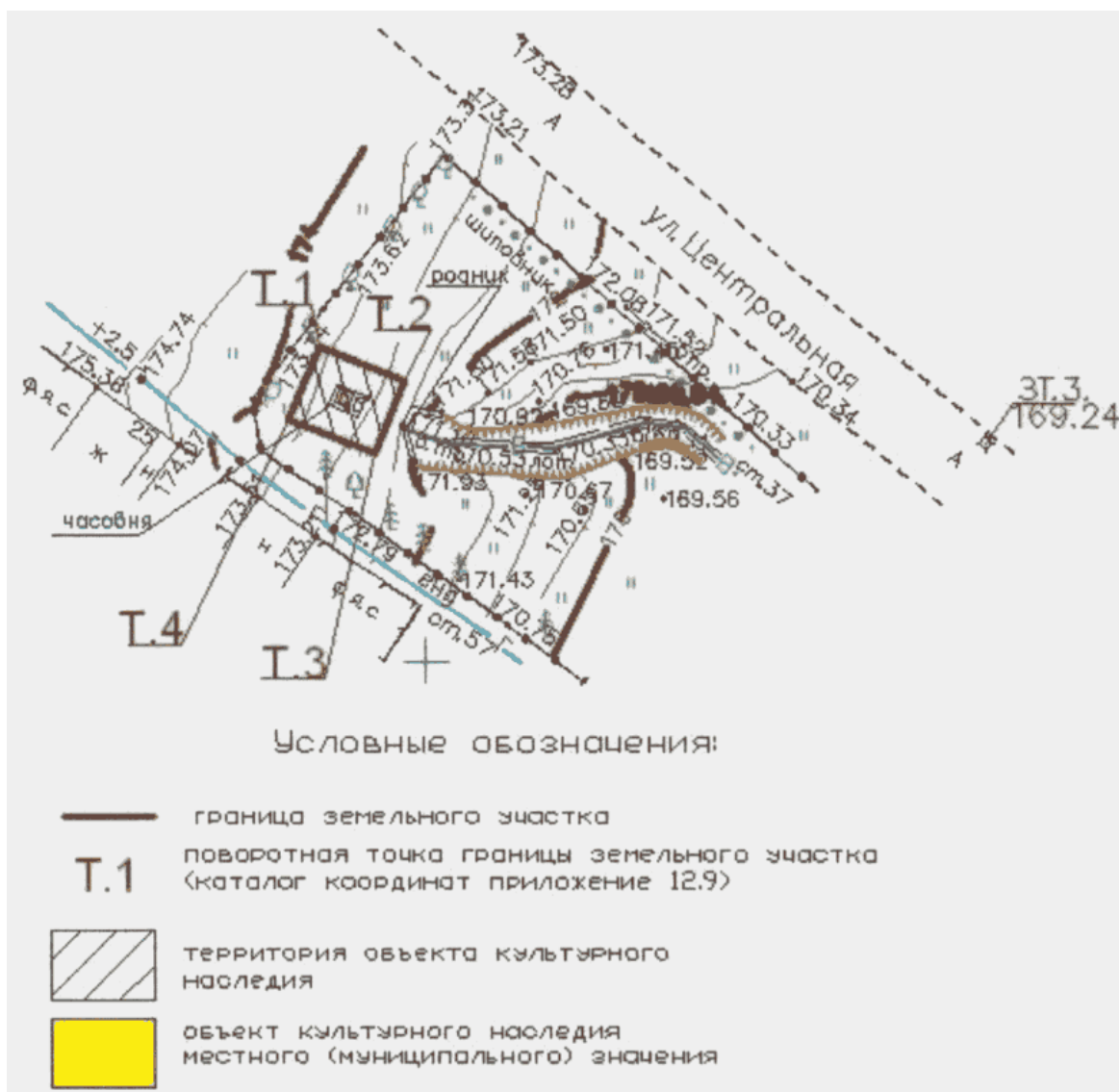
юго-западная часть: по металлическому забору (поворотные точки 3 - 4).

Татарстан Республикасы, Зэй муниципаль районы, Сэвэли авыл жирлеге, Кара Елга авылы, Үзэк урам, 1нче йорт (Зэй муниципаль районы, Кара Елга авылы) адресы буенча урнашкан жирле (муниципаль) әһәмияттәге мәдәни мирас объекты "Вознесение чиркәве", 1860-1867 еллар территориясе чикләренен әйләнмә нокталар таблицасы:

NN п/п	NN	МСК 16 нокталар координатасы системасы		WGS 84 нокталар координатасы системасы	
		Х	Ү	Төньяк киңлек	Көнчыгыш озынлык
1	Т.1	402583.245	2298916.906	55° 07' 55.041"	52° 0' 53.204"
2	Т.2	402556.949	2298935.929	55° 07' 54.191"	52° 0' 54.278"
3	Т.3	402512.399	2298873.054	55° 07' 52.750"	52° 0' 50.730"
4	Т.4	402528.991	2298841.738	55° 07' 53.286"	52° 0' 48.962"

6. Татарстан Республикасы, Зэй муниципаль районы,
Тюгеевка авыл жирлеге, Тюгеевка авылы,
Үзәк урам (Зэй муниципаль районы, Тюгеевка авылы)
адресы буенча урнашкан "Часовня", XIX гасыр ахыры
жирле (муниципаль) әһәмияттәге мәдәни мирас объекты
территориясе чикләре картасы (схемасы) <1>

<1> Местонахождение объекта культурного наследия указано в соответствии с актом органа государственной власти о постановке его на государственную охрану ([постановление](#) Кабинета Министров Республики Татарстан от 28.09.2010 N 772)



Татарстан Республикасы, Зэй муниципаль районы,
Тюгеевка авыл жирлеге, Тюгеевка авылы,
Үзәк урам (Зэй муниципаль районы, Тюгеевка авылы)
адресы буенча урнашкан "Часовня", XIX гасыр ахыры
жирле (муниципаль) әһәмияттәге мәдәни мирас объекты

территориясе чикләренен картографик сурәте

Татарстан Республикасы, Зэй муниципаль районы, Тюгеевка авыл жирлеге, Тюгеевка авылы, Үзәк урам (Зэй муниципаль районы, Тюгеевка авылы) адресы буенча урнашкан "Часовня", XIX гасыр ахыры жирле (муниципаль) әһәмияттәге мәдәни мирас объекты территориясе чикләре үтү урыны:

төньяк-көнчыгыш өлеше: Тюгеевка авылының муниципаль милке буенча (борылыш нокталары 1 2);

көнъяк-көнчыгыш өлеше: Тюгеевка авылының муниципаль милке буенча (борылыш нокталары 2 3);

көнъяк-көнбатыш өлеше: Тюгеевка авылының муниципаль милке буенча (борылыш нокталары 3 4);

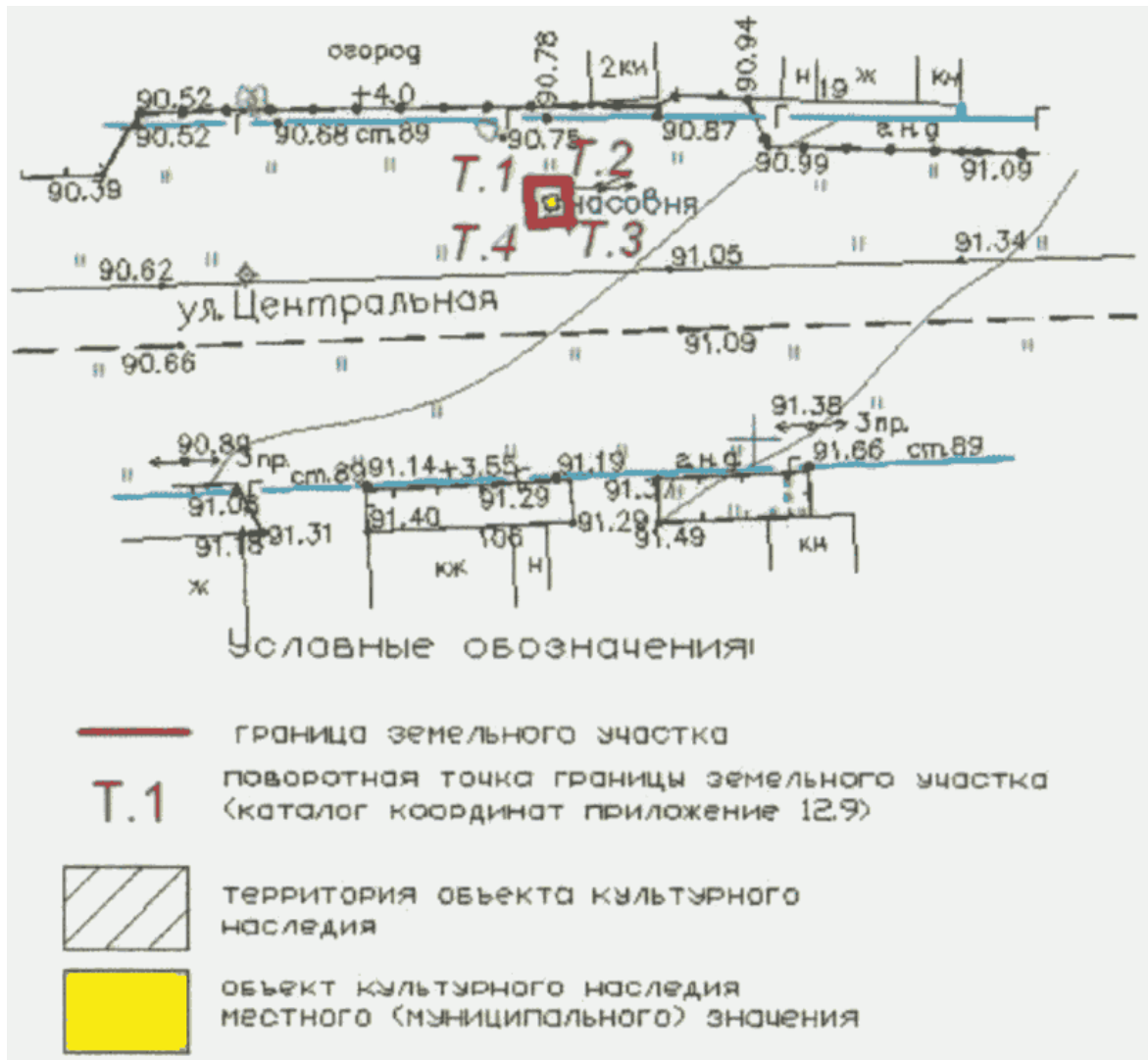
төньяк-көнбатыш өлеше: Тюгеевка авылының муниципаль милке буенча (борылыш нокталары 4 1).

Татарстан Республикасы, Зэй муниципаль районы,
Тюгеевка авыл жирлеге, Тюгеевка авылы,
Үзәк урам (Зэй муниципаль районы, Тюгеевка авылы)
адресы буенча урнашкан "Часовня", XIX гасыр ахыры
жирле (муниципаль) әһәмияттәге мәдәни мирас объекты
территориясе чикләренен әйләнмә нокталар таблицасы

NN п/п	NN	МСК 16 нокталар координатасы системасы		WGS 84 нокталар координатасы системасы	
		X	Y	Төньяк киңлек	Көнчыгыш озынлык
1	T.1	402921.587	2284042.753	55° 08' 5.049"	51° 46' 53.633"
2	T.2	402919.292	2284048.495	55° 08' 4.976"	51° 46' 53.958"
3	T.3	402914.334	2284046.437	55° 08' 4.815"	51° 46' 53.843"
4	T.4	402916.604	2284040.624	55° 08' 4.888"	51° 46' 53.514"

7. Татарстан Республикасы, Зэй муниципаль районы,
Кадыров авыл жирлеге, Кадыров авылы,
Үзәк урам, поз. 19а (Зэй муниципаль районы, Кадырово авылы),
"Часовня", XIX г. ахыры жирле (муниципаль) әһәмияттәге
мәдәни мирас объекты территориясе чикләре картасы (схемасы) <1>

<1> Мәдәни мирас объектының кайда урнашуы дәүләт хакимияте органының аны дәүләт саклавына кую турындагы актына (Татарстан Республикасы Министрлар Кабинетының 28.09.2010 елның 772 номерлы карары) ярашлы рәвештә күрсәтелгән



Татарстан Республикасы, Зэй муниципаль районы,
 Кадыйров авыл жирлеге, Кадыйров авылы,
 Үзәк урам, поз. 19а (Зэй муниципаль районы, Кадыйрово авылы),
 "Часовня", XIX г. ахыры жирле (муниципаль) эһәмияттәге
 мәдәни мирас объекты территориясе чикләренә картографик сурәте

Татарстан Республикасы, Зэй муниципаль районы, Кадыйров авыл жирлеге, Кадыйров авылы, Үзәк урам, поз. 19а (Зэй муниципаль районы, Кадыйрово авылы), "Часовня", XIX г. ахыры жирле (муниципаль) эһәмияттәге мәдәни мирас объекты территориясе чикләре үтү нокталары:

төньяк өлеше: металл койма буенча (борылыш нокталары 1 2);

көнчыгыш өлеше: металл койма буенча (борылыш нокталары 2 3);

көнъяк өлеше: үзәк урам ягыннан металл койма буенча (борылыш нокталары 3 4);

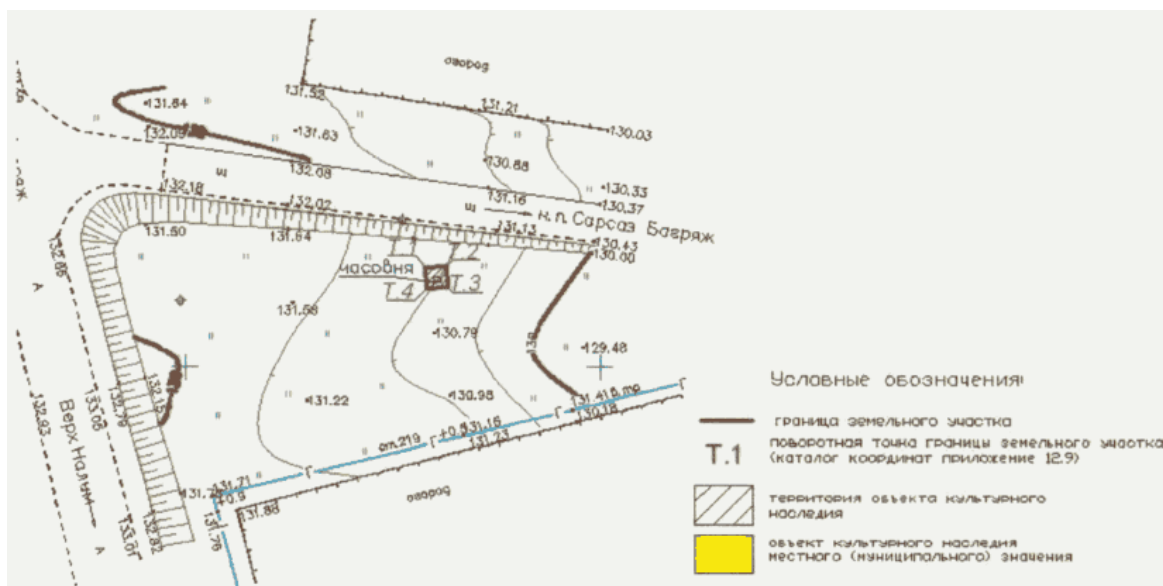
көнбатыш өлеше: металл койма буенча (борылыш нокталары 4 1).

Татарстан Республикасы, Зэй муниципаль районы,
 Кадыйров авыл жирлеге, Кадыйров авылы,
 Үзәк урам, поз. 19а (Зэй муниципаль районы, Кадыйрово авылы),
 "Часовня", XIX г. ахыры жирле (муниципаль) әһәмияттәге
 мәдәни мирас объекты территориясе чикләренә
 әйләнмә нокталар таблицасы:

NN п/п	NN	МСК 16 нокталар координатасы системасы		WGS 84 нокталар координатасы системасы	
		X	Y	Төньяк кинлек	Көнчыгыш озынлык
1	T.1	438214.928	2305237.069	55° 27' 7.160"	52° 6' 52.253"
2	T.2	438215.007	2305239.216	55° 27' 7.162"	52° 6' 52.375"
3	T.3	438212.605	2305239.305	55° 27' 7.084"	52° 6' 52.380"
4	T.4	438212.525	2305237.158	55° 27' 7.082"	52° 6' 52.258"

8. Татарстан Республикасы, Зэй муниципаль районы,
 Багряжский авыл жирлеге адресы буенча урнашкан,
 Сарсаз-Багряж авылы (Зэй муниципаль районы, Сарсаз-Багряж авылы),
 Часовня,. XIX гасырның икенче яртысы,
 жирле (муниципаль) әһәмияттәге мәдәни мирас
 объекты территориясе чикләре картасы (схемасы) <1>

 <1> Мәдәни мирас объектының кайда урнашуы дәүләт хакимияте органының аны
 дәүләт саклавына кую турындагы актына (Татарстан Республикасы Министрлар Ка-
 бинетының 28.09.2010 елның 772 номерлы карары) ярашлы рәвештә күрсәтелгән



Татарстан Республикасы, Зэй муниципаль районы,
Багряжский авыл жирлеге адресы буенча урнашкан,
Сарсаз-Багряж авылы (Зэй муниципаль районы, Сарсаз-Багряж авылы),
Часовня,. XIX гасырның икенче яртысы,
жирле (муниципаль) эһәмияттәге мәдәни мирас
объекты территориясе чикләренәң картографик сурәте

Татарстан Республикасы, Зэй муниципаль районы, Багряжский авыл жирлеге адресы буенча урнашкан, Сарсаз-Багряж авылы (Зэй муниципаль районы, Сарсаз-Багряж авылы), Часовня,. XIX гасырның икенче яртысы, жирле (муниципаль) эһәмияттәге мәдәни мирас объекты территориясе чикләре үтү нокталары:

төньяк өлеше: металл койма буенча (борылыш нокталары 1 2);
көнчыгыш өлеше: металл койма буенча (борылыш нокталары 2 3);
көнъяк өлеше: металл койма буенча (борылыш нокталары 3 4);
көнбатыш өлеше: металл койма буенча (борылыш нокталары 4 1).

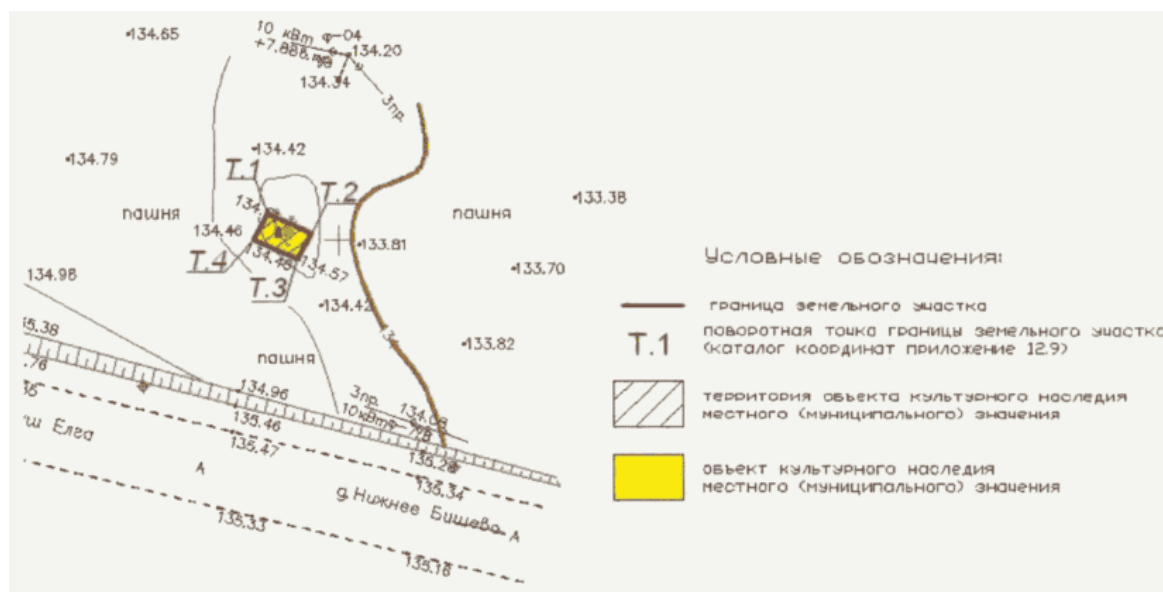
Татарстан Республикасы, Зэй муниципаль районы,
Багряжский авыл жирлеге адресы буенча урнашкан,
Сарсаз-Багряж авылы (Зэй муниципаль районы, Сарсаз-Багряж авылы),
Часовня,. XIX гасырның икенче яртысы,
жирле (муниципаль) эһәмияттәге мәдәни мирас
объекты территориясе чикләренәң әйләнмә нокталар
таблицасы

NN п/п	NN	МСК 16 нокталар координатасы системасы		WGS 84 нокталар координатасы системасы	
		X	Y	Төньяк киңлек	Көнчыгыш озынлык

1	T.1	424261.996	2311778.925	55° 19' 35.575"	52° 13' 2.365"
2	T.2	424262.197	2311781.450	55° 19' 35.581"	52° 13' 2.509"
3	T.3	424259.624	2311781.654	55° 19' 35.498"	52° 13' 2.520"
4	T.4	424259.408	2311779.130	55° 19' 35.491"	52° 13' 2.377"

9. Татарстан Республикасы, Зэй муниципаль районы,
Түбән Биш авыл жирлеге, Түбән Биш авылы
(Зэй муниципаль районы, Түбән Биш авылы)
адресы буенча урнашкан жирле (муниципаль)
әһәмияттәге мәдәни мирас объекты "Мөселман изгесе кабере"
территориясе чикләре картасы (схемасы)<1>

<1> Мәдәни мирас объектынның кайда урнашуы дәүләт хакимияте органының аны дәүләт саклавына кую турындагы актына (Татарстан Республикасы Министрлар Кабинетының 28.09.2010 елның 772 номерлы карары) ярашлы рәвештә күрсәтелгән



Татарстан Республикасы, Зэй муниципаль районы,
Түбән Биш авыл жирлеге, Түбән Биш авылы
(Зэй муниципаль районы, Түбән Биш авылы)
адресы буенча урнашкан жирле (муниципаль)
әһәмияттәге мәдәни мирас объекты "Мөселман изгесе кабере"
территориясе чикләренең картографик сурәте

Татарстан Республикасы, Зэй муниципаль районы, Түбән Биш авыл жирлеге, Түбән Биш авылы (Зэй муниципаль районы, Түбән Биш авылы) адресы буенча урнашкан жирле (муниципаль) әһәмияттәге мәдәни мирас объекты "Мөселман изгесе кабере"

территориясе чикләре үтү нокталары:

төнъяк өлеше: металл койма буенча (борылыш нокталары 1 2);

көнчыгыш өлеше: металл койма буенча (борылыш нокталары 2 3);

көнъяк өлеше: Түбән Биш авылына асфальт юл ягыннан металл койма буенча (борылыш нокталары 3 4);

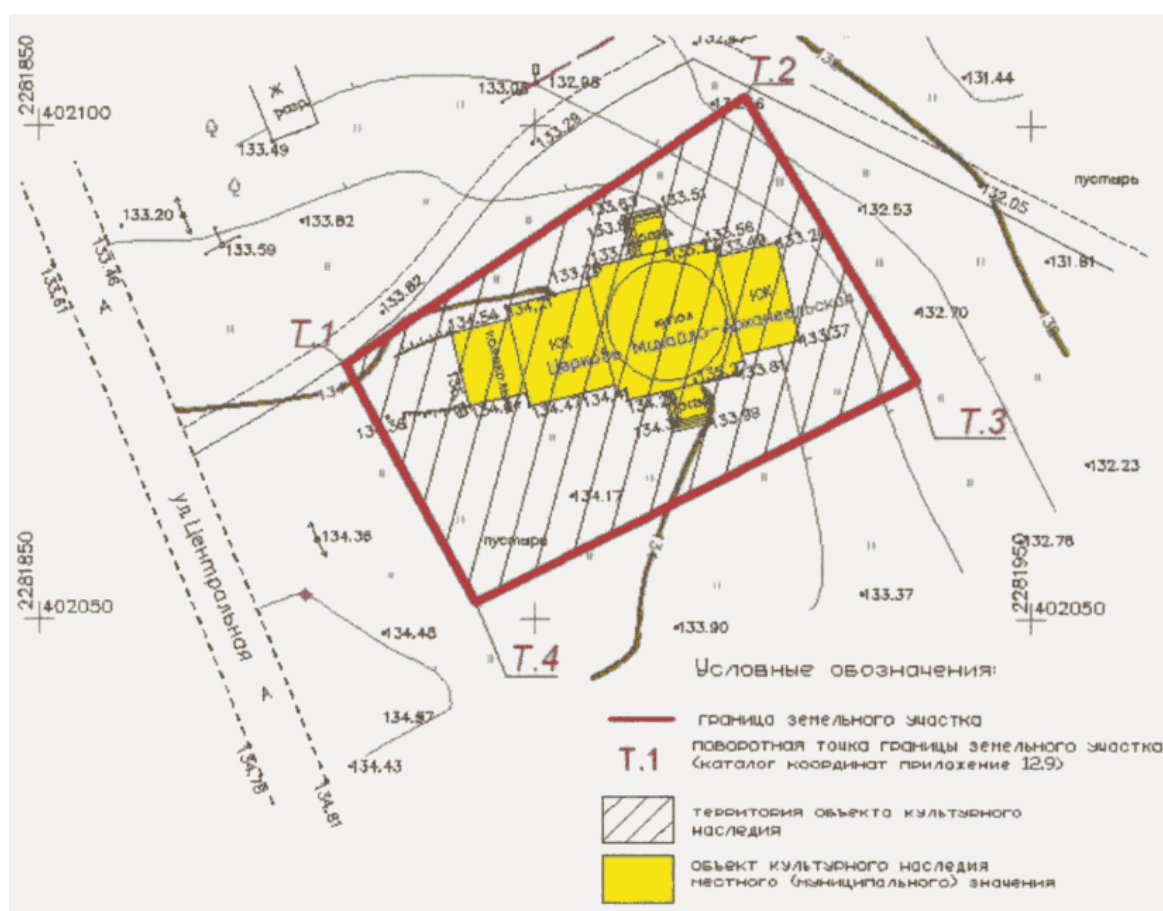
көнбатыш өлеше: металл койма буенча (борылыш нокталары 4 1).

Татарстан Республикасы, Зэй муниципаль районы,
Түбән Биш авыл жирлеге, Түбән Биш авылы
(Зэй муниципаль районы, Түбән Биш авылы)
адресы буенча урнашкан жирле (муниципаль)
әһәмияттәге мәдәни мирас объекты "Мөселман изгесе кабере"
территориясе чикләренең әйләнмә нокталар таблицасы:

NN п/п	NN	МСК 16 нокталар координатасы системасы		WGS 84 нокталар координатасы системасы	
		X	Y	Төнъяк киңлек	Көнчыгыш озынлык
1	T.1	437552.657	2312792.793	55° 26' 45.251"	52° 14' 2.037"
2	T.2	437550.726	2312797.245	55° 26' 45.188"	52° 14' 2.290"
3	T.3	437548.010	2312795.836	55° 26' 45.100"	55° 14' 2.210"
4	T.4	437550.020	2312791.258	55° 26' 45.166"	55° 14' 1.950"

10. Татарстан Республикасы, Зэй муниципаль районы,
Тюгеевка авыл жирлеге, Тюгеевка авыл жирлеге,
Олы Батрас авылы, Үзәк урам (Зэй муниципаль районы, Олы Батрас авылы
) адресы буенча урнашкан жирле (муниципаль)
әһәмияттәге "Михайло-Архангельская чиркәве"
мәдәни мирас объекты территориясе чикләренәң картасы (схемасы) <1>

<1> Мәдәни мирас объектынның кайда урнашуы дәүләт хакимияте органының аны
дәүләт саклавына кую турындагы актына (Татарстан Республикасы Министрлар
Кабинетының 28.09.2010 елның 772 номерлы карары) ярашлы рәвештә күрсәтелгән



Татарстан Республикасы, Зэй муниципаль районы,
Тюгеевка авыл жирлеге, Тюгеевка авыл жирлеге,
Олы Батрас авылы, Үзәк урам (Зэй муниципаль районы, Олы Батрас авылы
) адресы буенча урнашкан жирле (муниципаль)
әһәмияттәге "Михайло-Архангельская чиркәве"
мәдәни мирас объекты территориясе чикләренәң картографик сурәте

Татарстан Республикасы, Зэй муниципаль районы, Тюгеевка авыл жирлеге, Тюгеев-
ка авыл жирлеге, Олы Батрас авылы, Үзәк урам (Зэй муниципаль районы, Олы Ба-

трас авылы)адресы буенча урнашкан жирле (муниципаль) әһәмияттәге "Михайло-Архангельская чиркәве" мәдәни мирас объекты территориясе чикләренәң үтү нокталары:

төнъяк өлеше: Зәй муниципаль районы Олы Батрас авылының муниципаль милек жире буенча (борылыш нокталары 1-2);

көнчыгыш өлеше: Зәй муниципаль районы Олы Батрас авылының муниципаль милек жире буенча (борылыш нокталары 2-3);

көнъяк өлеше: Зәй муниципаль районы Олы Батрас авылының муниципаль милек жире буенча (борылыш нокталары 3-4);

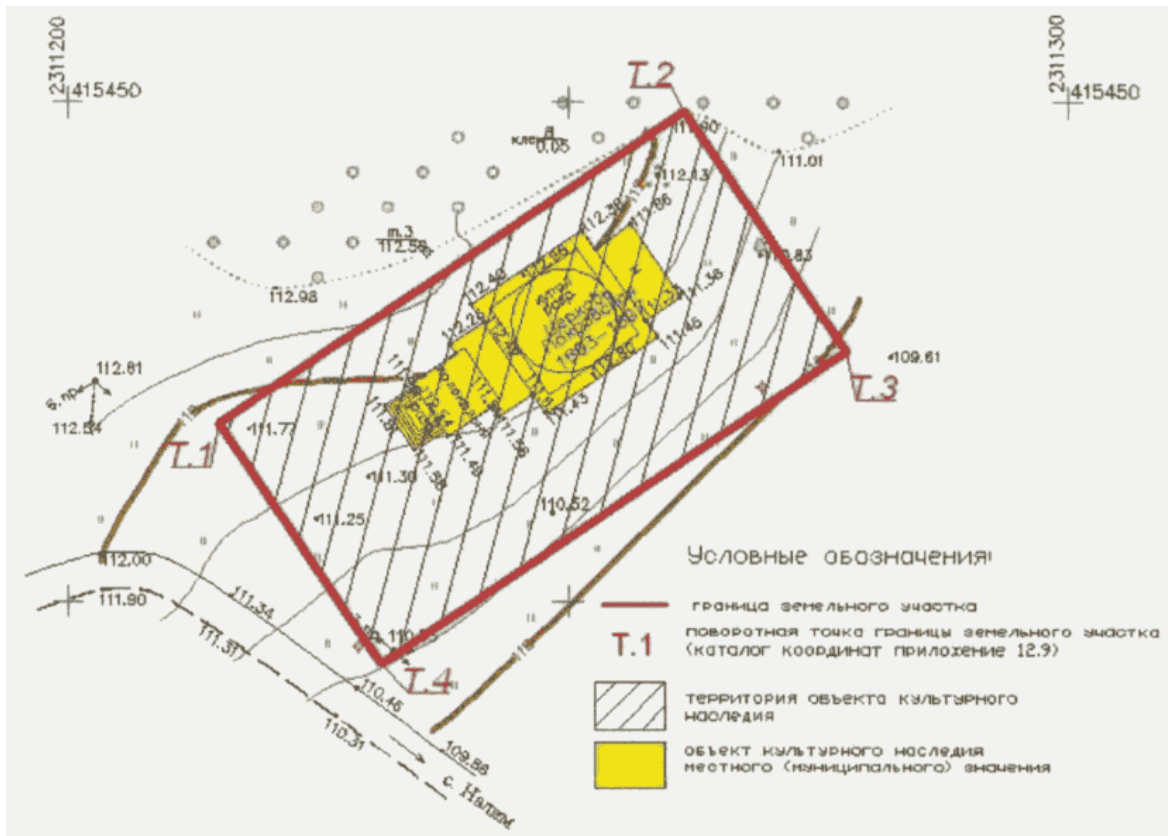
көнбатыш өлеше: Олы Батрас авылының муниципаль милек жирләре буенча Үзәк урам ягыннан (борылыш нокталары 4 1).

Татарстан Республикасы, Зәй муниципаль районы,
Тюгеевка авыл жирлеге, Тюгеевка авыл жирлеге,
Олы Батрас авылы, Үзәк урам (Зәй муниципаль районы, Олы Батрас авылы)адресы
буенча урнашкан жирле (муниципаль)
әһәмияттәге "Михайло-Архангельская чиркәве"
мәдәни мирас объекты территориясе чикләренәң әйләнмә нокталар таблицасы:

NN п/п	NN	МСК 16 нокталар координатасы системасы		WGS 84 нокталар координатасы системасы	
		X	Y	Төнъяк киңлек	Көнчыгыш озынлык
1	T.1	402075.863	2281880.883	55° 7' 37.432"	51° 44' 51.804"
2	T.2	402102.904	2281921.133	55° 7' 38.311"	51° 44' 54.070"
3	T.3	402074.165	2281938.589	55° 7' 37.384"	51° 44' 55.061"
4	T.4	402051.488	2281894.047	55° 7' 36.645"	51° 44' 52.553"

11. Татарстан Республикасы, Зәй муниципаль районы,
Югары Налим авыл жирлеге, Налим авылы,
Чиркәү урамы, 1нче йорт (Зәй муниципаль районы, Налим авылы)
адресы буенча урнашкан жирле (муниципаль) әһәмияттәге
мәдәни мирас объекты "Покров чиркәве", 1893 - 1897 еллар
территориясе чикләре картасы (схемасы) <1>

<1> Мәдәни мирас объектының кайда урнашуы дәүләт хакимияте органының аны дәүләт саклавына кую турындагы актына (Татарстан Республикасы Министрлар Кабинетының 28.09.2010 елның 772 номерлы карары)ярашлы рәвештә күрсәтелгән



Татарстан Республикасы, Зэй муниципаль районы,
 Югары Налим авыл жирлеге, Налим авылы,
 Чиркәү урамы, 1нче йорт (Зэй муниципаль районы, Налим авылы)
 адресы буенча урнашкан жирле (муниципаль) әһәмияттәге
 мәдәни мирас объекты "Покров чиркәве", 1893 - 1897 еллар
 территориясе чикләренәң картографик сурәте

Татарстан Республикасы, Зэй муниципаль районы, Югары Нәлим авыл жирлеге,
 Налим авылы, чиркәү урамы, 1нче йорт (Зэй муниципаль районы, Налим авылы)
 адресы буенча урнашкан жирле (муниципаль) әһәмияттәге мәдәни мирас объекты
 "Покров чиркәве", 1893 - 1897 еллар территориясе чикләренәң үтү нокталары:

төнъяк-көнбатыш өлеше: Зэй муниципаль районы Налим авылының муниципаль
 милек жире буенча (борылыш нокталары 1-2);

төнъяк-көнчыгыш өлеше: Зэй муниципаль районы Налим авылының муниципаль
 милек жире буенча (борылыш нокталары 2 3);

көнъяк-көнчыгыш өлеше: Зэй муниципаль районы Налим авылының муниципаль
 милек жире буенча (борылыш нокталары 3-4);

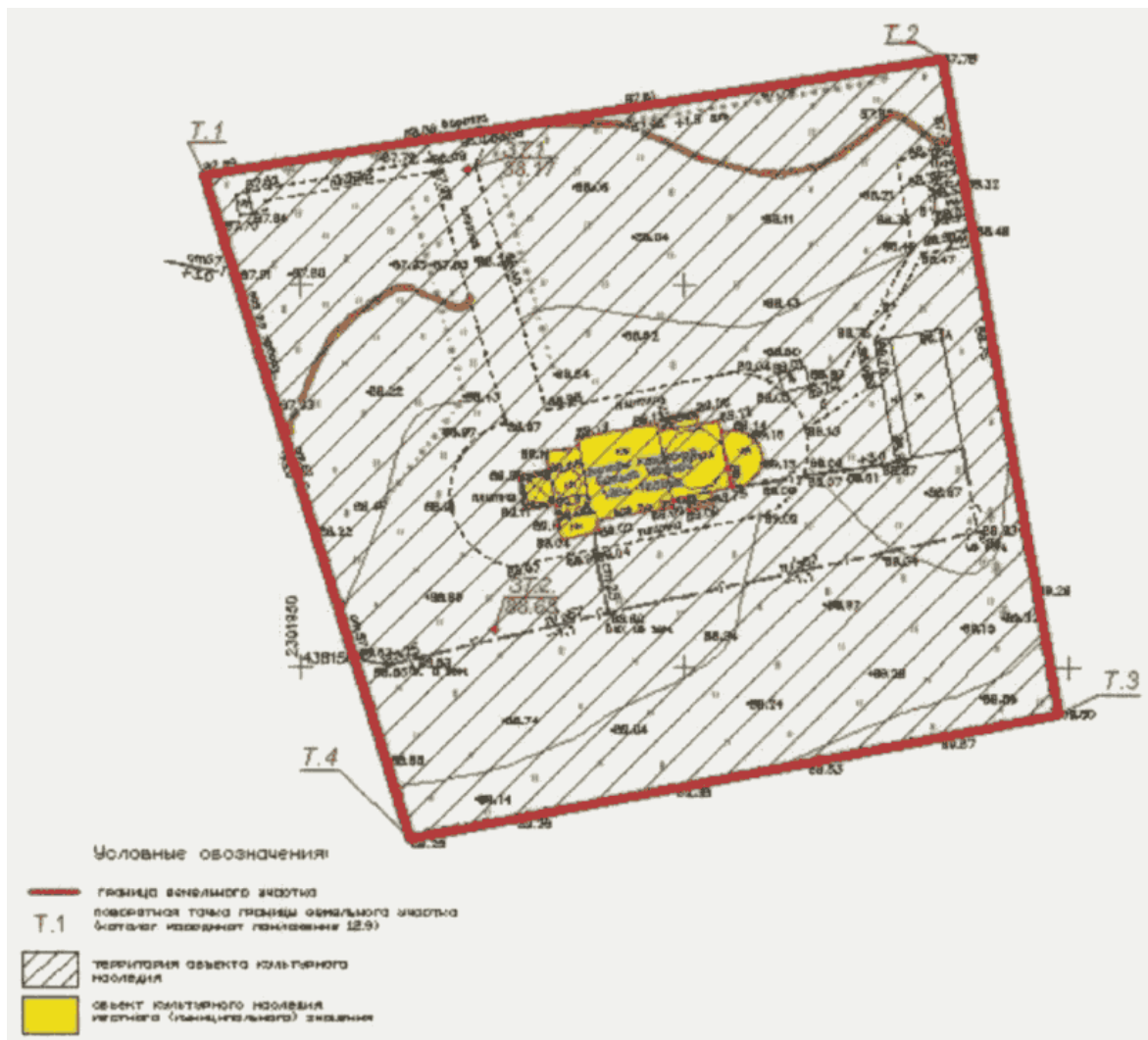
көнъяк-көнбатыш өлеше: Зэй муниципаль районы Налим авылының муниципаль
 милек жирләре буенча (борылыш нокталары 4 1).

Татарстан Республикасы, Зэй муниципаль районы,
Югары Налим авыл жирлеге, Налим авылы,
Чиркәү урамы, 1нче йорт (Зэй муниципаль районы, Налим авылы)
адресы буенча урнашкан жирле (муниципаль) эһәмияттәге
мәдәни мирас объекты "Покров чиркәве", 1893 - 1897 еллар
территориясе чикләренәң әйләнмә нокталар таблицасы:

NN п/п	NN	МСК 16 нокталар координатасы системасы		WGS 84 нокталар координатасы системасы	
		X	Y	Төньяк киңлек	Көнчыгыш озынлык
1	T.1	415417.654	2311215.129	55° 14' 49.626"	52° 12' 29.133"
2	T.2	415449.016	2311261.622	55° 14' 50.637"	52° 12' 31.769"
3	T.3	415424.998	2311277.823	55° 14' 49.859"	52° 12' 32.683"
4	T.4	415393.636	2311231.330	55° 14' 48.848"	52° 12' 30.047"

12. Татарстан Республикасы, Зэй муниципаль районы,
Кадыр авыл жирлеге, Федотово авылы
(Зэй муниципаль районы, Федоровка авылы) адресы буенча урнашкан
жирле (муниципаль) эһәмияттәге "Казан Аллаһ Анасы чиркәве", 1864-1868 еллар
мәдәни мирас объекты территориясе чикләре картасы (схемасы) <1>

<1> Мәдәни мирас объектынның кайда урнашуы дәүләт хакимияте органының аны
дәүләт саклавына кую турындагы актына (Татарстан Республикасы Министрлар
Кабинетының 28.09.2010 елның 772 номерлы карары) ярашлы рәвештә күрсәтелгән



Татарстан Республикасы, Зэй муниципаль районы,
 Кадыр авыл жирлеге, Федотово авылы
 (Зэй муниципаль районы, Федоровка авылы) адресы буенча урнашкан
 жирле (муниципаль) эһәмияттәге "Казан Аллаһ Анасы чиркәве", 1864-1868 еллар
 мәдәни мирас объекты территориясе чикләре картографик сурәте

Татарстан Республикасы, Зэй муниципаль районы, Кадыр авыл жирлеге, Федотово
 авылы (Зэй муниципаль районы, Федоровка авылы) адресы буенча урнашкан жирле
 (муниципаль) эһәмияттәге "Казан Аллаһ Анасы чиркәве", 1864-1868 еллар мәдәни
 мирас объекты территориясе чикләренең әйләнмә нокталары:

төньяк өлеше: койма буенча (борылыш нокталары 1 2);

көнчыгыш өлеше: койма буенча (борылыш нокталары 2 3);

көнъяк өлеше: койма буенча (борылыш нокталары 3 4);

көнбатыш өлеше: койма буенча (борылыш нокталары 4 1).

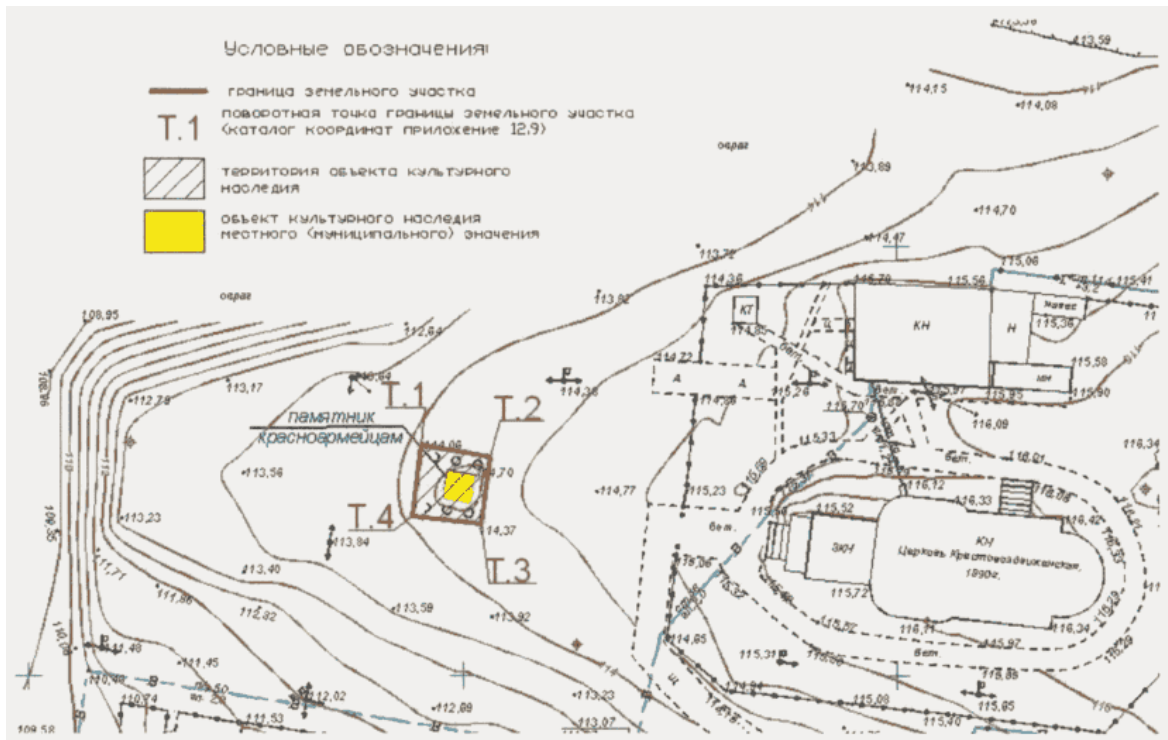
Татарстан Республикасы, Зэй муниципаль районы,

Кадыр авыл жирлеге, Федотово авылы
(Зэй муниципаль районы, Федоровка авылы) адресы буенча урнашкан
жирле (муниципаль) эһәмияттәге "Казан Аллаһ Анасы чиркәве", 1864-1868 еллар
мәдәни мирас объекты территориясе чикләре әйләнмә нокталар таблицасы:

NN п/п	NN	МСК 16 нокталар координатасы системасы		WGS 84 нокталар координатасы системасы	
		X	Y	Төньяк киңлек	Көнчыгыш озынлык
1	T.1	438214.283	2301937.462	55° 27' 7.223"	52° 3' 44.516"
2	T.2	438229.791	2302033.725	55° 27' 7.723"	52° 3' 49.994"
3	T.3	438143.769	2302048.684	55° 27' 4.941"	52° 3' 50.843"
4	T.4	438127.496	2301964.278	55° 27' 4.416"	52° 3' 46.040"

13. Татарстан Республикасы, Зэй муниципаль районы,
Зэй шәһәре, Кызыл мәйдан (Зэй шәһәре, Кызыл мәйдан)
адресы буенча урнашкан "Сәнәкчеләр восстаниясе"
вакытында һәлак булган Кызыл Армиячеләр-
продотрядчылар кабере, 1920 елгы
жирле (муниципаль) эһәмияттәге мәдәни мирас объекты территориясе
чикләре картасы (схемасы) <1>

<1> Мәдәни мирас объектынның кайда урнашуы дәүләт хакимияте органының аны
дәүләт саклавына кую турындагы актына (Татарстан Республикасы Министрлар
Кабинетының 28.09.2010 елның 772 номерлы карары) ярашлы рәвештә күрсәтелгән



Татарстан Республикасы, Зэй муниципаль районы,
 Зэй шәһәре, Кызыл мәйдан (Зэй шәһәре, Кызыл мәйдан)
 адресы буенча урнашкан "Сәнәкчеләр восстаниясе"
 вакытында һәлак булган Кызыл Армиячеләр-
 продотрядчылар кабере, 1920 елгы
 жирле (муниципаль) әһәмияттәге мәдәни мирас объекты территориясе
 чикләренәң картографик сурәте

Татарстан Республикасы, Зэй муниципаль районы, Зэй шәһәре, Кызыл мәйдан (Зэй шәһәре, Кызыл мәйдан) адресы буенча урнашкан "Сәнәкчеләр восстаниясе" вакытында һәлак булган Кызыл Армиячеләр-продотрядчылар кабере, 1920 елгы жирле (муниципаль) әһәмияттәге мәдәни мирас объекты территориясе чикләренәң үтү нокталары:

төньяк өлеше: металл койма буенча (борылыш нокталары 1 2);

көнчыгыш өлеше: металл койма буенча (борылыш нокталары 2 3);

көнъяк өлеше: металл койма буенча (борылыш нокталары 3 4);

көнбатыш өлеше: металл койма буенча (борылыш нокталары 4 1).

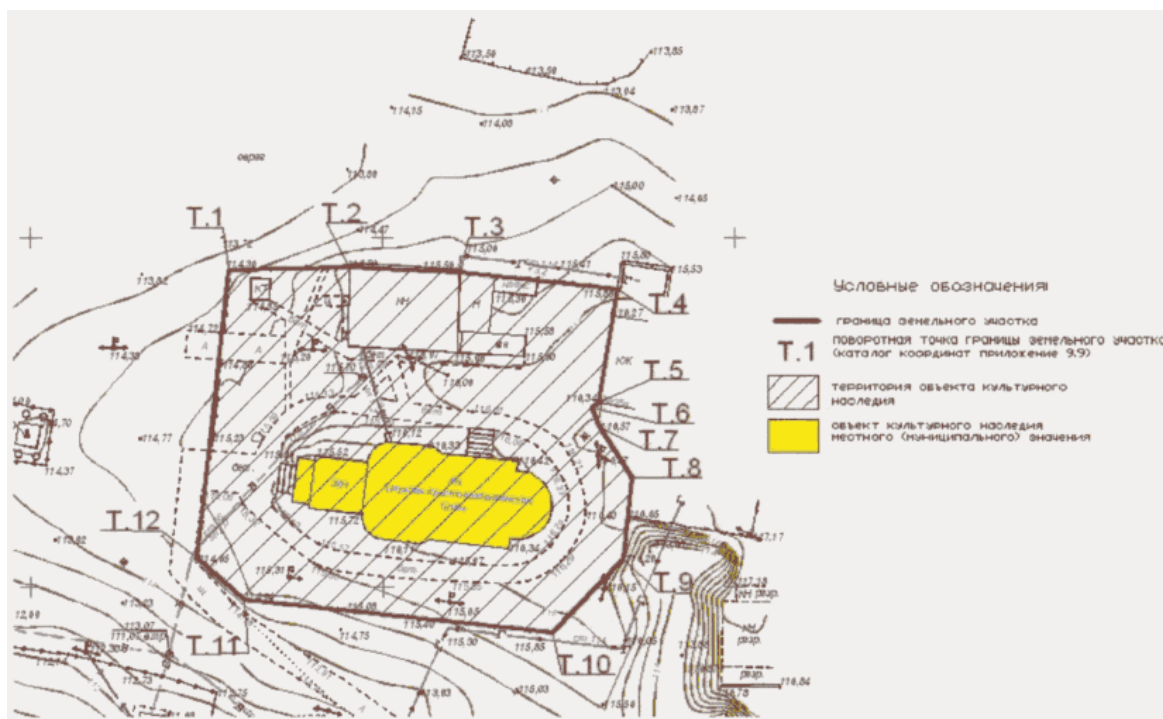
Татарстан Республикасы, Зэй муниципаль районы,
 Зэй шәһәре, Кызыл мәйдан (Зэй шәһәре, Кызыл мәйдан)
 адресы буенча урнашкан "Сәнәкчеләр восстаниясе"
 вакытында һәлак булган Кызыл Армиячеләр-
 продотрядчылар кабере, 1920 елгы
 жирле (муниципаль) әһәмияттәге мәдәни мирас объекты территориясе

чикләренең әйләнмә нокталар таблицасы:

NN п/п	NN	МСК 16 нокталар координатасы системасы		WGS 84 нокталар координатасы системасы	
		X	Y	Төньяк киңлек	Көнчыгыш озынлык
1	T.1	423226.807	2301995.317	55° 19' 2.585"	52° 3' 47.446"
2	T.2	423225.423	2302003.174	55° 19' 2.540"	52° 3' 47.891"
3	T.3	423217.644	2302002.103	55° 19' 2.288"	52° 3' 47.830"
4	T.4	423218.539	2301994.255	55° 19' 2.317"	52° 3' 47.385"

14. Татарстан Республикасы, Зәй муниципаль районы,
Зәй шәһәре, Кызыл майдан урамы, 7 йорт
(Зәй шәһәре, Кызыл майдан)адресы буенча урнашкан
Крестовоздвиженская чиркәве, 1890 ел,
жирле (муниципаль) әһәмияттәге
мәдәни мирас объекты территориясе
чикләре картасы (схемасы) <1>

<1> Мәдәни мирас объектынның кайда урнашуы дәүләт хакимияте органының аны дәүләт саклавына кую турындагы актына (Татарстан Республикасы Министрлар Кабинетының 28.09.2010 елның 772 номерлы карары)ярашлы рәвештә күрсәтелгән



Татарстан Республикасы, Зэй муниципаль районы,
 Зэй шәһәре, Кызыл майдан урамы, 7 йорт
 (Зэй шәһәре, Кызыл майдан) адресы буенча урнашкан
 Крестовоздвиженская чиркәве, 1890 ел,
 жирле (муниципаль) әһәмияттәге
 мәдәни мирас объекты территориясе
 чикләре картографик сурәте

Татарстан Республикасы, Зэй муниципаль районы, Зэй шәһәре, Кызыл майдан урамы, 7 йорт (Зэй шәһәре, Кызыл майдан) адресы буенча урнашкан Крестовоздвиженская чиркәве, 1890 ел, жирле (муниципаль) әһәмияттәге мәдәни мирас объекты территориясе чикләренәң үтү нокталары:

төнъяк өлеше: металл койма буенча, таш торак булмаган бина стенасы буенча (борылыш нокталары 1 - 2 - 3 - 4);

көнчыгыш өлеше: 25а номерлы таш торак йорт стенасы буенча, металл койма буенча (борылыш нокталары 4 - 5 - 6 - 7 - 8 - 9 - 10);

көнъяк өлеше: металл койма буенча (борылыш нокталары 10 - 11 - 12);

көнбатыш өлеше: металл койма буенча (борылыш нокталары 12 1).

Татарстан Республикасы, Зэй муниципаль районы,
 Зэй шәһәре, Кызыл майдан урамы, 7 йорт
 (Зэй шәһәре, Кызыл майдан) адресы буенча урнашкан
 Крестовоздвиженская чиркәве, 1890 ел,
 жирле (муниципаль) әһәмияттәге
 мәдәни мирас объекты территориясе
 чикләренәң әйләнмә нокталар таблицасы

NN п/п	NN	МСК 16 нокталар координатасы системасы		WGS 84 нокталар координатасы системасы	
		X	Y	Төньяк киңлек	Көнчыгыш озынлык
1	T.1	423245.420	2302028.136	55° 19' 3.186"	52° 3' 49.307"
2	T.2	423245.771	2302045.115	55° 19' 3.197"	52° 3' 50.270"
3	T.3	423244.976	2302060.969	55° 19' 3.171"	52° 3' 51.169"
4	T.4	423242.631	2302083.349	55° 19' 3.095"	52° 3' 52.438"
5	T.5	423226.480	2302080.612	55° 19' 2.573"	52° 3' 52.282"
6	T.6	423225.774	2302079.705	55° 19' 2.550"	52° 3' 52.231"
7	T.7	423223.098	2302080.711	55° 19' 2.463"	52° 3' 52.288"
8	T.8	423215.795	2302085.425	55° 19' 2.227"	52° 3' 52.555"
9	T.9	423204.055	2302084.135	55° 19' 1.848"	52° 3' 52.481"
10	T.10	423193.417	2302073.965	55° 19' 1.504"	52° 3' 51.904"
11	T.11	423198.163	2302030.356	55° 19' 1.658"	52° 3' 49.432"
12	T.12	423204.185	2302023.598	55° 19' 1.853"	52° 3' 49.049"

Татарстан Республикасы
Мәдәният министрлыгы
2017 елның 30 ноябреннан N 1093 од
Боерыгына
2 нче кушымта

ЗӘЙ МУНИЦИПАЛЬ РАЙОНЫ ТЕРРИТОРИЯСЕНДӘ ЖИРЛЕ (МУНИЦИПАЛЬ) ӘҺӘМИЯТТӘГЕ МӘДӘНИ МИРАС ОБЪЕКТЛАРНЫҢ ТЕРРИТОРИЯЛӘРЕ ЧИКЛӘРЕН БИЛГЕЛӘУ РЕЖИМЫ

Жирле (муниципаль) әһәмияттәге мәдәни мирас объектлары территориясе чикләрендә рөхсәт ителә:

мәдәни мирас объектларының физик саклануын тәмин итүгә юнәлдерелгән мәдәни мирас объектларын саклау буенча эшләр үткәрү, шул исәптән саклау, ремонтлау, реставрацияләү, мәдәни мирас объектын саклау предметын тәшкит итүче үзенчәлекләрен үзгәртмичә, заманча куллану өчен жайлаштыру;

мәдәни мирас объектының югалган элементларын һәм өлешләрен булган сызымнар, үлчәүләр һәм тарихи аналоглар буенча Яңарту;

мәдәни мирас объектының бөтенлеген бозмаган һәм аның зыян күрү, жимерелү яки юк ителү куркынычы тудырмаган хужалык эшчәнлеге;

мәдәни мирас объекты территориясен үз белдеге белән төзелгән корылмалардан азат итү максатыннан, житәрлек фәнни мәгълүматлар һәм аларны жимерү өчен хокукый нигезләр булганда, корылмаларны, биналарны яки корылмаларны яки аларның аерым өлешләрен, конструкцияләрен сүтү;

жир кишәрлеген куллану, мәдәни мирас объектын заманча файдалану өчен түбәндәге төр жир кишәрлеген һәм капитал төзелеш объектларын (рөхсәт ителгән файдалану төрләре кодлары Россия Федерациясе Икътисадый үсеш министрлыгының "жир кишәрлекләрен рөхсәт ителгән файдалану төрләре классификаторын раслау турында" 2014 елның 1 сентябрәндәге 540 номерлы боерыгы нигезендә күрсәтелгән) файдалануга жайлаштыру:

дини куллану (код 3.7);

тарихи-мәдәни эшчәнлек (код 9.3);

инженерлык инфраструктурасының булган объектларын (тышкы электр белән тәмин итү, телефонлаштыру, жылылык белән тәмин итү, газ белән тәмин итү, су белән тәмин итү, канализация челтәрләрен) капитал ремонтлау;

төзәтү: майданчыкларны, алымнарны һәм юлларны каплауда традицион материалларны (таш, гранит һәм табигый материалларны имитацияләүче башка материаллар) куллану, тарихи мохит элементларының характеристикаларына жавап бирүче аерым торган яктырту жиһазларын куллану;

яшелләндерү: кыйммәтле агач токымнарын саклау, санитар кисүләрдән тыш; яңа кыйммәтле агач токымнарын утырту, культурыслы агачлардан тыш, мәдәни мирас объектын кабул итүгә комачауламаган агач башлары формалашу шарты белән; куаклар утырту, газоннар һәм чәчәк бакчаларын бүлү;

мәдәни мирас объекты фасадына мәгълүмати язулар һәм билгеләр, мемориаль такталар урнаштыру мәдәни мирас объектының беренче катыннан югарырак түгел;

территориянең директив дәрәжәсен төшерү, эшләрнең археологик озата баруы булганда ишегалды территорияләрен вертикаль планлаштыру.

Югарыда күрсәтелгән барлык эшләр Зәй шәһәре муниципаль берәмлеге Башкарма комитеты тарафыннан бирелгән мәдәни мирас объектын саклау буенча эшләрне башкаруга язмача рәхсәт нигезендә, әлеге эшләрне башкаруны Татарстан Республикасы Мәдәният министрлыгы контрольдә тоткан очракта, Зәй шәһәре муниципаль берәмлеге Башкарма комитеты белән килешенгән мәдәни мирас объектын саклау буенча эшләрне башкаруга һәм проект документациясенә туры китереп башкарыла. Төбәк (республика) әһәмиятендәге мәдәни мирас объекты территорияләре чикләрендә:

мәдәни мирас объектын яки аның аерым элементларын саклау, мәдәни мирас объектының Тарихи-шәһәр төзелеше мохитен саклау буенча эшләрдән тыш, жир, Төзелеш, мелиорация һәм башка эшләр үткәру;

археологик ярдәмсез Жир, төзелеш, мелиорация һәм башка эшләр үткәру;

капиталь төзелеш объектларын төзү һәм һәйкәл территориясендә булган капитал төзелеш объектларының күләм-пространственный характеристикаларын арттыру;

урам фасадларында һәм түбәсендә мәдәни мирас объектлары кондиционерларын, эре габаритлы антенналарны һәм инженерлык жиһазларының башка элементларын урнаштыру;

мәдәни мирас объектларында һәм аларның территорияләрендә мәдәни мирас объектларында һәм аларның территорияләрендә театр-тамаша, мәдәни-агарту һәм тамаша-күңел ачу чаралары уздыру турында мәгълүматны гына үз эченә алган тышкы реклама чараларын урнаштыру яисә әлеге чаралар турында мәгълүматны бер үк вакытта конкрет чараның спонсоры буларак билгеле бер зат турында искә алып әгәр дә мондый искә алуға реклама мәйданының (жирлекнең)ун процентыннан артыгы бирелмәгән булса, әгәр мәдәни мирас объектларында һәм аларның территорияләрендә тышкы рекламаны урнаштыру мәдәни мирас объектының хужасының яки башка законлы хужасының саклау йөкләмәсе таләпләренә туры килә икән;

фасадларга тышкы мәгълүмат чараларын (вывескаларны) урнаштырганда ачык яктылык ысулын куллану;

инженерлык инфраструктурасы объектларын (тышкы су белән тәэмин итү, канализация, жылылык белән тәэмин итү, газ белән тәэмин итү, электр белән тәэмин итү, телефонлаштыру челтәрләре) жир өстендәге ысул белән жәю;

киосклар, павильоннар, түбәләр, кечкенә архитектура формалары урнаштыру, югалтылганнарын торгыздан тыш;

мәдәни мирас объектына һәм аның тирәсендәге төзелешкә динамик йөкләмәләр тудыручы технологияләрне куллану;

санитар кисүләрдән кала кыйммәтле агач токымнарын кисү;

мәдәни мирас объекты территориясен теләсә нинди төр һәм формадагы көнкүреш калдыклары белән пычрату;

машина кую урыны.