



ПРИКАЗ

г.Казань

БОЕРЫК

24.07.2017

№ 600 од

Казан шәһәре территориясендә
урнашкан федераль әһәмияткә
ия мәдәни мирас объектлары
территорияләре чикләрен
раслау турында

“Россия Федерациясе халыкларының мәдәни мирас объектлары (тарихи һәм мәдәни ядкәрләре) турында”гы 2002 елның 25 июнендә кабул ителгән 73-ФЗ номерлы законына, “Татарстан Республикасында мәдәни мирас объектлары турында”гы 2005 елның 1 апрелендә кабул ителгән 60-ЗРТ номерлы Татарстан Республикасы Законы нигезендә, махсус жайга салына торган шәһәр төзелеше эшчәнлегә объектлары буларак, федераль әһәмияткә ия мәдәни мирас объектларын һәм аларның территорияләрен саклауны һәм дәүләт тарафыннан саклап тотуны тәэмин итү максатларында,

БОЕРАМ:

1. Казан шәһәре территориясендә урнашкан федераль әһәмияткә ия мәдәни мирас объектлары территорияләре чикләрен расларга (1 нче кушымта).
2. Казан шәһәре территориясендә урнашкан федераль әһәмияткә ия мәдәни мирас объектлары территорияләреннән файдалану режимын расларга (2 нче кушымта).
3. Боерыкның үтәлешен тикшереп торуну үз өстемә алам.

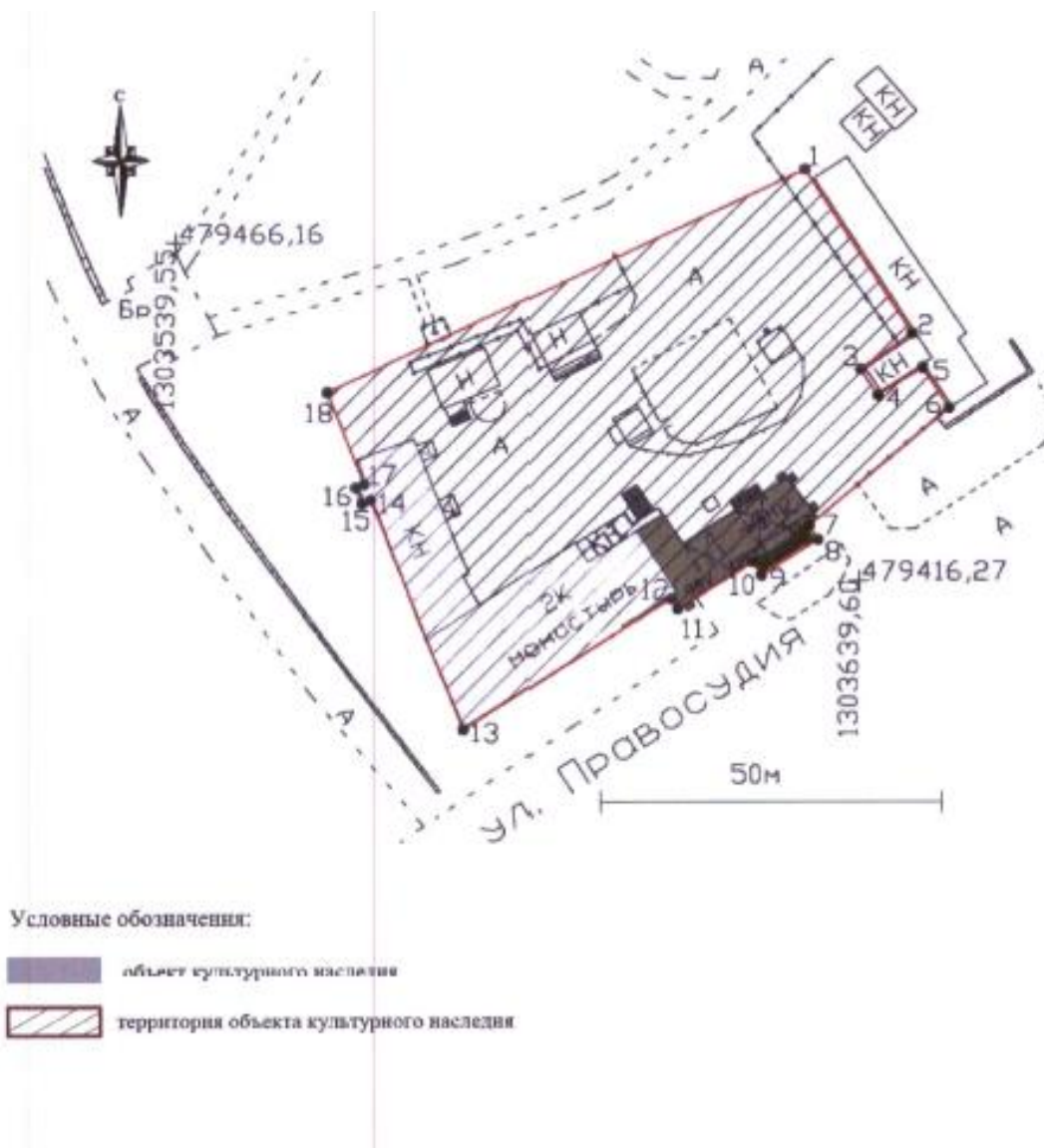
Министр

А.М. Сибагатуллин

_____ 2017 ел _____ боерыкка
1 нче кушымта

Казан шәһәре территориясендә урнашкан федераль дәрәжәдәге мәдәни
мирас объекты территориясе ЧИКЛӘРЕ

1. Казан шәһәре, Декабристлар урамы, 98нче йорт адресы буенча урнашкан
“Кизик монастыреның капка өсте чиркәве, XVII гасыр” федераль дәрәжәдәге
мәдәни мирас объекты территориясе чикләре **картасы (схемасы)**



1. Казан шәһәре, Декабристлар урамы, 98нче йорт адресы буенча урнашкан “Кизик монастырениң капка өсте чиркәве, XVII гасыр” федераль дәрәжәдәге мәдәни мирас объекты территориясе чикләренен

картографик тасвирламасы

2. Казан шәһәре, Декабристлар урамы, 98нче йорт адресы буенча урнашкан “Кизик монастырениң капка өсте чиркәве, XVII гасыр” федераль дәрәжәдәге мәдәни мирас объекты территориясе чикләре түбәндәгечә үтә:

Төньяк-көнчыгыш өлеш: көнчыгыш юнәлештә уза (18-1), бина буйлап үтә (1-2 н.).

Көнъяк-көнчыгыш өлеш: бинаны әйләнеп уза (2-6 н.), койма буйлап уза (6-7 н.).

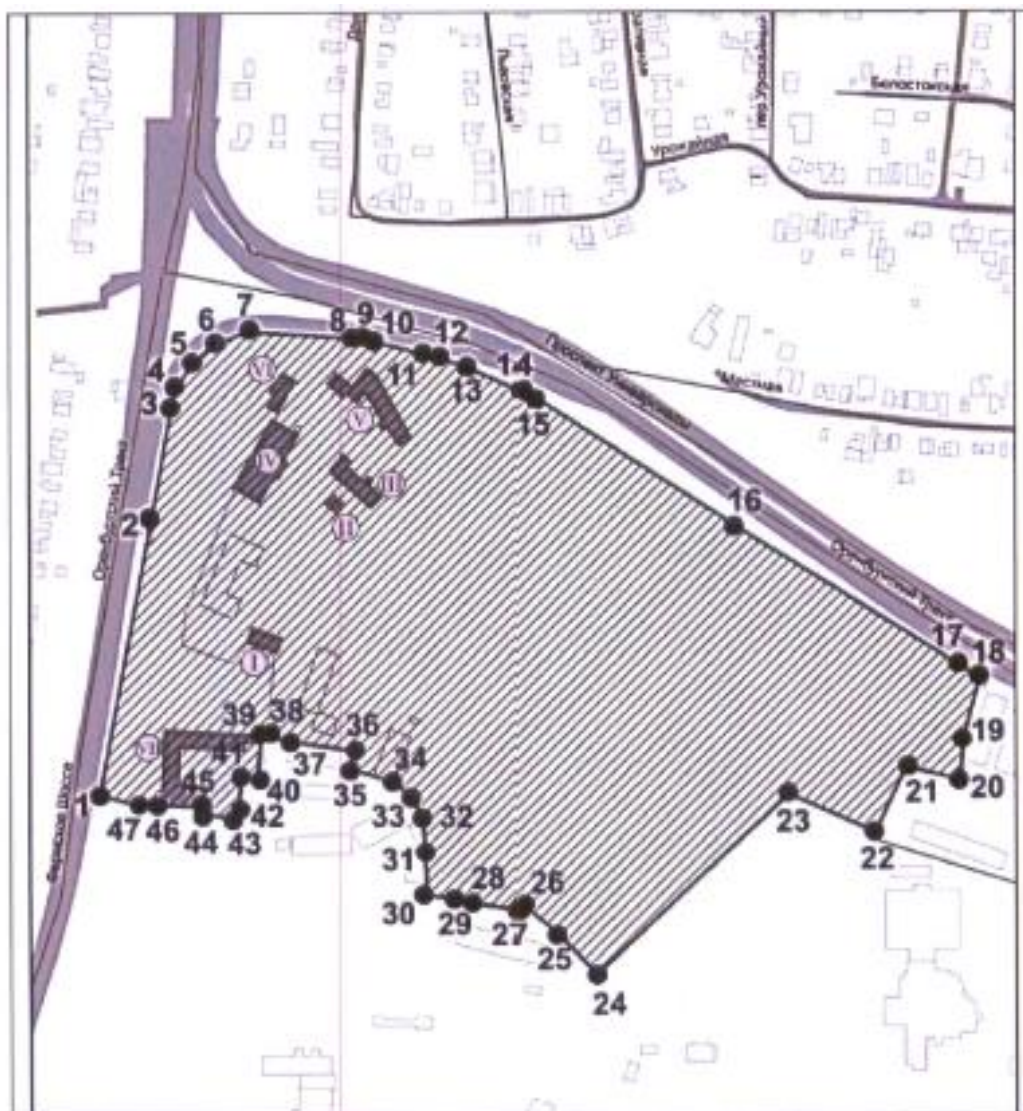
Көнъяк-көнбатыш өлеш: бина буйлап үтә (7-13 н.).

Төньяк-көнбатыш өлеш: бина буйлап үтә (13-17 н.), төньяк юнәлештә үтә (17-18 н.).


Казан шәһәре, Декабристлар урамы, 98нче йорт адресы буенча урнашкан “Кизик монастырениң капка өсте чиркәве, XVII гасыр” федераль дәрәжәдәге мәдәни мирас объекты территориясе чикләренен борылыш нокталыр таблицасы


№ точки	Координаты точки в МСК 16		Координаты точки во всемирной геодезической системе координат 1984 года (WGS 84)	
	X	Y	Широта, В	Долгота, L
1	479476.95	1303632.02	55°49'21,22"N	49°05'22,68"E
2	479452.74	1303647.60	55°49'20,44"N	49°05'23,57"E
3	479447.46	1303640.05	55°49'20,27"N	49°05'23,14"E
4	479443.63	1303642.56	55°49'20,14"N	49°05'23,28"E
5	479447.70	1303649.15	55°49'20,27"N	49°05'23,66"E
6	479441.72	1303653.01	55°49'20,08"N	49°05'23,88"E
7	479424.29	1303632.47	55°49'19,52"N	49°05'22,70"E
8	479422.25	1303633.77	55°49'19,45"N	49°05'22,78"E
9	479417.00	1303625.49	55°49'19,28"N	49°05'22,30"E
10	479418.92	1303624.24	55°49'19,34"N	49°05'22,23"E
11	479412.07	1303613.14	55°49'19,12"N	49°05'21,59"E
12	479413.60	1303612.11	55°49'19,17"N	49°05'21,53"E
13	479394.38	1303581.79	55°49'18,55"N	49°05'19,79"E
14	479428.21	1303568.24	55°49'19,65"N	49°05'19,01"E
15	479427.70	1303566.96	55°49'19,63"N	49°05'18,94"E
16	479430.05	1303566.02	55°49'19,71"N	49°05'18,89"E
17	479430.56	1303567.30	55°49'19,72"N	49°05'18,96"E
18	479444.15	1303561.88	55°49'20,16"N	49°05'18,65"E








2. Казан шәһәре, Оренбург юлы, 7нче йорт адресы буенча урнашкан “Шәһәр чите архиерей йортының капка өсте Тихвин чиркәве, 1706 ел” федераль әһәмияткә ия мәдәни мирас объекты территориясе чикләре картасы (схемасы)



Условные обозначения:

 объект культурного наследия

 территория объекта культурного наследия

-  I Надвратная Тихвинская церковь загородного архиерейского дома
-  II Часовня деревянная, начало XIX в.
-  III Воскресенский собор, 2 половина XVIII в.
-  IV Главный дом, 2 половина XVIII в (1780г.) арх.В.И.Кафтырев
-  V Братские хельи Ансамбля Архиерейского загородного дома
-  VI Монастырские службы Ансамбля Архиерейского загородного дома
-  VII Хозяйственные постройки Ансамбля Архиерейского загородного дома

Казан шәһәре, Оренбург юлы, 7нче йорт адресы буенча урнашкан “Шәһәр чите архиерей йортының капка өсте Тихвин чиркәве, 1706 ел” федераль әһәмияткә ия мәдәни мирас объекты территориясе чикләренең **картографик тасвирламасы**

Казан шәһәре, Оренбург юлы, 7нче йорт адресы буенча урнашкан “Шәһәр чите архиерей йортының капка өсте Тихвин чиркәве, 1706 ел” федераль әһәмияткә ия мәдәни мирас объекты территориясе чикләре түбәндәгечә үтә:

Төньяк-көнчыгыш өлеш: Оренбург тракты урамы буенча уза (4-5 н.), көньяк-көнчыгыш юнәлештә коймага кадәр үтә (6-7 н.).

Көньяк-көнчыгыш өлеш: койма буйлап үтә (т.7-8), төньяк-көнбатыш юнәлештә (8-9 н.), алга таба бинаны әйләнәп үтә (9-11 н.).

Көньяк-көнбатыш өлеш: коймага кадәр биналар арасыннан үтә (11-12 н.), коймага параллель үтә (т.12-13 н.), Ферма шоссесына кадәр көнбатыш юнәлештә үтә (13-1 н.).

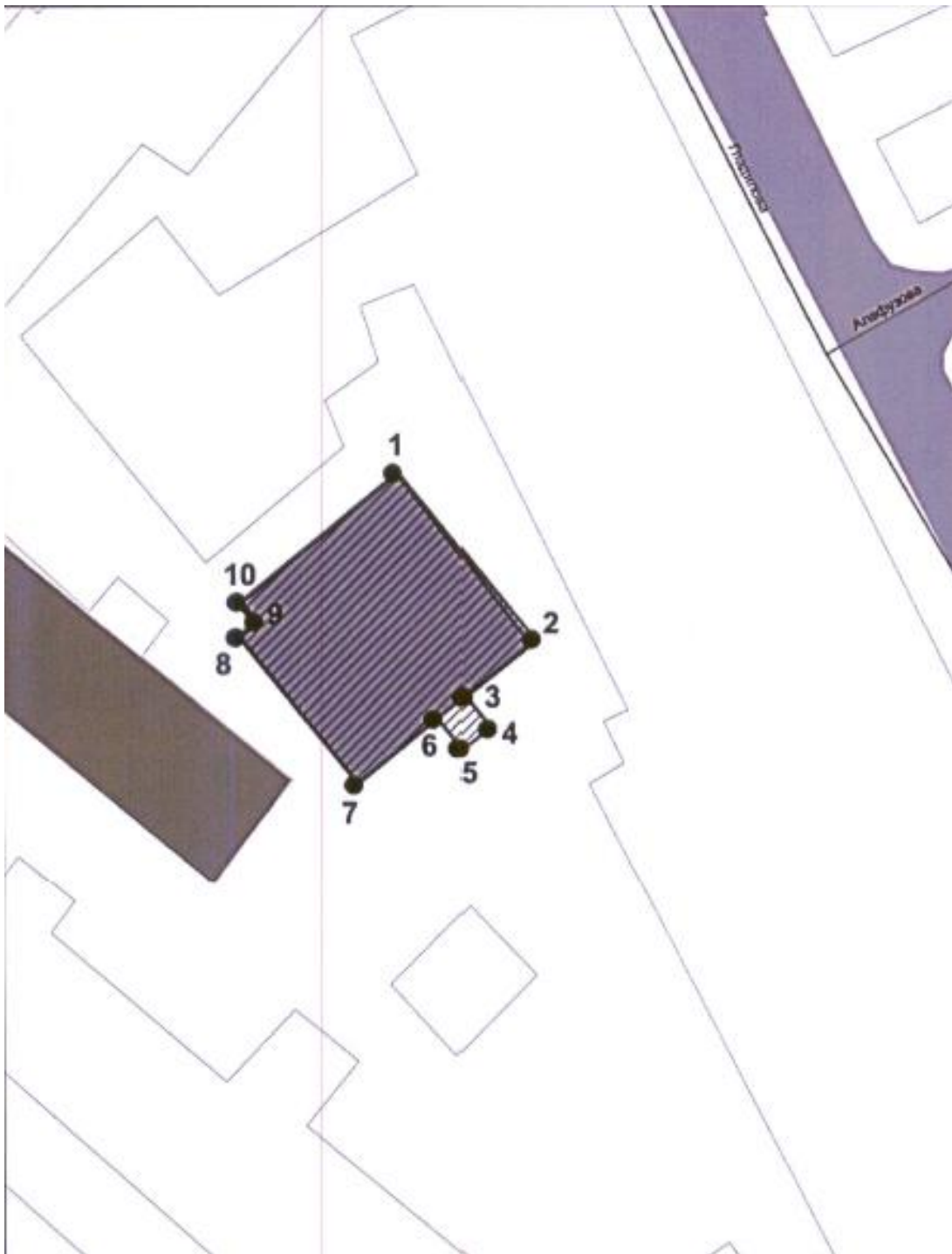
Төньяк-көнбатыш өлеш: Ферма шоссесы буйлап үтә (1-2 н.), төньяк-көнчыгыш юнәлештә үтә (2-3 н.), таш коймага параллель үтә (3-4 н.).

Казан шәһәре, Оренбург юлы, 7нче йорт адресы буенча урнашкан “Шәһәр чите архиерей йортының капка өсте Тихвин чиркәве, 1706 ел” федераль әһәмияткә ия мәдәни мирас объекты территориясе чикләренең **борылыш нокталары таблицасы**

№ точки	Координаты точки в местной системе координат (МСК)		Координаты точки во всемирной геодезической системе координат 1894 года (WGS-84)	
	X	Y	Северная широта В	Восточная долгота L
1	470696.91	1308212.51	55°44'37.13"	49°09'44.83"
2	470871.71	1308245.34	55°44'42.78"	49°09'46.73"
3	470940.98	1308257.86	55°44'45.02"	49°09'47.46"
4	470953.52	1308261.61	55°44'45.43"	49°09'47.68"
5	470966.77	1308270.45	55°44'45.86"	49°09'48.18"
6	470979.22	1308284.06	55°44'46.26"	49°09'48.96"
7	470987.28	1308306.02	55°44'46.52"	49°09'50.22"
8	470982.99	1308370.84	55°44'46.37"	49°09'53.94"
9	470982.24	1308378.09	55°44'46.35"	49°09'54.36"
10	470981.41	1308382.72	55°44'46.32"	49°09'54.62"
11	470973.42	1308416.70	55°44'46.06"	49°09'56.57"
12	470970.74	1308425.92	55°44'45.98"	49°09'57.10"
13	470965.03	1308442.79	55°44'45.79"	49°09'58.06"
14	470949.73	1308476.79	55°44'45.29"	49°10'00.01"

15	470947.07	1308483.25	55°44'45.21"	49°10'00.38"
16	470865.16	1308609.79	55°44'42.55"	49°10'07.62"
17	470778.19	1308748.66	55°44'39.73"	49°10'15.57"
18	470770.95	1308761.30	55°44'39.49"	49°10'16.30"
19	470730.73	1308751.26	55°44'38.19"	49°10'15.72"
20	470706.05	1308749.13	55°44'37.40"	49°10'15.59"
21	470713.79	1308715.54	55°44'37.65"	49°10'13.67"
22	470673.01	1308696.21	55°44'36.33"	49°10'12.56"
23	470696.90	1308642.52	55°44'37.11"	49°10'09.48"
24	470584.08	1308522.36	55°44'33.47"	49°10'02.58"
25	470608.61	1308498.33	55°44'34.26"	49°10'01.21"
26	470626.38	1308477.67	55°44'34.84"	49°10'00.02"
27	470624.15	1308475.52	55°44'34.77"	49°09'59.90"
28	470628.81	1308444.22	55°44'34.92"	49°09'58.11"
29	470631.10	1308435.79	55°44'34.99"	49°09'57.62"
30	470633.64	1308417.07	55°44'35.08"	49°09'56.55"
31	470661.07	1308416.81	55°44'35.96"	49°09'56.54"
32	470681.59	1308414.95	55°44'36.63"	49°09'56.44"
33	470695.68	1308407.63	55°44'37.08"	49°09'56.02"
34	470705.14	1308396.16	55°44'37.39"	49°09'55.36"
35	470713.30	1308369.52	55°44'37.65"	49°09'53.83"
36	470724.39	1308371.30	55°44'38.01"	49°09'53.94"
37	470730.59	1308329.91	55°44'38.22"	49°09'51.57"
38	470734.00	1308317.87	55°44'38.33"	49°09'50.88"
39	470734.07	1308313.67	55°44'38.33"	49°09'50.64"
40	470707.25	1308311.49	55°44'37.46"	49°09'50.51"
41	470708.09	1308300.98	55°44'37.49"	49°09'49.91"
42	470686.52	1308299.19	55°44'36.79"	49°09'49.80"
43	470682.05	1308295.99	55°44'36.65"	49°09'49.62"
44	470685.23	1308277.09	55°44'36.75"	49°09'48.53"
45	470689.12	1308277.42	55°44'36.88"	49°09'48.55"
46	470690.83	1308248.03	55°44'36.94"	49°09'46.87"
47	470690.15	1308238.02	55°44'36.91"	49°09'46.29"

3. Казан шәһәре, Гладилов урамы, 53нче йорт адресы буенча урнашкан “Котелов йорты, 1833 ел, арх. Пятницкий П.Г” федераль әһәмияткә ия мәдәни мирас объекты территориясе чикләренәң картасы (схемасы)



Условные обозначения:

 объект культурного наследия

 территория объекта культурного наследия

Казан шәһәре, Гладилов урамы, 53нче йорт адресы буенча урнашкан “Котелов йорты, 1833 ел, арх. Пятницкий П.Г” федераль әһәмияткә ия мәдәни мирас объекты территориясе чикләренәң **картографик тасвирламасы**

Казан шәһәре, Гладилов урамы, 53нче йорт адресы буенча урнашкан “Котелов йорты, 1833 ел, арх. Пятницкий П.Г” федераль әһәмияткә ия мәдәни мирас объекты территориясе чикләре түбәндәгечә үтә:

Төньяк-көнчыгыш өлеш: бинаның көнчыгыш дивары буйлап үтә (1-2 н.).

Көнъяк-көнчыгыш өлеш: бина буйлап үтә (2-3 н.), бинаны әйләнәп үтә (3-6 н.).

Көнъяк-көнбатыш өлеш: бина буйлап үтә (6-8 н.).

Төньяк-көнбатыш өлеш: бина буйлап үтә (8-1н.).

Казан шәһәре, Гладилов урамы, 53нче йорт адресы буенча урнашкан “Котелов йорты, 1833 ел, арх. Пятницкий П.Г” федераль әһәмияткә ия мәдәни мирас объекты территориясе чикләренәң **борылыш нокталары таблицасы**

№ точки	Координаты точки в МСК 16		Координаты точки во всемирной геодезической системе координат 1984 года (WGS 84)	
	X	Y	Широта, В	Долгота, L
1	478201.40	1302136.32	55°48'40.01"N	49°03'56.74"E
2	478180.10	1302153.48	55°48'39.32"N	49°03'57.73"E
3	478173.03	1302144.65	55°48'39.10"N	49°03'57.22"E
4	478169.09	1302147.80	55°48'38.97"N	49°03'57.40"E
5	478166.47	1302144.39	55°48'38.88"N	49°03'57.21"E
6	478170.27	1302141.31	55°48'39.01"N	49°03'57.03"E
7	478162.11	1302131.11	55°48'38.74"N	49°03'56.44"E
8	478180.53	1302116.30	55°48'39.34"N	49°03'55.59"E
9	478182.46	1302118.58	55°48'39.40"N	49°03'55.73"E
10	478185.19	1302116.54	55°48'39.49"N	49°03'55.61"E

Казан шәһәре территориясендә урнашкан федераль әһәмияткә ия мәдәни
мирас объектлары территорияләреннән **файдалану режимы**

Мәдәни мирас объектынның территориясә чикләрендә түбәндәгеләр **рөхсәт
ителә:**

мәдәни мирас объектынның физик яктан саклануын тәэмин итүгә
юнәлтелгән саклау эшләре үткәрү, шул исәптән, консервацияләү, ремонтлау,
реставрацияләү һәм заманча файдалануга яраклаштыру;

мәдәни мирас объектынның бөтенлегенә зыян салмаган һәм мәдәни мирас
объектын бүгенгә шартларда кулланылуын тәэмин итү мөмкинлегә биргән
хужалык эшчәнлегә алып бару;

булган капитал төзелеш объектларын, шулай ук, жир кишәрлекләрен
(капитал төзелеш объектлары сафка бастырмыйча һәм вакытлы корымалар
урнаштырмыйча) рөхсәт ителгән куллану төрләре нигезендә файдалану:

- мәдәни үсеш (код 3.6.) (1,2 объект өчен);
- дини файдалану (код 3.7); (1,2 объект өчен);
- фәнни эшчәнлекне тәэмин итү (код 3.9); (1,2,3 объект өчен);
- эшмәкәрлек (код 4,0) (3 объект өчен);

мәдәни мирас объектынның юкка чыккан өлешләрен һәм тарихи
элементлары, тарихи аналоглары, булган сызымнар һәм үлчәмнәр
жирлегендә элеккегә хәленә кайтару;

мәдәни мирас объектынның бөтенлеген бозып торган вакытлы
корымаларны һәм объектларны сүтү;

элегә эшләр мәдәни мирас объектына зыян салмаса (шул исәптән,
динамик тәэсир), булган объектларның инженерлык инфраструктурасын (су
белән тәэмин итү, канализация, жылылык, газ, электр белән тәэмин итү,
телефон кертү буенча тышкы челтәрләрне) капитал ремонтлау;

мәдәни мирас объектын саклау, файдалану һәм популярлаштыру
максатыннан территорияне тәртипкә китерү:

• мәйданчыкларга, якин килү һәм транспорт узу урыннарына традицион
материаллар (таш, гранит һәм табигый булып күренә торган башка
материаллар) түшәү;

• тарихи мохит элементлары характеристикаларына туры килгән аерым
урнаштырылган яктырту жайланмаларыннан файдалану; агачларның
кыйммәтле төрләрен саклау;

• мәдәни мирас объекты фасадына 2,0 м дан югары булмаган мәгълүмати
язулар һәм билгеләмәләр, мемориаль такталарны мәдәни мирас
объектынның 2нче катындагы тәрәзә уемнарының аскы чигеннән
югарырак күтәрмичә урнаштыру;

• оешманың элмә тактасын, кулланучыга белешмә бирә торган тышкы
мәгълүмат чараларын 2,0 м дан югары итмичә, мәдәни мирас
объектынның 2нче катындагы тәрәзә уемнарының аскы чигеннән
югарырак күтәрмичә урнаштыру;

- археологик белешмэләр булган очракта территориянең директив дәрәжәсен түбәнәйтү, ишегалды территориясен вертикаль планлаштыру. Югарыда аталган барлык эшләр Татарстан Республикасы мәдәният министрлыгы тарафыннан килештерелгән мәдәни мирас объекттын саклау буенча проект документларын эзерләү һәм эшләр башкару буенча йөкләмәләр, аталган эшләрнең үтәлешен Татарстан Республикасы Мәдәният министрлыгы контрольдә тоткан очракта – проект документлары нигезендә, Татарстан Республикасы Мәдәният министрлыгы тарафыннан мәдәни мирас объекттын саклау эшләре үткәрергә язмача рөхсәт кәгазе нигезендә башкарыла.

Мәдәни мирас объектның территориясә чикләрендә түбәндәгеләр **тыела:**

мәдәни мирас объектларын яки аерым элементларын саклауга, мәдәни мирас объектның тарихи шәһәр төзелеш тирәлеген саклауга бәйле булмаган жир, төзелеш, мелиорация белән бәйле һәм башка эшләр башкару;

капиталь төзелеш объектлары сафка бастыру һәм ядкар территориясендә урнашкан капитал төзелеш объектларының күләм-пространство характеристикасын арттыру;

мәдәни мирас объекты фасадына һәм түбәсенә кондиционерлар, эре габаритлы антенналар һәм инженерлык жиһазларының башка элементларын урнаштыру;

тышкы реклама чараларын урнаштыру;

инженерлык инфраструктурасын (суүткәргечнең тышкы челтәре, канализация, жылылык, газ һәм электр белән тәэмин итү, телефонлаштыру) жир өстеннән үткөрү;

киосклар, павильоннар, өслекләр, юкка чыкканнарны торгызудан тыш, кече архитектура формалары кую;

мәдәни мирас объектына һәм аның әйләнә-тирәсендәге корылмаларга динамик тәэсир итүче технологияләрдән файдалану.

мәдәни мирас объекты территориясен төрле көнкүреш калдыклары белән чүпләү;

парковкалар көйләү.