



ПРИКАЗ

БОЕРЫК

24.07.2017

г. Казань

№ 601од

Татарстан республикасы
түбән кама муниципаль районы
Территориясендә урнашкан төбәк
әһәмиятендәге
Мәдәни мирас объектларының территорияләре
чикләрен раслау турында

2017 елның 24 июленнән п 601 од

БОЕРЫК

"Россия Федерациясе халыкларының мәдәни мирас объектлары (тарих һәм мәдәният һәйкәлләре) турында" 2002 елның 25 июнендәге 73-ФЗ номерлы Федераль законга, "Татарстан Республикасында мәдәни мирас объектлары турында" 2005 елның 1 апрелендәге 60-ТРЗ номерлы Татарстан Республикасы Законына ярашлы рәвештә, төбәк әһәмиятендәге мәдәни мирас объектларын һәм аларның территорияләрен шәһәр төзелеше эшчәнлегенә объектлары буларак саклау һәм Дәүләт саклау максатларында махсус жайга салынулы:

1. Татарстан Республикасы Түбән Кама муниципаль районы территориясендә урнашкан төбәк әһәмиятендәге мәдәни мирас объектлары территориясе чикләрен расларга (1 нче кушымта).
2. Татарстан Республикасы Түбән Кама муниципаль районы территориясендә урнашкан төбәк әһәмиятендәге мәдәни мирас объектлары территориясеннән файдалану режимын расларга (2 нче кушымта).
3. Боерыкның үтәлешен контрольдә тотуны үземдә калдырам.

Министр

А.М.Сибегатуллин

**ТАТАРСТАН РЕСПУБЛИКАСЫ ТҮБӘН КАМА МУНИЦИПАЛЬ РАЙОНЫ
ТЕРРИТОРИЯСЕНДӘ УРНАШКАН ТӨБӘК ӘҺӘМИЯТЕНДӘГЕ
МӘДӘНИ МИРАС ОБЪЕКТЛАРНЫҢ ТЕРРИТОРИЯЛӘРЕ ЧИКЛӘРЕ**

1. Түбән Кама районы, Ширәмәт авылы,
Октябрь майданы урамы адресы буенча урнашкан
кулаклар кулыннан 1920 елда һәлак булган 18 продотрядчының туганнар кабере
төбәкнең мәдәни мирас объекты территориясе чикләре картасы (схемасы)



Түбән Кама районы, Ширәмәт авылы,
Октябрь майданы урамы адресы буенча урнашкан
кулаклар кулыннан 1920 елда һәлак булган 18 продотрядчының туганнар кабере
төбәкнең мәдәни мирас объекты территориясе чикләренең картографик сурәте

Түбән Кама районы, Ширәмәт авылы,
Октябрь майданы урамы адресы буенча урнашкан
кулаклар кулыннан 1920 елда һәлак булган 18 продотрядчының туганнар кабере
төбәкнең мәдәни мирас объекты территориясе чикләре үтү урыны:

Мәдәни мирас объекты территориясе чиге кирпич терәкләр белән металл койма
буенча уза (Т 1, 2, 3, 4).

Түбән Кама районы, Ширәмәт авылы,
Октябрь майданы урамы адресы буенча урнашкан
кулаклар кулыннан 1920 елда һәлак булган 18 продотрядчының туганнар кабере
төбәкнең мәдәни мирас объекты территориясе чикләренең
әйләнмә нокталары таблицасы

N п/ п	N	МСК 16 нокталар координатасы системасы		WGS 84 нокталар координатасы системасы	
		X	Y	Төньяк киңлек	Көнчыгыш озынлык
1	Т 1	431067,84 4	2269670,60 8	55°23'12,73020"	51°33'11,60402"
2	Т 2	431055,98 2	2269688,01 1	55°23'12,35052"	51°33'12,59718"
3	Т 3	431049,26 9	2269683,37 2	55°23'12,13242"	51°33'12,33631"
4	Т 4	431060,60 1	2269666,73 8	55°23'12,49513"	51°33'11,38704"

2. Түбән Кама районы, С.
Ширәмәт авылы, Совет урамы, 22 нче йорт,
сәүдәгәр Липатов йорты (Поморовның гыйбадәт йорты), XX гасыр башы
төбәкнең мәдәни мирас объекты
территориясе чикләренең картасы (схемасы)



Түбән Кама районы, Ширәмэт авылы,
 Совет урамы, 22 нче йорт,
 сәүдәгәр Липатов йорты (Поморовның гыйбадәт йорты), XX гасыр башы
 төбәкнең мәдәни мирас объекты
 территориясе чикләренәң картографик сурәте

Төньяк өлеше: металл койма буенча, аннан соң гараж буенча (Т 1, 2).

Көнчыгыш өлеше: металл койма буенча (Т 2, 3).

Көнъяк өлеше: агач койма һәм күрше жир участогы биналары буенча (т 3, 4).

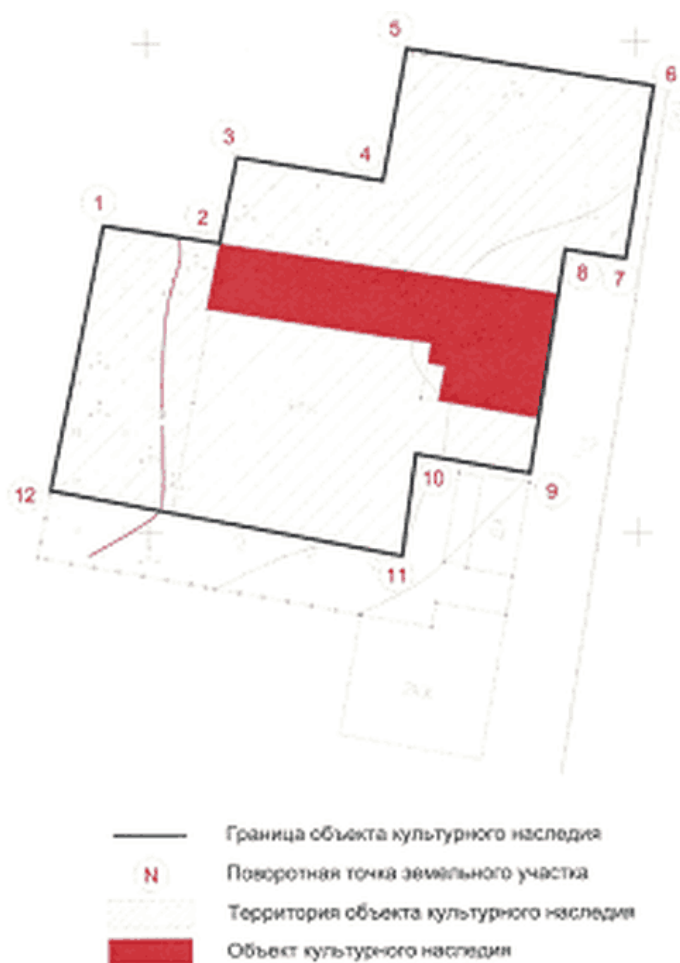
Көнбатыш өлеше: агач сарай буенча металл коймага (Т 4, 1).

Түбән Кама районы,
 Ширәмэт авылы, Совет урамы, 22 нче йорт,
 сәүдәгәр Липатов йорты (Поморовның гыйбадәт йорты), XX гасыр башы
 төбәкнең мәдәни мирас объекты
 территориясе чикләренәң әйләнмә нокталары
 таблицасы:

N п/ п	N	МСК 16 нокталар координатасы системасы	WGS 84 нокталар координатасы системасы

		X	Y	Төньяк киңлек	Көнчыгыш озынлык
1	T 1	430536,81 8	2269816,36 0	55°22'56,03481"	51°33'17,62239"
2	T 2	430518,31 1	2269810,74 6	55°22'55,59189"	51°33'20,09001"
3	T 3	430532,49 8	2269766,70 9	55°22'54,99218"	51°33'19,77838"
4	T 4	430550,81 4	2269773,00 8	55°22'55,44123"	51°33'17,27186"

3. Түбән Кама районы,
Ширәмәт авылы, Совет урамы, 56 нчы йорт,
“Сәүдәгәр В.П. Тикунов йорты, 19 гасыр ахыры- 20 гасыр башы, төбәкнең мәдәни
мирас объекты
территориясе чикләренәң картасы (схемасы)



Түбән Кама районы,

Ширәмәт авылы, Совет урамы, 56 нчы йорт,
 “Сәүдәгәр В.П. Тикунов йорты, 19 гасыр ахыры- 20 гасыр башы, төбәкнең мәдәни
 мирас объекты
 территориясе чикләренәң картографик сурәте

Ширәмәт авылы, Совет урамы, 56 нчы йорт,
 “Сәүдәгәр В.П. Тикунов йорты, 19 гасыр ахыры- 20 гасыр башы, төбәкнең мәдәни
 мирас объекты
 территориясе чикләре үтә:

Төньяк өлеше: металл койма буенча (Т 1, 2, 3, 4, 5, 6).

Көнчыгыш өлеше: металл койма буенча, аннан бинаның стенасы буенча (Т 6, 7, 8, 9).

Көнъяк өлеше: бетон мәйданчык чиге буенча (т 9, 10, 11, 12).

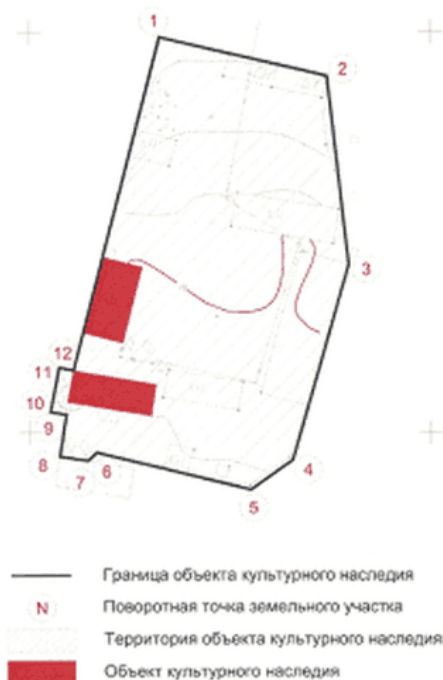
Көнбатыш өлеше: металл койма буенча (Т 12, 1).

Түбән Кама районы,
 Ширәмәт авылы, Совет урамы, 56 нчы йорт,
 “Сәүдәгәр В.П. Тикунов йорты, 19 гасыр ахыры- 20 гасыр башы, төбәкнең мәдәни
 мирас объекты
 территориясе чикләренәң әйләнмә нокталар таблицасы

N п/ п	N	МСК 16 нокталар координатасы системасы		WGS 84 нокталар координатасы системасы	
		X	Y	Төньяк киңлек	Көнчыгыш озынлык
1	Т 1	430181,38 4	2269695,54 9	55°22'44,07202"	51°33'13,36779"
2	Т 2	430179,60 2	2269707,42 0	55°22'44,01705"	51°33'14,04263"
3	Т 3	430188,34 1	2269709,23 3	55°22'44,30003"	51°33'14,14217"
4	Т 4	430185,89 9	2269724,15 7	55°22'44,22439"	51°33'14,99066"
5	Т 5	430199,41 0	2269726,64 2	55°22'44,66182"	51°33'15,12650"
6	Т 6	430195,53 8	2269751,85 5	55°22'44,54223"	51°33'16,55986"
7	Т 7	430177,95	2269748,89	55°22'43,97296"	51°33'16,39840"

		3	1		
8	Т 8	430178,88 2	2269742,73 6	55°22'44,00163"	51°33'16,04850"
9	Т 9	430155,96 1	2269739,07 8	55°22'43,25966"	51°33'15,84972"
10	Т 10	430157,96 6	2269727,35 7	55°22'43,32189"	51°33'15,18331"
11	Т 11	430147,63 2	2269725,90 1	55°22'42,98741"	51°33'15,10467"
12	Т 12	430154,31 3	2269690,01 3	55°22'43,19545"	51°33'13,06400"

3. Түбән Кама районы,
Ширәмәт авылы, Совет урамы, 3 нче йорт,
“Вязьминнар утары 20 гасыр башы, төбәкнең мәдәни мирас объекты
территориясе чикләренең картасы (схемасы)



Түбән Кама районы,
Ширәмәт авылы, Совет урамы, 3 нче йорт,

“Вязьминнар утары 20 гасыр башы, төбәкнең мәдәни мирас объекты
территориясе чикләренең картографик сурәте

Түбән Кама районнары, Ширәмәт авыллары, урама Советы, 3 нче йорт, “Вязьминнар утары 20 гасыр башы, төбәкнең мәдәни мирас чикләре Үтәй территориясендәге объектлар:

Төньяк өлеше: металл койма буенча, аннан агач бина буенча (Т 1, 2).

Көнчыгыш өлеше: агач бина почмагыннан бетон гараж стенасы буенча, аннан бетон койма буенча (Т 2, 3, 4, 5).

Көнъяк өлеше: бетон койма чиге буенча, аннан агач койма чиге буенча (Т 5, 6, 7, 8).

Көнбатыш өлеше: кирпеч койма буенча, бакчаның чиге буенча, кирпеч бинаның стенасы буенча, аннан соң агач койма буенча (Т 8, 9, 10, 11, 12, 1).

Түбән Кама районы,
Ширәмәт авылы, Совет урамы, 3 нче йорт,
“Вязьминнар утары 20 гасыр башы, төбәкнең мәдәни мирас объекты
территориясе чикләренең әйләнмә нокталары таблицасы

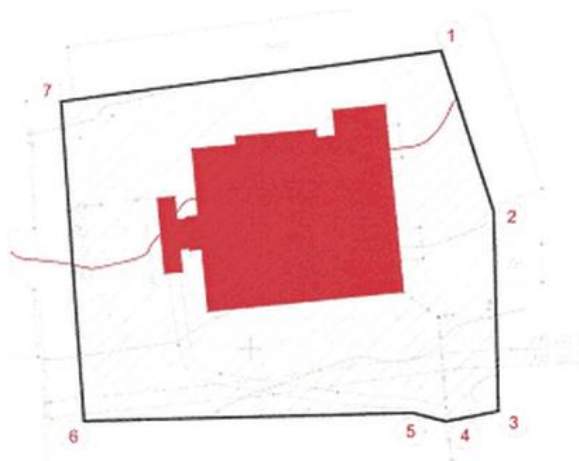
N п/ п	N	МСК 16 нокталар координатасы системасы		WGS 84 нокталар координатасы системасы	
		X	Y	Төньяк киңлек	Көнчыгыш озынлык
1	Т 1	430798,752	2269932,49 5	55°23'04,08728"	51°33'26,58405"
2	Т 2	430789,073	2269974,21 0	55°23'03,78353"	51°33'28,95712"
3	Т 3	430742,054	2269979,61 2	55°23'02,26436"	51°33'29,28218"
4	Т 4	430693,063	2269965,46 2	55°23'00,67710"	51°33'28,49752"
5	Т 5	430685,719	2269955,00 9	55°23'00,43732"	51°33'27,90668"
6	Т 6	430694,945	2269916,60 4	55°23'00,72715"	51°33'25,72183"
7	Т 7	430692,885	2269914,39 3	55°23'00,66005"	51°33'25,59705"
8	Т 8	430693,953	2269907,37 7	55°23'00,69304"	51°33'25,19815"

9	Т 9	430704,522	2269909,02 5	55°23'01,03515"	51°33'25,28765"
10	Т 10	430705,168	2269905,05 6	55°23'01,05516"	51°33'25,06197"
11	Т 11	430716,358	2269907,26 1	55°23'01,41748"	51°33'25,18285"
12	Т 12	430715,627	2269910,81 2	55°23'01,39463"	51°33'25,38482"

4. Карта (схема)

Түбән Кама районы, Түбән Кама шәһәре, Кызыл чишмә бистәсе, Бакча урамы, 9 нчы йорт

адресы буенча урнашкан, сәүдәгәр И.И. Стахеев һәм Н. А. Крыжановский утары төбәкнең мәдәни мирас объекты территориясе чикләре картасы (схемасы)



- Граница объекта культурного наследия
- N Поворотная точка земельного участка
- Территория объекта культурного наследия
- Объект культурного наследия

Түбән Кама районы, Түбән Кама шәһәре, Кызыл чишмә бистәсе, Бакча урамы, 9 нчы йорт

адресы буенча урнашкан, сәүдәгәр И.И. Стахеев һәм Н. А. Крыжановский утары төбәкнең мәдәни мирас объекты территориясе чикләренен картотографик сурәте

Түбән Кама районы, Түбән Кама шәһәре, Кызыл чишмә бистәсе, Бакча урамы, 9 нчы йорт

адресы буенча урнашкан, сәүдәгәр И.И. Стахеев һәм Н. А. Крыжановский утары

төбәкнең мәдәни мирас объекты территориясе чикләре үтү нокталары:

Төньяк өлеше: гаражлар чиге буенча (Т 7, 1).

Көнчыгыш өлеше: гаражлар чиге буенча, аннан соң металл коймага параллель рәвештә (т 1, 2, 3).

Көнъяк өлеше: металл койма буенча (т 3, 4, 5, 6).

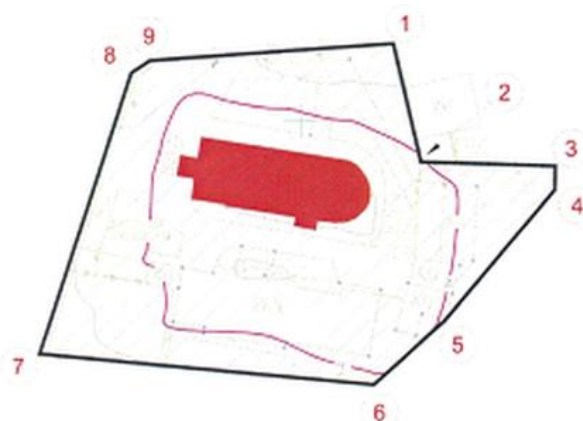
Көнбатыш өлеше: металл койма буенча (Т 6, 7).

Түбән Кама районы, Түбән Кама шәһәре, Кызыл чишмә бистәсе, Бакча урамы, 9 нчы йорт

адресы буенча урнашкан, сәүдәгәр И.И. Стахеев һәм Н. А. Крыжановский утары төбәкнең мәдәни мирас объекты территориясе чикләренең әйләнмә нокталары

N п/ п	N	МСК 16 нокталар координатасы системасы		WGS 84 нокталар координатасы системасы	
		X	Y	Төньяк киңлек	Көнчыгыш озынлык
1	Т 1	464186,35 8	2286373,40 4	55°41'06,32671"	51°48'54,45178"
2	Т 2	464166,80 7	2286379,83 4	55°41'05,69519"	51°48'54,82331"
3	Т 3	464142,34 6	2286380,41 2	55°41'04,90432"	51°48'54,86080"
4	Т 4	464141,09 2	2286373,98 1	55°41'04,86312"	51°48'54,49296"
5	Т 5	464142,06 8	2286369,91 9	55°41'04,89426"	51°48'54,26030"
6	Т 6	464141,01 0	2286329,68 0	55°41'04,85595"	51°48'51,95747"
7	Т 7	464180,02 2	2286326,85 8	55°41'06,11709"	51°48'51,78890"

5. Түбән Кама районы, Зур Афанасов авылы, Үзәк урам, 61 йорт адресы буенча урнашкан Изге Богородица Покров чиркәве, 19 гасырның беренче яртысы төбәкнең мәдәни мирас объекты территориясе чикләре картасы (схемасы)



- Граница объекта культурного наследия
 N Поворотная точка земельного участка
 Территория объекта культурного наследия
 Объект культурного наследия

Түбән Кама районы, Зур Афанасов авылы, Үзәк урам, 61 йорт
 адресы буенча урнашкан Изге Богородица Покров чиркәве, 19 гасырның беренче
 яртысы төбәкнең мәдәни мирас объекты территориясе чикләренен картографик
 сурәте

Түбән Кама районы, Зур Афанасов авылы, Үзәк урам, 61 йорт
 адресы буенча урнашкан Изге Богородица Покров чиркәве, 19 гасырның беренче
 яртысы төбәкнең мәдәни мирас объекты территориясе чикләре үтү нокталары:

Мәдәни мирас объекты территориясе чиге металл койма буенча уза (Т 1, 2, 3, 4, 5,
 6), аннары кирпич койма буенча (Т 6, 7, 8).

Түбән Кама районы, Зур Афанасов авылы, Үзәк урам, 61 йорт
 адресы буенча урнашкан Изге Богородица Покров чиркәве, 19 гасырның беренче
 яртысы төбәкнең мәдәни мирас объекты территориясе чикләренен
 әйләнмә нокталары таблицасы

N п/ п	N	МСК 16 нокталар координатасы системасы		WGS 84 нокталар координатасы системасы	
		X	Y	Төньяк киңлек	Көнчыгыш озынлык
1	Т 1	455414,48 5	2284417,43 2	55°36'22,47930"	51°47'04,30544"
2	Т 2	455392,38	2284422,51	55°36'21,76519"	51°47'04,60053"

		2	9		
3	T 3	455391,64 5	2284447,66 3	55°36'21,74427"	51°47'06,03688"
4	T 4	455387,15 2	2284447,52 6	55°36'21,59898"	51°47'06,02997"
5	T 5	455362,64 2	2284426,89 9	55°36'20,80407"	51°47'04,85680"
6	T 6	455350,44 6	2284413,51 0	55°36'20,40816"	51°47'04,09454"
7	T 7	455356,38 7	2284350,94 1	55°36'20,59299"	51°47'00,51948"
8	T 8	455409,10 1	2284368,34 3	55°36'22,29950"	51°47'01,50262"
9	T 9	455411,41 3	2284371,88 8	55°36'22,37467"	51°47'01,70463"

6. Карта (схема)

Түбән Кама районы, Түбән Уратма авылы, Гагарин урамы, 41 йорт адресы буенча урнашкан мәчет, 1900 ел төбәкнең мәдәни мирас объекты территориясе чикләре картасы (схемасы):



Түбән Кама районы, Түбән Уратма авылы,
 Гагарин урамы, 41 йорт адресы буенча урнашкан мәчет,
 1900 ел төбәкнең мәдәни мирас объекты
 территориясе чикләренең картографик сурәте:

Мәдәни мирас объекты территориясе чиге металл койма буенча уза (Т 1, 2, 3, 4, 5,

6).

Түбән Кама районы, Түбән Уратма авылы,
Гагарин урамы, 41 йорт адресы буенча урнашкан мәчет,
1900 ел төбәкнең мәдәни мирас объекты
территориясе чикләренәң әйләнмә нокталары таблицасы:

N п/ п	N	МСК 16 нокталар координатасы системасы		WGS 84 нокталар координатасы системасы	
		X	Y	Төньяк киңлек	Көнчыгыш озынлык
1	Т 1	426474,17 3	2274781,76 7	55°20'45,23630"	51°38'03,42264"
2	Т 2	426463,47 7	2274818,32 2	55°20'44,89722"	51°38'05,50036"
3	Т 3	426455,83 8	2274837,21 5	55°20'44,65370"	51°38'06,57488"
4	Т 4	426430,36 4	2274827,92 6	55°20'43,82826"	51°38'06,05607"
5	Т 5	426438,89 8	2274799,58 1	55°20'44,09897"	51°38'04,44493"
6	Т 6	426449,10 3	2274774,87 3	55°20'44,42437"	51°38'03,03961"

7. Түбән Кама районы, Ташлык авылы адресы буенча урнашкан,
мәчет, 1922 ел, төбәкнең мәдәни мирас объекты
территориясе чикләре картасы (схемасы):



Түбән Кама районы, Ташлык авылы адресы буенча урнашкан, мачет, 1922 ел, төбәкнең мәдәни мирас объекты территориясе чикләренәң картографик сурәте

Түбән Кама районы, Ташлык авылы адресы буенча урнашкан, мачет, 1922 ел, төбәкнең мәдәни мирас объекты территориясе чикләре үтү нокталары:

Граница территории объекта культурного наследия проходила по металлическому забору (Т 1, 2, 3, 4).

Түбән Кама районы, Ташлык авылы адресы буенча урнашкан, мачет, 1922 ел, төбәкнең мәдәни мирас объекты территориясе чикләренәң әйләнмә нокталары таблицасы:

N п/ п	N	МСК 16 нокталар координатасы системасы		WGS 84 нокталар координатасы системасы	
		X	Y	Төньяк киңлек	Көнчыгыш озынлык
1	Т 1	443534,47 1	2285694,66 7	55°29'58,48077"	51°48'19,48905"
2	Т 2	443509,42 2	2285731,63 7	55°29'57,67469"	51°48'21,59971"

3	Т 3	443476,68 8	2285708,18 2	55°29'56,61381"	51°48'20,26956"
4	Т 4	443504,93 3	2285672,68 8	55°29'57,52325"	51°48'18,24250"

8. Түбән Кама районы, Поповка авылы адресы буенча урнашкан "Раббыны каршылау чиркәве, 1866 ел", төбәкнең мәдәни мирас объекты территориясе чикләре картасы (схемасы)



Түбән Кама районы, Поповка авылы адресы буенча урнашкан "Раббыны каршылау чиркәве, 1866 ел", төбәкнең мәдәни мирас объекты территориясе чикләренә картографик сурәте

Түбән Кама районы, Поповка авылы адресы буенча урнашкан "Раббыны каршылау чиркәве, 1866 ел", төбәкнең мәдәни мирас объекты территориясе чикләре үтү ноктасы:

Северо-восточная часть: по границе деревьев (Т 1, 2).

Юго-восточная часть: по границе оврага (Т 2, 3).

Юго-западная часть: по грунтовой дороге (Т 3, 4).

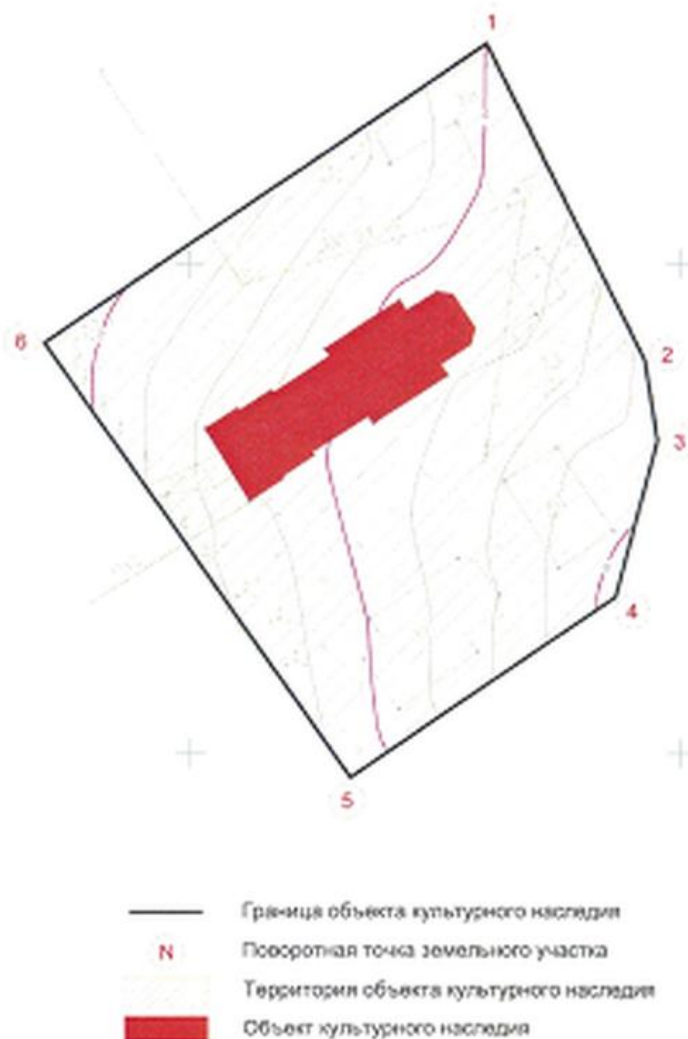
Северо-западная часть: по грунтовой дороге (Т 4, 1).

Түбән Кама районы, Поповка авылы адресы буенча урнашкан

"Раббыны каршылау чиркәве, 1866 ел", төбәкнең мәдәни мирас объекты территориясе чикләренең әйләнмә нокталары:

N п/ п	N	МСК 16 нокталар координатасы системасы		WGS 84 нокталар координатасы системасы	
		X	Y	Төньяк киңлек	Көнчыгыш озынлык
1	Т 1	436432,52 7	2266882,39 6	55°26'05,54493"	51°30'30,93261"
2	Т 2	436407,14 7	2266907,21 8	55°26'04,73033"	51°30'32,35511"
3	Т 3	436358,80 0	2266843,75 9	55°26'03,15157"	51°30'28,76701"
4	Т 4	436388,23 4	2266827,07 9	55°26'04,09923"	51°30'27,80579"

9. Түбән Кама районы, Олы Аты авылы адресы буенча урнашкан,
Изге Богородица Покров чиркәве, 1890 ел,
төбәкнең мәдәни мирас объекты территориясе чикләре картасы (схемасы)



Түбән Кама районы, Олы Аты авылы адресы буенча урнашкан,
 Изге Богородица Покров чиркәве, 1890 ел,
 төбәкнең мәдәни мирас объекты территориясе чикләренәң картографик сурәте

Түбән Кама районы, Олы Аты авылы адресы буенча урнашкан, Изге Богородица
 Покров чиркәве, 1890 ел, төбәкнең мәдәни мирас объекты территориясе чикләренәң
 үтү нокталары:

Граница территории объекта культурного наследия проходит по металлическому за-
 бору (Т 1, 2, 3, 4, 5, 6).

Түбән Кама районы, Олы Аты авылы адресы буенча урнашкан,
 Изге Богородица Покров чиркәве, 1890 ел,
 төбәкнең мәдәни мирас объекты территориясе чикләренәң әйләнмә нокталары
 таблицасы:

N П/ П	N	МСК 16 нокталар координатасы системасы	WGS 84 нокталар координатасы системасы

		X	Y	Төньяк киңлек	Көнчыгыш озынлык
1	T 1	432672,34 4	2282230,28 5	55°24'06,83731"	51°45'04,65301"
2	T 2	432640,17 7	2282246,32 9	55°24'05,79927"	51°45'05,57210"
3	T 3	432631,97 2	2282247,62 1	55°24'05,53412"	51°45'05,64740"
4	T 4	432616,01 0	2282243,33 3	55°24'05,01742"	51°45'05,40742"
5	T 5	432597,55 6	2282216,29 1	55°24'04,41715"	51°45'03,87506"
6	T 6	432641,97 4	2282185,18 6	55°24'05,84935"	51°45'02,09732"

2017 елның 24 июленнән N 601 од
Боерыгына
2 нче кушымта

**ТАТАРСТАН РЕСПУБЛИКАСЫ ТҮБӘН КАМА МУНИЦИПАЛЬ РАЙОНЫ
ТЕРРИТОРИЯСЕНДӘ УРНАШКАН ТӨБӘК ӘҺӘМИЯТЕНДӘГЕ
МӘДӘНИ МИРАС ОБЪЕКТЛАРНЫҢ ТЕРРИТОРИЯЛӘРЕ ЧИКЛӘРЕН
КУЛЛАНУ ТӘРТИБЕ**

Мәдәни мирас объектлары территориясе чикләрендә рөхсәт ителә:

мәдәни мирас объектының физик саклануын тәэмин итүгә юнәлдерелгән мәдәни мирас объектларын саклау буенча эшләр үткәрү, шул исәптән консервацияләү, ремонтлау, реставрацияләү, заманча куллану өчен җайланма;

мәдәни мирас объектларының саклануын тәэмин итү таләпләренә каршы килми торган һәм хәзерге шартларда мәдәни мирас объектларының эшләвен тәэмин итәргә мөмкинлек бирүче хужалык эшчәнлеген алып бару;

булган капитал төзелеш объектларын, шулай ук җир участокларын (капиталь төзе-

леш объектларын төзмичә һәм капитал булмаган корылмаларны урнаштырмыйча) түбәндәге рөхсәт ителгән куллану төрләренә ярашлы рәвештә куллану:

- уртача катлы торак төзелеш (код 2.5);
- мәгариф һәм мәгариф (код 3.5);
- мәдәни үсеш (код 3.6);
- дини куллану (код 3.7);
- фәнни эшчәнлекне тээмин итү (код 3.9);

мәдәни мирас объектының югалган элементларын һәм өлешләрен булган сызымнар, үлчәүләр һәм тарихи аналоглар буенча торгызу;

мәдәни мирас объектының бөтенлеген бозучы вакытлыча корылмаларны һәм объектларны сүтү;

гамәлдәге инженерлык инфраструктурасы объектларын (тышкы су белән тээмин итү, канализация, жылылык белән тээмин итү, газ белән тээмин итү, электр белән тээмин итү, телефонлаштыру челтәрләре) башкарылган эшләрнең (шул исәптән динамик тээсирләрнең) мәдәни мирас объектына йогынтысы булмаганда капитал ремонтлау;

мәдәни мирас объектын саклауга, куллануга һәм популярлаштыруга юнәлдерелгән территорияне төзекләндерү:

- майданчыкларны, алымнарны һәм юлларны каплауда традицион материалларны (таш, гранит һәм табиغый материалларны имитацияләүче башка материалларны) куллану;

тарихи мохит элементларының характеристикаларына җавап бирүче аерым торган яктырту җиһазларын куллану; кыйммәтле агач токымнарын саклау;

- тарихи-архив тикшеренүләре нигезендә махсус эшләнгән проектлар буенча киосклар, навеслар, кече архитектура формалары урнаштыру;

мәдәни мирас объекты фасадына мәгълүмати язулар һәм билгеләр, 2,0 м биеклектәге мемориаль такталар урнаштыру, мәдәни мирас объектының 2 нче катындагы тәрәзә уемнарының аскы кыры билгесеннән югарырак урнаштыру;

территориянең директив дәрәжәсен төшерү, эшләрнең археологик озата баруы булганда ишегалды территорияләрен вертикаль планлаштыру.

Югарыда күрсәтелгән барлык эшләр Татарстан Республикасы Мәдәният министрлыгы тарафыннан бирелгән мәдәни мирас объектларын саклау буенча эшләрне башкаруга язма рөхсәт нигезендә, Татарстан Республикасы Мәдәният министрлыгы белән килешенгән проект документациясен эшләү һәм мәдәни мирас объектларын саклау буенча эшләрне башкару буенча йөкләмәгә, шулай ук дәүләт тарихи-мәдәни экспертизасының унай нәтижәсенә ия булган проект документациясенә нигезләнеп башкарыла, һәм Татарстан Республикасы Мәдәният министрлыгы тарафыннан күрсәтелгән эшләрне башкаруны контрольдә тоту шарты белән.

Төбәк әһәмиятендәге мәдәни мирас объекты территориясе чикләрендә:

мәдәни мирас объектларын яки аның аерым элементларын саклау, мәдәни мирас объектынның Тарихи-шәһәр төзелеше мохитен саклау буенча эшләрдән тыш, жир, Төзелеш, мелиорация һәм башка эшләр үткәрү;

капиталь төзелеш объектларын төзү һәм капитал төзелеш объектлары һәйкәле территориясендә булган күләм-пространство характеристикаларын арттыру;

фасадларда һәм түбәләрдә мәдәни мирас объектлары кондиционерларын, эре габаритлы антенналарны һәм инженерлык жиһазларының башка элементларын урнаштыру;

тышкы реклама чараларын урнаштыру;

инженерлык инфраструктурасы объектларын (тышкы су белән тәэмин итү, канализация, жылылык белән тәэмин итү, газ белән тәэмин итү, электр белән тәэмин итү, телефонлаштыру челтәрләре) жир өстендәге ысул белән жәю;

мәдәни мирас объектына һәм аның тирәсендәге төзелешкә динамик йөкләмәләр тудыручы технологияләрне куллану;

мәдәни мирас объектлары территориясен теләсә нинди төр һәм формадагы көнкүреш калдыклары белән пычрату;

машина кую урыны.