



ПРИКАЗ

БОЕРЫК

12.07.2017

г. Казань

№ 556од

Татарстан республикасы
менделеевск муниципаль районы
Территориясендә урнашкан төбәк
әһәмиятендәге мәдәни мирас
Объектларның территорияләре
чикләрен раслау турында

2017 елның 12 июленнән п 556 од

Боерык

"Россия Федерациясе халыкларының мәдәни мирас объектлары (тарих һәм мәдәният һәйкәлләре) турында" 2002 елның 25 июнендәге 73-ФЗ номерлы Федераль законга, "Татарстан Республикасында мәдәни мирас объектлары турында" 2005 елның 1 апрелендәге 60-ТРЗ номерлы Татарстан Республикасы Законына ярашлы рәвештә, төбәк әһәмиятендәге мәдәни мирас объектларын һәм аларның территорияләрен шәһәр төзелеше эшчәнлегенә объектлары буларак саклау һәм Дәүләт саклау максатларында махсус жайга салынулы:

1. Татарстан Республикасы Менделеевск муниципаль районы территориясендә урнашкан төбәк әһәмиятендәге мәдәни мирас объектлары территорияләре чикләрен расларга (1 нче кушымта).
2. Татарстан Республикасы Менделеевск муниципаль районы территориясендә урнашкан төбәк әһәмиятендәге мәдәни мирас объектлары территорияләреннән файдалану режимын расларга (2 нче кушымта).
3. Боерыкның үтәлешен контрольдә тотуны үземдә калдырам.

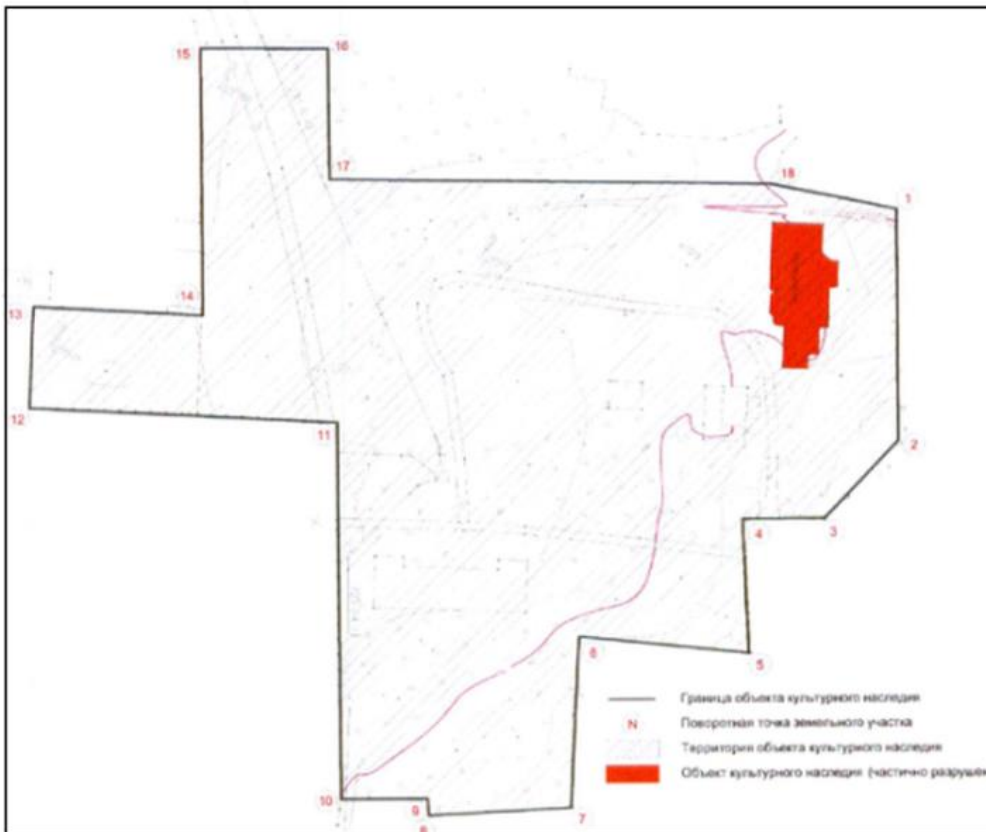
Министр

А.М.Сибгатуллин

Татарстан Республикасы
 Мәдәният министрлыгы
 2017 елның 12 июленән N 556 од
 Боерыгына
 1 нче кушымта

**ТАТАРСТАН РЕСПУБЛИКАСЫ МЕНДЕЛЕЕВСК МУНИЦИПАЛЬ РАЙОНЫ
 ТЕРРИТОРИЯСЕНДӘ УРНАШКАН ТӨБӘК ӘҺӘМИЯТЕНДӘГЕ МӘДӘНИ
 МИРАС
 ОБЪЕКТЛАРНЫҢ ТЕРРИТОРИЯЛӘРЕ
 ЧИКЛӘРЕ**

1. Менделеевск шәһәре, Карпов урамы адресы буенча урнашкан П.К. Ушков утарының төп йорты, XIX гасыр уртасы, Төбәк әһәмиятендәге мәдәни мирас объекты территориясе чикләре картасы (схемасы)



Менделеевск шәһәре, Карпов урамы адресы буенча урнашкан П.К. Ушков утарының төп йорты, XIX гасыр уртасы, төбәк әһәмиятендәге мәдәни мирас объекты территориясе чикләренен картографик сурәте

төнъяк-көнчыгыш өлеше: чокыр чиге буенча (1, 2, 3 том), аннан соң койма чиге

буенча (4, 5, 6, 7 том)

көнъяк-көнчыгыш өлеше: койма чиге буенча (7, 8, 9, 10 том)

көнъяк-көнбатыш өлеше: койма чиге буенча (Т. 10, 11, 12, 13, 14, 15)

төнъяк-көнбатыш өлеше: жир участогы чиге буенча (Т. 15, 16, 17, 18, 1).

Меңделеевск шәһәре, Карпов урамы адресы буенча урнашкан

П.К. Ушков утарының төп йорты, XIX гасыр уртасы,

төбәк эһәмиятендәге мәдәни мирас объекты территориясе

чикләренәң әйләнмә нокталар

таблицаһы

N п/п	N	МСК 16 нокталар координатасы системасы		WGS 84 нокталар координатасы системасы	
		X	Y	Төнъяк киңлек	Көнчыгыш озынлык
1	Т 1	489486,241	2316100,805	55°54'44,11765"	52°17'21,23023"
2	Т 2	489423,991	2316142,187	55°54'42,09997"	52°17'23,59924"
3	Т 3	489390,244	2316136,101	55°54'41,00956"	52°17'23,24170"
4	Т 4	489375,604	2316114,194	55°54'40,53882"	52°17'21,97746"
5	Т 5	489340,610	2316139,371	55°54'39,40435"	52°17'23,41936"
6	Т 6	489315,315	2316091,056	55°54'38,59226"	52°17'20,63267"
7	Т 7	489267,706	2316118,891	55°54'37,04959"	52°17'22,22488"
8	Т 8	489240,729	2316082,180	55°54'36,18172"	52°17'20,10587"
9	Т 9	489245,043	2316078,980	55°54'36,32159"	52°17'19,92258"
10	Т 10	489229,806	2316055,695	55°54'35,83171"	52°17'18,57895"
11	Т 11	489330,489	2315988,641	55°54'39,09507"	52°17'14,74026"
12	Т 12	489280,342	2315903,253	55°54'37,48376"	52°17'09,81428"
13	Т 13	489308,206	2315886,578	55°54'38,38666"	52°17'08,86022"
14	Т 14	489335,605	2315933,757	55°54'39,26698"	52°17'11,58188"

15	Т 15	489407,061	2315886,070	55°54'41,58300"	52°17'08,85172"
16	Т 16	489429,453	2315920,424	55°54'42,30295"	52°17'10,83409"
17	Т 17	489394,682	2315943,929	55°54'41,17592"	52°17'12,17989"
18	Т 18	489470,648	2316062,389	55°54'43,61807"	52° 17'19,01539"

2. Менделеевск шәһәре, Гассар урамы, 1 йорт адресы буенча урнашкан П.К.Ушков һәм К ширкәтенең завод конторасы, 1870 ел., төбәк әһәмиятендәге мәдәни мирас объекты территориясе чикләренең картасы (схемасы). Биредә күп кенә күренекле галимнар һәм жәмәгать эшлеклеләре эшләгән: эшмәкәр, завод хужасы, күренекле химия сәнәгате эшлеклесе П. К. Ушков, күренекле галим-химик Д. И. Менделеев, күренекле химик һәм биолог Б. И. Збарский, галим-химик, революционер һәм химия сәнәгате эшлеклесе Л. Я. Карпов, физик-ядерче Н. Г. хлопин, химик һәм Metallург И. Я. Башилов, шагыйрь Б. Пастернак һәм башкалар.



Менделеевск шәһәре, Гассар урамы, 1 йорт адресы буенча урнашкан П.К.Ушков һәм К ширкәтенең завод конторасы, 1870 ел., төбәк әһәмиятендәге мәдәни мирас объекты территориясе чикләренен картографик сурәте. Биредә күп кенә күренекле галимнар һәм жәмәгать эшлеклеләре эшләгән: эшмәкәр, завод хужасы, күренекле химия сәнәгате эшлеклесе П. К. Ушков, күренекле галим-химик Д. И. Менделеев, күренекле химик һәм биолог Б. И. Збарский, галим-химик, революционер һәм химия сәнәгате эшлеклесе Л. Я. Карпов, физик-ядерче Н. Г. хлопин, химик һәм Metallург И. Я. Башилов, шагыйрь Б. Пастернак һәм башкалар.

Төбәк әһәмиятендәге мәдәни мирас объектлары территориясе чикләре П.К.Ушков һәм К ширкәтенең завод конторасы, 1870 ел. биредә күп кенә күренекле галимнар һәм жәмәгать эшлеклеләре эшләгән: эшмәкәр, завод хужасы, күренекле химия сәнәгате эшлеклесе П. К. Ушков, күренекле галим-химик Д. и. Менделеев, күренекле химик һәм биолог б. л. я. Карпов, физик-Ядерче н. г. хлопин, химик һәм Metallург и. я. башилов, шагыйрь б. Пастернак һәм башкалар, Менделеевск шәһәре, Гассар урамы, 1 йорт адресы буенча урнашкан:

төньяк өлеше: бордюр ташы буйлап (Т. 1, 2, 3, 4, 5)

көнчыгыш өлеше: бордюр ташы буйлап (т. 5, 6, 7)

көнъяк өлеше: яр буге (Т. 7, 8, 9, 10, 11, 12)

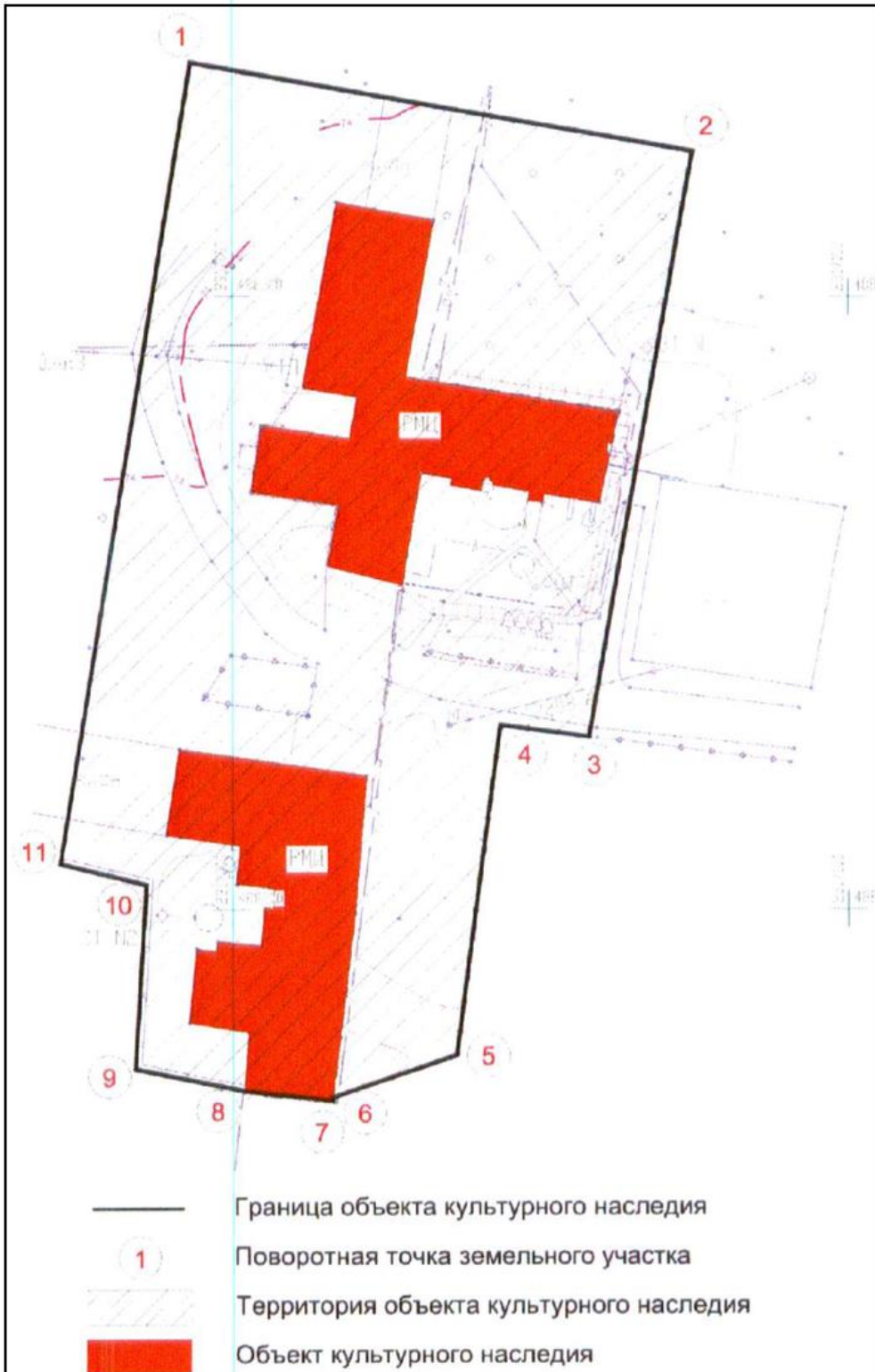
көнбатыш өлеше: агач койма буйлап (т. 12, 13, 14).

Менделеевск шәһәре, Гассар урамы, 1 йорт адресы буенча урнашкан П.К.Ушков һәм К ширкәтенең завод конторасы, 1870 ел., төбәк әһәмиятендәге мәдәни мирас объекты территориясе чикләренә эйләнмә нокталар таблицасы. Биредә күп кенә күренекле галимнәр һәм жәмәгать эшлеклеләре эшләгән: эшмәкәр, завод хужасы, күренекле химия сәнәгате эшлеклесе П. К. Ушков, күренекле галим-химик Д. И. Менделеев, күренекле химик һәм биолог Б. И. Збарский, галим-химик, революционер һәм химия сәнәгате эшлеклесе Л. Я. Карпов, физик-ядерче Н. Г. Хлопин, химик һәм Металлург И. Я. Башилов, шагыйрь Б. Пастернак һәм башкалар.

N	N	МСК 16 нокталар координатасы системасы		WGS 84 нокталар координатасы системасы	
		X	Y	Төнъяк киңлек	Көнчыгыш озынлык
1	Т 1	488223,168	2317226,074	55°54'03,13951"	52°18'25,72230"
2	Т 2	488223,900	2317231,590	55°54'03,16247"	52°18'26,03992"
3	Т 3	488225,400	2317267,400	55°54'03,20638"	52°18'28,10117"
4	Т 4	488223,410	2317286,680	55°54'03,13957"	52°18'29,21031"
5	Т 5	488209,030	2317312,870	55°54'02,67126"	52°18'30,71428"
6	Т 6	488194,060	2317328,940	55°54'02,18517"	52°18'31,63570"
7	Т 7	488163,680	2317357,860	55°54'01,19917"	52°18'33,29311"
8	Т 8	488154,210	2317345,070	55°54'00,89462"	52°18'32,55487"
9	Т 9	488149,540	2317324,220	55°54'00,74631"	52°18'31,35388"
10	Т 10	488152,540	2317297,410	55°54'00,84675"	52°18'29,81164"
11	Т 11	488160,500	2317275,300	55°54'01,10696"	52°18'28,54102"
12	Т 12	488159,450	2317214,020	55°54'01,08085"	52°18'25,01409"
13	Т 13	488189,370	2317218,100	55°54'02,04773"	52°18'25,25570"

14	Т 14	488216,680	2317223,70	55°54'02,93003"	52°18'25,58420"
----	---------	------------	------------	-----------------	-----------------

3. Менделеевск шәһәре, Иске Завод мәйданчыгы адресы буенча урнашкан Ушковлар заводының күкерт кислотасы житештерү бинасы, 1869 якынча 1890 ел, төбәк әһәми-ятендәге мәдәни мирас объекты территориясе чикләре картасы (схемасы)



Менделеевск шәһәре, Иске Завод мәйданчыгы адресы буенча урнашкан Ушковлар заводының күкерт кислотасы житештерү бинасы, 1869 якынча 1890 ел, төбәк әһәми-ятендәге мәдәни мирас объекты территориясе чикләренәң картографик сурәте

Төбәк әһәмиятендәге мәдәни мирас объектлары территориясе чикләре Ушковлар заводының күкерт кислотасы житештерү бинасы, 1869 якынча 1890 ел, Менделеевск шәһәре, Иске Завод мәйданчыгы адресы буенча урнашкан,:

төнъяк өлеше: күчмә кран чиге буенча (Т. 1, 2)

көнчыгыш өлеше: РМЦ бинасы һәм административ бина арасында металл коймага кадәр (2, 3 том), аннан соң металл койма буенча (3, 4, 5 том)

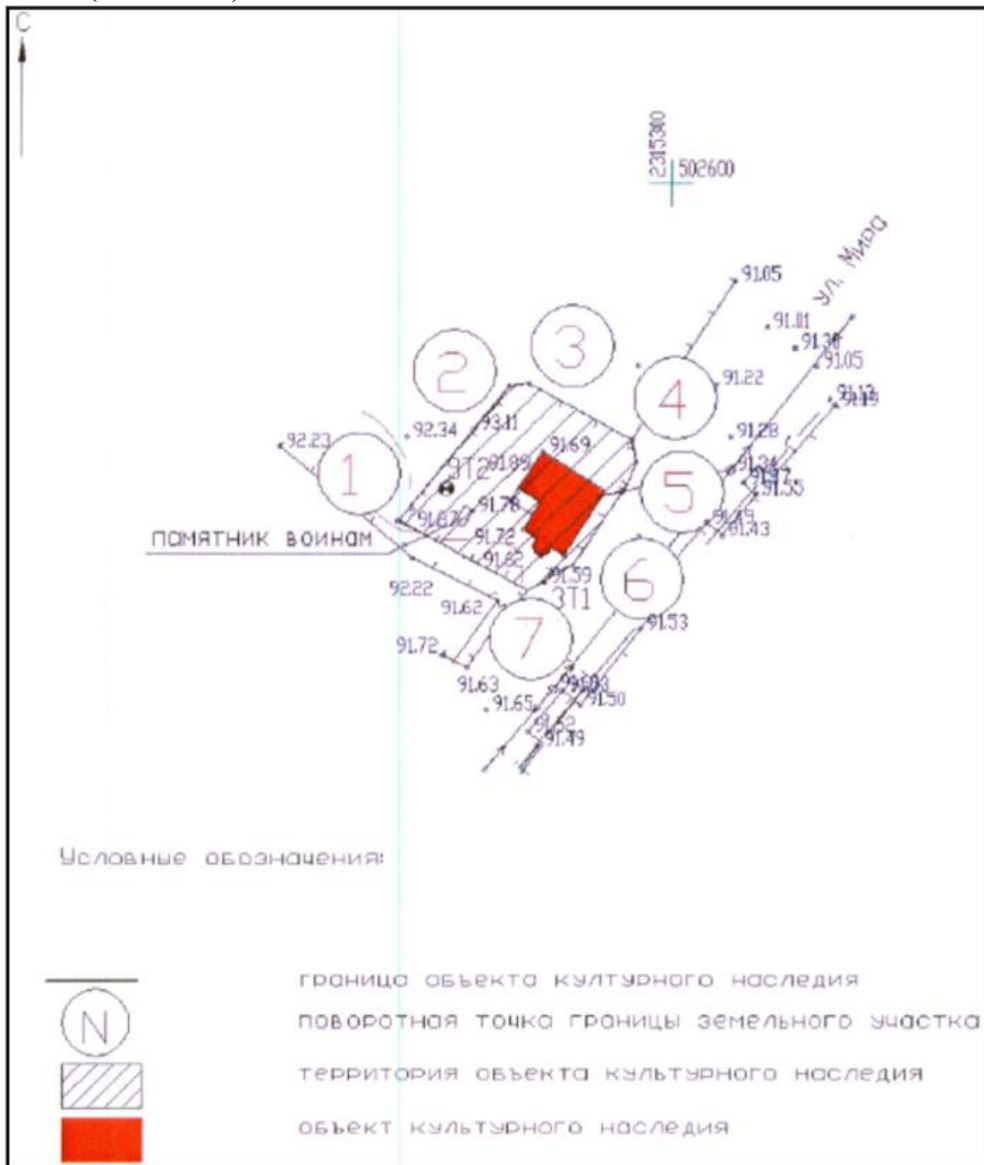
көнъяк өлеше: койма чиге буенча (Т. 5, 6, 7, 8, 9, 10, 11)

төнъяк-көнбатыш өлеше: юл аша күчмә кран чиге буенча (Т. 11, 1)

Менделеевск шәһәре, Иске Завод мәйданчыгы адресы буенча урнашкан Ушковлар заводының күкерт кислотасы житештерү бинасы, 1869 якынча 1890 ел, төбәк әһәми-ятендәге мәдәни мирас объекты территориясе чикләренәң әйләнмә нокталар таблицасы

N п/п	N	МСК 16 нокталар координатасы системасы		WGS 84 нокталар координатасы системасы	
		X	Y	Төнъяк киңлек	Көнчыгыш озынлык
1	Т 1	488337,871	2316993,158	55°54'06,87777"	52°18'42,34346"
2	Т 2	488323,556	2317074,712	55°54'06,40462"	52°18'47,03389"
3	Т 3	488228,266	2317057,951	55°54'03,32572"	52°18'16,04778"
4	Т 4	488230,199	2317043,591	55°54'03,39004"	52°18'15,22178"
5	Т 5	488176,338	2317036,353	55°54'01,64946"	52°18'14,79310"
6	Т 6	488169,579	2317016,291	55°54'01,43346"	52°18'13,63700"
7	Т 7	488168,976	2317016,212	55°54'01,41397"	52°18'13,63232"
8	Т 8	488170,589	2317001,751	55°54'01,46795"	52°18'12,80045"
9	Т 9	488174,169	2316984,111	55°54'01,58592"	52°18'11,78606"
10	Т 10	488204,048	2316986,034	55°54'02,55176"	52°18'11,90343"
11	Т 11	488207,437	2316972,031	55°54'02,66310"	52°18'11,09830"

4. Менделеевск районы, Татар Кокшаны авылы адресы буенча урнашкан мәчет, XX гасыр башы төбәк әһәмиятендәге мәдәни мирас объекты территориясе чикләре картасы (схемасы)



Менделеевск районы, Татар Кокшаны авылы адресы буенча урнашкан мәчет, XX гасыр башы төбәк әһәмиятендәге мәдәни мирас объекты территориясе чикләренен картографик сурәте:

төнъяк өлеше: агач койма буйлап (т. 2, 3, 4)

көнчыгыш өлеше: агач койма буйлап (т. 4, 5)

көнъяк өлеше: Тынычлык урамындагы агач койма буйлап (т. 5, 6, 7)

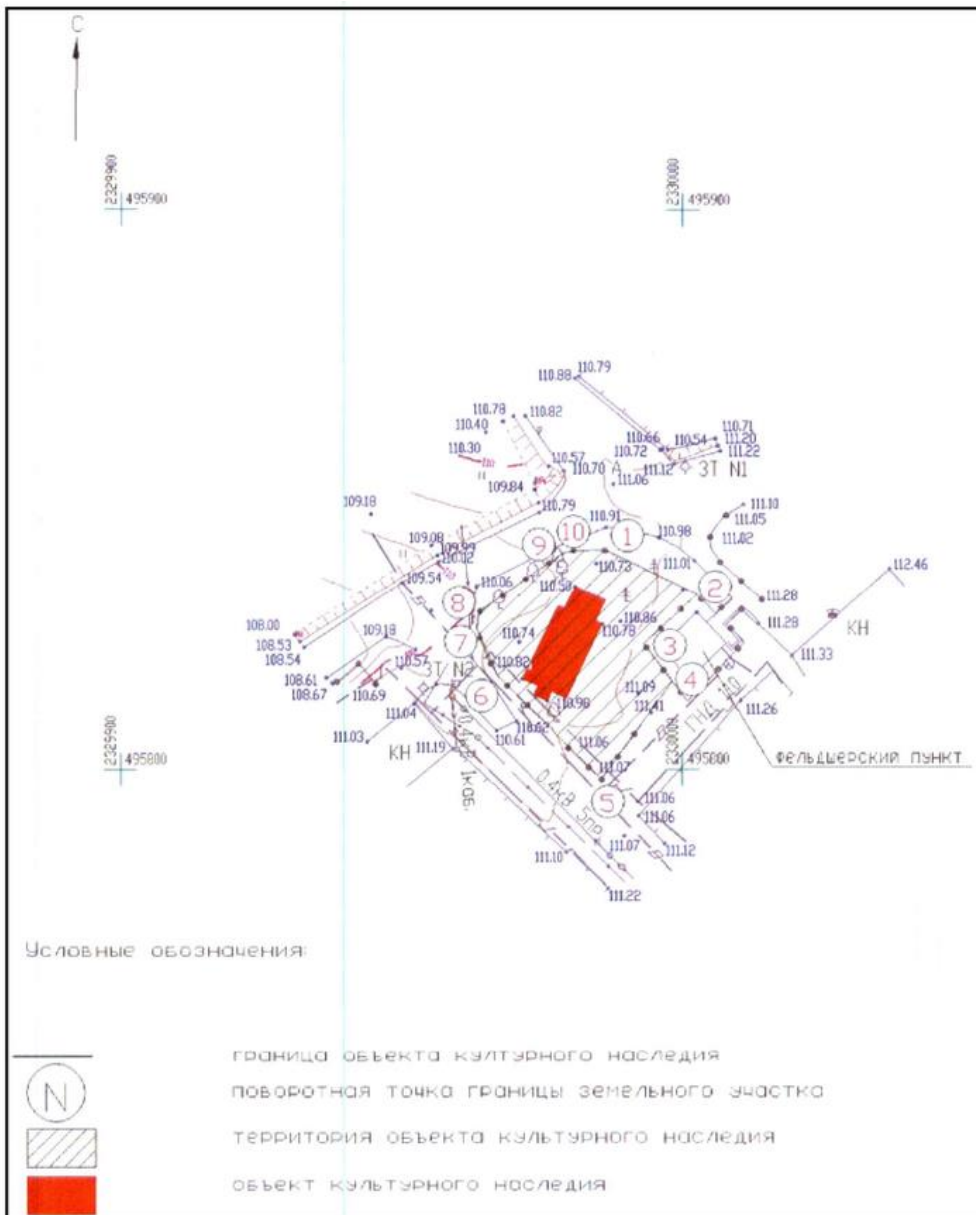
көнбатыш өлеше: агач койма буйлап (т. 7, 1, 2)

Менделеевск районы, Татар Кокшаны авылы адресы буенча урнашкан мәчет, XX гасыр башы төбәк әһәмиятендәге мәдәни мирас объекты территориясе чикләренен әйләнмә нокталар

таблицасы

N	N	МСК 16 нокталар координатасы системасы		WGS 84 нокталар координатасы системасы	
		X	Y	Төньяк киңлек	Көнчыгыш озынлык
1	T 1	502556,920	2315265,600	56°01'46,82625"	52°16'35,79371"
2	T 2	502574,160	2315279,700	56°01'47,38206"	52°16'36,61139"
3	T 3	502574,500	2315282,140	56°01'47,39278"	52° 16'36,75235"
4	T 4	502567,320	2315295,150	56°01'47,15915"	52°16'37,50212"
5	T 5	502564,430	2315295,720	56°01'47,06564"	52° 16'37,53445"
6	T 6	502551,370	2315287,800	56°01'46,64428"	52° 16'37,07447"
7	T 7	502548,130	2315281,950	56°01'46,54019"	52°16'36,73601"

5. Менделеевск районы, Псэй авылы адресы буенча урнашкан мәчет, XX гасыр башы төбәк әһәмиятендәге мәдәни мирас объекты территориясе чикләре картасы (схемасы).



Менделеевск районы, Псэй авылы адресы буенча урнашкан мәчет, XX гасыр башы төбәк әһәмиятендәге мәдәни мирас объекты территориясе чикләренәң картографик сурәте:

төнъяк өлеше: металл койма буйлап (Т. 1, 10, 9)

көнчыгыш өлеше: металл койма буйлап, фельдшерлык пункты территориясен урап (т. 1, 2, 3, 4)

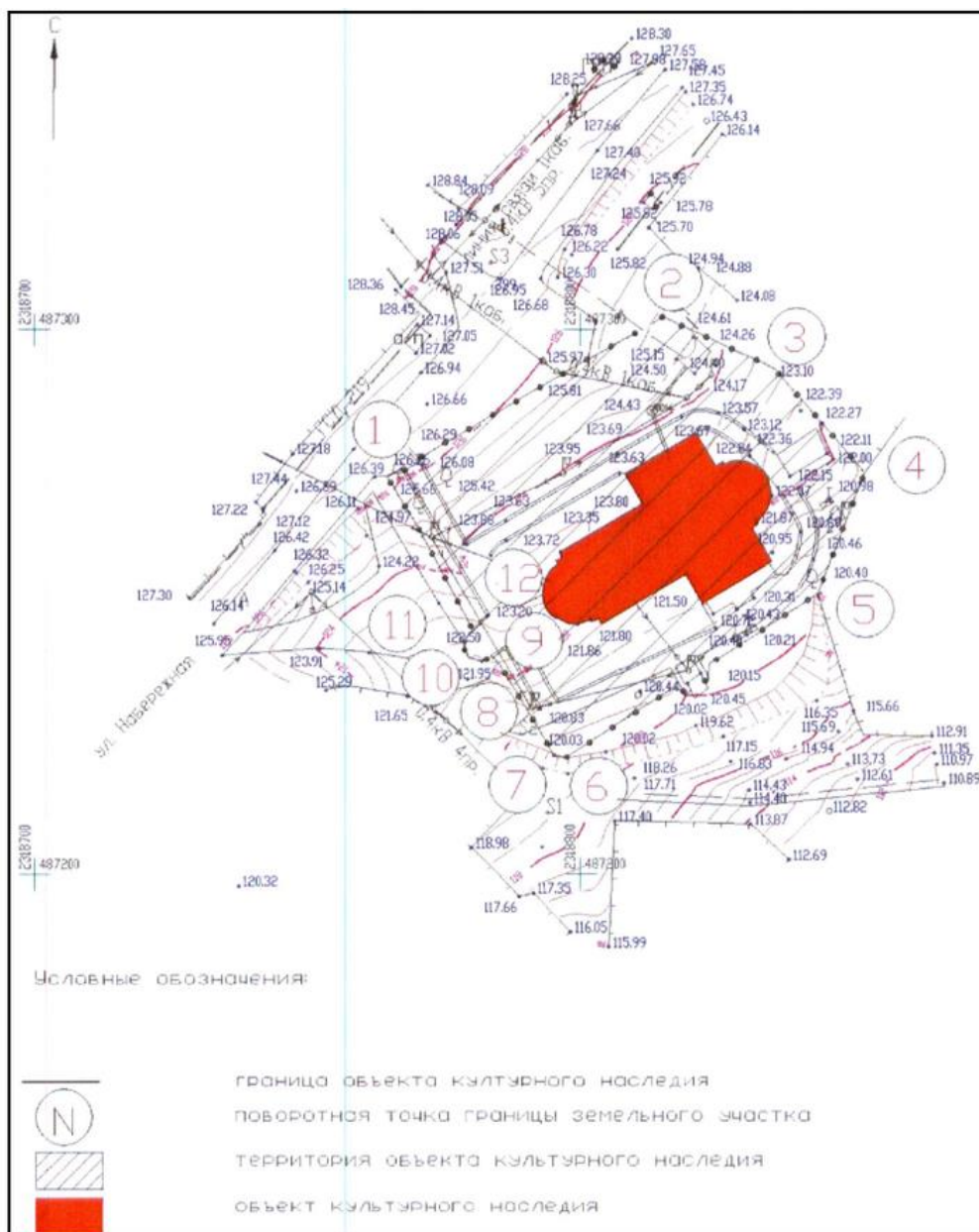
көнъяк өлеше: металл койма буйлап (Т. 4, 5, 6)

көнбатыш өлеше: металл койма буйлап (т. 6, 7, 8, 9)

Менделеевск районы, Псэй авылы адресы буенча урнашкан мәчет, XX гасыр башы төбәк әһәмиятендәге мәдәни мирас объекты территориясе чикләренәң әйләнмә нокталар таблицасы

N	N	МСК 16 нокталар координатасы системасы		WGS 84 нокталар координатасы системасы	
		X	Y	Төнъяк киңлек	Көнчыгыш озынлык
1	T 1	495839,190	2329986,230	55°58'07,14263"	52°30'43,10309"
2	T 2	495831,310	2330002,500	55°58'06,88421"	52°30'44,03792"
3	T 3	495822,300	2329993,140	55°58'06,59500"	52°30'43,49472"
4	T 4	495815,665	2329998,174	55°58'06,37935"	52°30'43,78228"
5	T 5	495798,150	2329985,670	55°58'05,81585"	52°30'43,05444"
6	T 6	495816,620	2329967,240	55°58'06,41714"	52°30'41,99931"
7	T 7	495825,050	2329963,560	55°58'06,69052"	52°30'41,79052"
8	T 8	495828,100	2329963,880	55°58'06,78907"	52°30'41,81018"
9	T 9	495838,710	2329978,810	55°58'07,12877"	52°30'42,67513"

6. Менделеевск, Яр буе урамы адресы буенча урнашкан Богоявление чиркәве, 1818-1835 ел, яңадан төзелгән. 1903 ел, архив. А. Лихачев төбәк әһәмиятендәге мәдәни мирас объекты территориясе чикләре картасы (схемасы)



Менделеевск, Яр буе урамы адресы буенча урнашкан Богоявление чиркәве, 1818-1835 ел, янадан төзелгән. 1903 ел, архив. А. Лихачев төбәк эһәмиятендәге мәдәни мирас объекты территориясе чикләренәң картографик сурәте:

северная часть: вдоль металлического забора по ул. набережная (т. 1, 2)

восточная часть: вдоль металлического забора (т. 2, 3, 4, 5)

южная часть: вдоль металлического забора вдоль бровки возвышенности (т. 5, 6, 7)

западная часть: вдоль металлического забора (т. 7, 8, 9, 10, 11, 12)

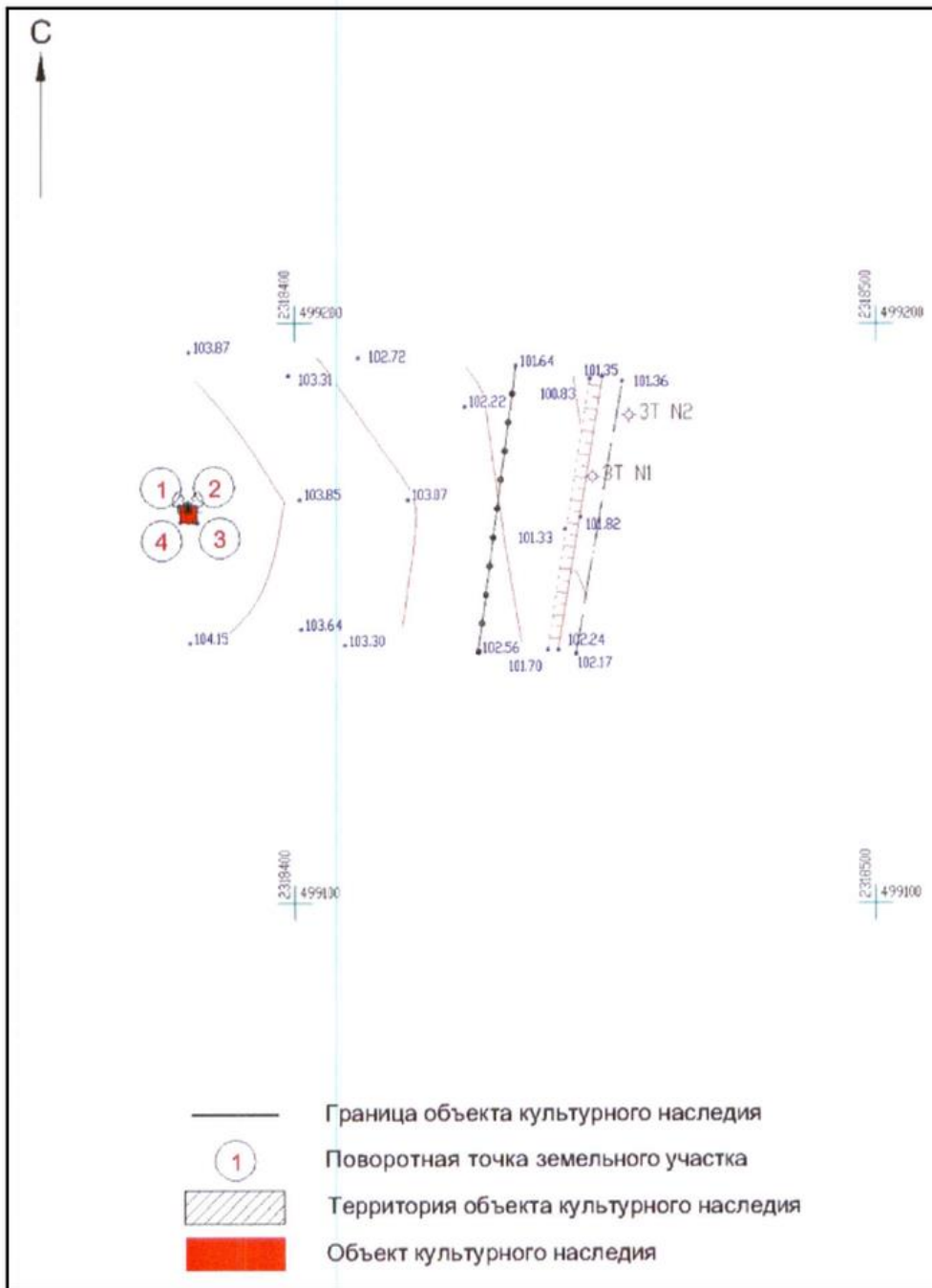
Менделеевск районы, Ильнеть авылы адресы буенча урнашкан, мәктәп - чиркәү, 1888-1892 ел, төбәк эһәмиятендәге мәдәни мирас объектлары территориясе чикләренәң борылыш нокталары таблицасы

N	N	МСК 16 нокталар координатасы системасы		WGS 84 нокталар координатасы системасы	
		X	Y	Төньяк киңлек	Көнчыгыш озынлык
1	T 1	501595,280	2313048,670	56°01'15,96762"	52°14'27,61497"
2	T 2	501627,160	2313103,480	56°01'16,99305"	52°14'30,78471"
3	T 3	501560,900	2313124,390	56°01'14,84866"	52°14'31,98030"
4	T 4	501511,120	2313149,880	56°01'13,23665"	52°14'33,44314"
5	T 5	501474,150	2313099,770	56°01'12,04620"	52°14'30,54391"
6	T 6	501481,660	2313094,620	56°01'12,28952"	52°14'30,24791"
7	T 7	501515,130	2313077,150	56°01'13,37340"	52°14'29,24520"
8	T 8	501533,390	2313086,820	56°01'13,96285"	52°14'29,80662"
9	T 9	501562,260	2313075,850	56°01'14,89736"	52°14'29,17834"
10	T 10	501569,400	2313062,570	56°01'15,12950"	52°14'28,41293"

КонсультантПлюс: искәрмә.

Документның рәсми текстында, күрәсең, хата бар: Монащево авылы түгел Монашеево.

8. Менделеевск районы, Монащево авылы адресы буенча урнашкан революцион хәрәкәттә катнашучыларның туганнар кабере төбәк әһәмиятендәге мәдәни мирас объекты территориясе чикләре картасы (схемасы)



Менделеевск районы, Монашево авылы адресы буенча урнашкан революцион хәрәкәттә катнашучыларның туганнар кабере төбәк әһәмиятендәге мәдәни мирас объекты территориясе чикләренәң картографик сурәте

Менделеевск районы, Монашево авылы адресы буенча урнашкан революцион хәрәкәттә катнашучыларның туганнар кабере төбәк әһәмиятендәге мәдәни мирас объекты территориясе чикләре үтә:

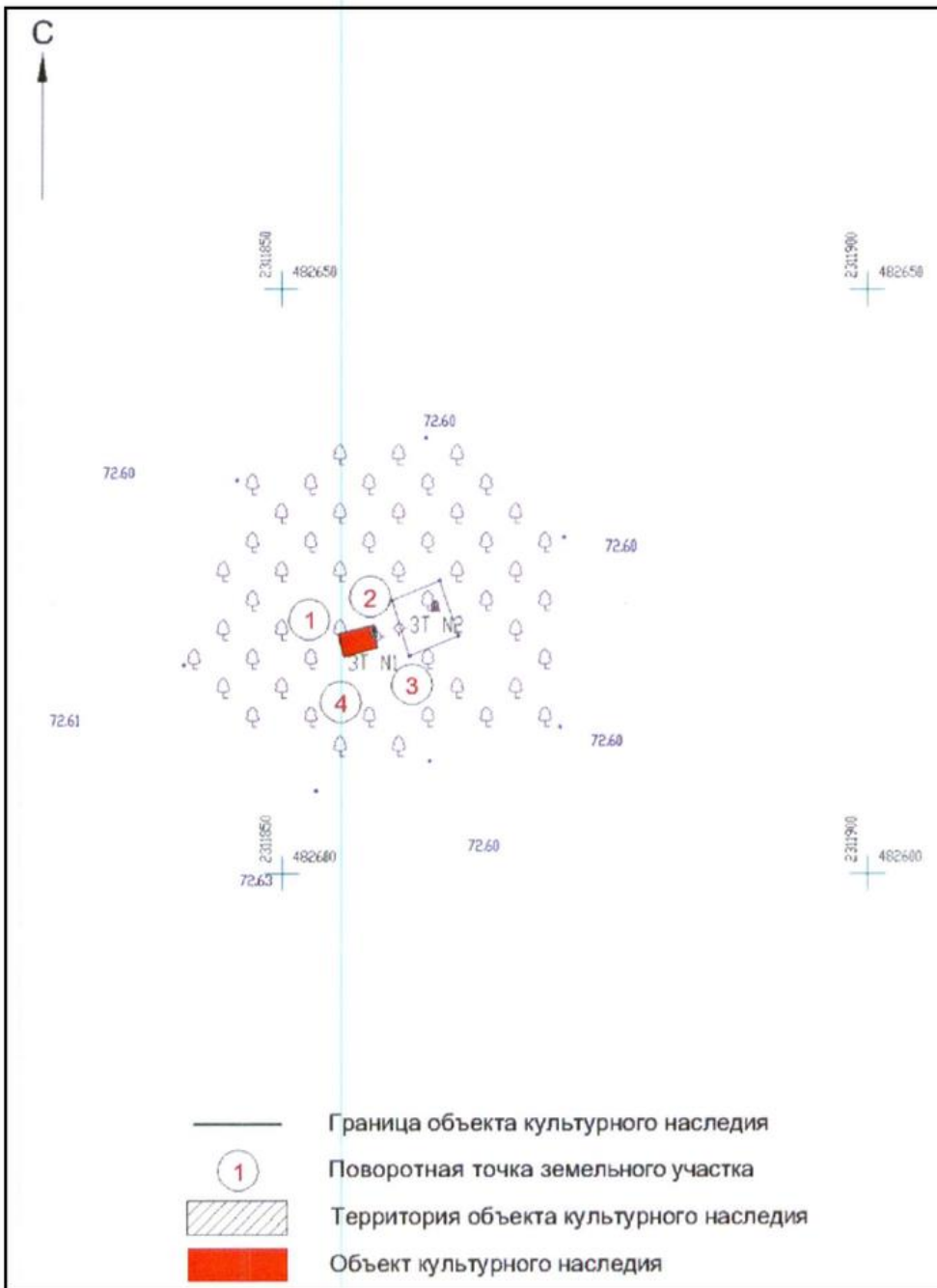
Чикләр кабернең агач коймасы буйлап уза.

Менделеевск районы, Монашево авылы адресы буенча урнашкан революцион хәрәкәттә катнашучыларның туганнар кабере төбәк әһәмиятендәге мәдәни мирас объекты территориясе чикләренәң әйләнмә нокталар

таблица

N	N	МСК 16 нокталар координатасы системасы		WGS 84 нокталар координатасы системасы	
		X	Y	Төньяк киңлек	Көнчыгыш озынлык
1	T 1	503731,830	2317207,740	56°02'24,57885"	52°18'28,20743"
2	T 2	503730,120	2317209,170	56°02'24,52338"	52°18'28,28964"
3	T 3	503728,730	2317207,660	56°02'24,47863"	52°18'28,20210"
4	T 4	503730,460	2317206,210	56°02'24,53475"	52°18'28,11875"

9. Менделеевск районы, Тат. Чаллысы авылы адресы буенча урнашкан 1918 елгы революция корбаннарының туганнар кабере төбәк эһәмиятендәге мәдәни мирас объекты территориясе чикләре картасы (схемасы)



Менделеевск районы, Тат. Чаллысы авылы адресы буенча урнашкан 1918 елгы революция корбаннарының туганнар кабере төбәк әһәмиятендәге мәдәни мирас объекты территориясе чикләренәң картографик сурәте

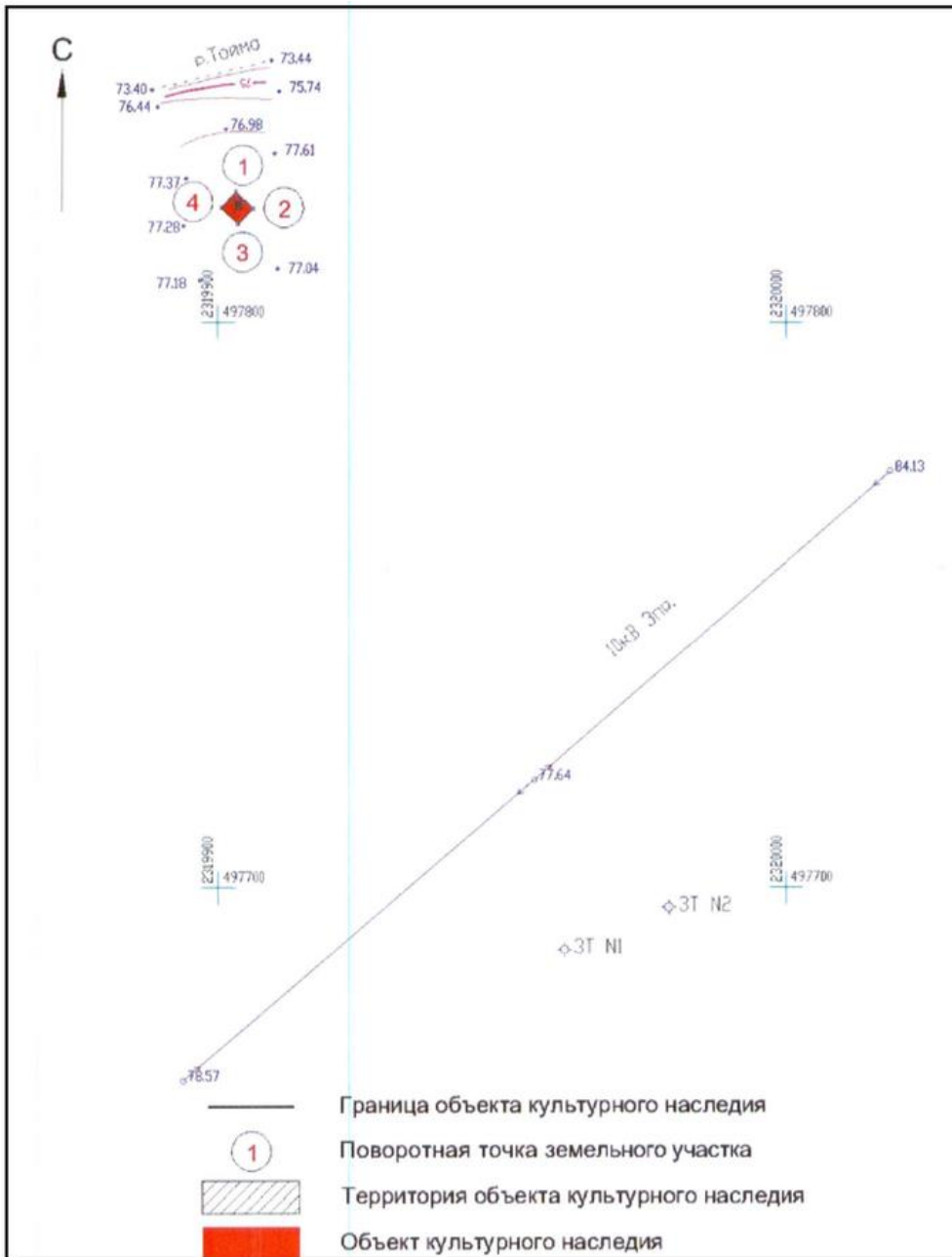
Менделеевск районы, Тат. Чаллысы авылы адресы буенча урнашкан 1918 елгы революция корбаннарының туганнар кабере төбәк әһәмиятендәге мәдәни мирас объекты территориясе чикләре үтә:
 Чикләр кабер ташы тирәсендә уза.

Менделеевск районы, Тат. Чаллысы авылы адресы буенча урнашкан 1918 елгы революция корбаннарының туганнар кабере төбәк әһәмиятендәге мәдәни мирас объекты территориясе чикләренәң әйләнмә нокталар

таблицаһы

N	N	МСК 16 нокталар координатасы системасы		WGS 84 нокталар координатасы системасы	
		X	Y	Төньяк киңлек	Көнчыгыш озынлык
1	T 1	482620.491	2311854.777	55°51'02,56470"	52°13'15,72282"
2	T 2	482621.261	2311857.677	55°51'02,58934"	52°13'15,88962"
3	T 3	482619.328	2311858.190	55°51'02,52679"	52°13'15,91880"
4	T 4	482618.558	2311855.291	55°51'02,50215"	52°13'15,75206"

10. Менделеевск районы, Кураково авылы адресы буенча урнашкан 1918 елгы революцион хәрәкәттә катнашучыларның туганнар кабере төбәк әһәмиятендәге мәдәни мирас объекты территориясе чикләре картасы (схемасы)



Менделеевск району, Кураково авылы адресы буенча урнашкан 1918 елгы революцион хәрәкәттә катнашучыларның туганнар кабере төбәк әһәмиятендәге мәдәни мирас объекты территориясе чикләренәң картографик сурәте

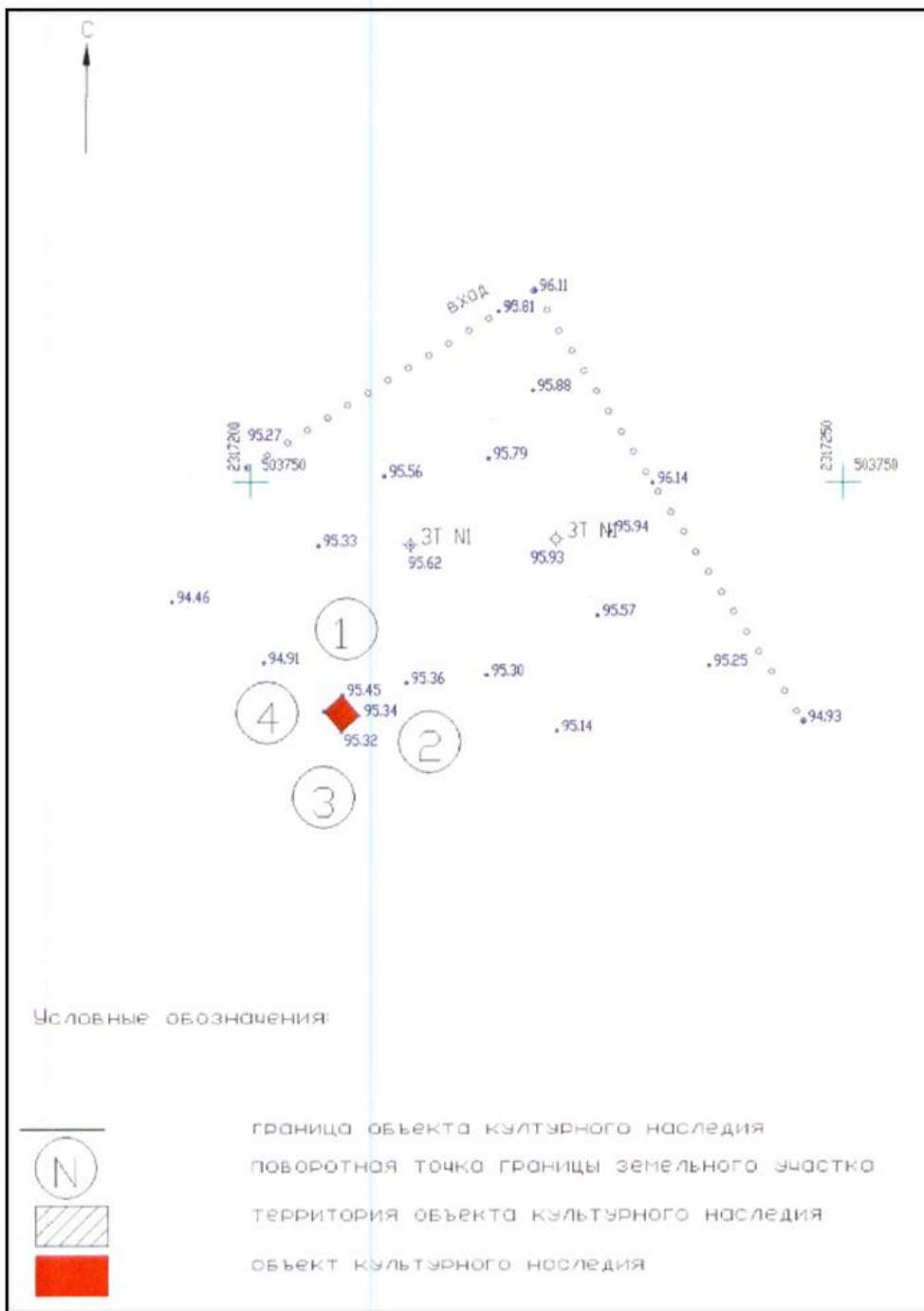
Менделеевск району, Кураково авылы адресы буенча урнашкан 1918 елгы революцион хәрәкәттә катнашучыларның туганнар кабере төбәк әһәмиятендәге мәдәни мирас объекты территориясе чикләре үтә:

Чикләр кабернең металл коймасы буйлап уза.

Менделеевск району, Кураково авылы адресы буенча урнашкан 1918 елгы революцион хәрәкәттә катнашучыларның туганнар кабере төбәк әһәмиятендәге мәдәни мирас объекты территориясе чикләренәң әйләнмә нокталар таблицасы

N	N	МСК 16 нокталар координатасы системасы		WGS 84 нокталар координатасы системасы	
		X	Y	Төнъяк киңлек	Көнчыгыш озынлык
1	T 1	497822,922	2319903,152	55°59'13,15672"	52°21'02,32360"
2	T 2	497820,000	2319906,240	55°59'13,06179"	52°21'02,50094"
3	T 3	497817,218	2319903,608	55°59'12,97223"	52°21'02,34840"
4	T 4	497820,140	2319900,520	55°59'13,06717"	52°21'02,17106"

11. Менделеевск районы, Камай авылы адресы буенча урнашкан "Кызыл партизан Шакиров Закир кабере" төбәк әһәмиятендәге мәдәни мирас объекты территориясе чикләре картасы (схемасы)



Менделеевск району, Камай авылы адресы буенча урнашкан "Кызыл партизан Шакиров Закир кабере" төбәк әһәмиятендәге мәдәни мирас объекты территориясе чикләренәң картографик сурәте

Менделеевск району, Камай авылы адресы буенча урнашкан "Кызыл партизан Шакиров Закир кабере" төбәк әһәмиятендәге мәдәни мирас объекты территориясе чикләре үтә:

Чикләр кабернең агач коймасы буйлап уза.

Менделеевск району, Камай авылы адресы буенча урнашкан "Кызыл партизан Шакиров Закир кабере" төбәк әһәмиятендәге мәдәни мирас объекты территориясе

чиклэренен эйлэнмэ нокталар
Таблица

N	N	МСК 16 нокталар координатасы системасы		WGS 84 нокталар координатасы системасы	
		X	Y	Төньяк киңлек	Көнчыгыш озынлык
1	T 1	499168.650	2318380,150	55°59'56,88468"	52°19'34,80722"
2	T 2	499168.660	2318383.100	55°59'56,88460"	52°19'34,97743"
3	T 3	499165.680	2318383.230	55°59'56,78823"	52°19'34,98420"
4	T 4	499165.760	2318380.280	55°59'56,79122"	52°19'34,81402"

12. Менделеевск районы, Тыныч Таулар авылы адресы буенча урнашкан Ушков Е. М. кабере (1750-1838) Бондюг авылы дэүлэт крестьяннарының эшмәкәрләр династиясенә нигез салучы төбәк әһәмиятендәге мәдәни мирас объекты территориясе чикләре картасы (схемасы)

көнбатыш өлеше: металл койма буйлап (т. 7, 8, 9, 10, 11, 12)

Менделеевск районы, Тыныч Таулар авылы адресы буенча урнашкан Ушков Е. М. кабере (1750-1838) Бондюг авылы дәүләт крестьяннарының эшмәкәрләр династиясенә нигез салучы төбәк әһәмиятендәге мәдәни мирас объекты территориясе чикләренә эйләнмә нокталар таблицасы

N	N	МСК 16 нокталар координатасы системасы		WGS 84 нокталар координатасы системасы	
		X	Y	Төньяк киңлек	Көнчыгыш озынлык
1	T 1	487273,000	2318764,700	55°53'32,21218"	52°19'54,03644"
2	T 2	487302,340	2318814,920	55°53'33,15382"	52°19'56,93331"
3	T 3	487292,880	2318835,420	55°53'32,84509"	52°19'58,11050"
4	T 4	487273,850	2318851,870	55°53'32,22749"	52°19'59,05227"
5	T 5	487251,610	2318843,330	55°53'31,50960"	52°19'58,55536"
6	T 6	487221,240	2318797,290	55°53'30,53408"	52°19'55,89876"
7	T 7	487221,750	2318795,230	55°53'30,55085"	52°19'55,78036"
8	T 8	487238,720	2318785,100	55°53'31,10096"	52°19'55,20172"
9	T 9	487240,000	2318783,890	55°53'31,14251"	52°19'55,13241"
10	T 10	487236,840	2318781,230	55°53'31,04071"	52°19'54,97858"
11	T 11	487241,710	2318777,400	55°53'31,19871"	52°19'54,75942"
12	T 12	487244,890	2318780,420	55°53'31,30110"	52°19'54,93397"

Татарстан Республикасы
Мәдәният министрлыгы
2017 елның 12 июленән N 556 од
Боерыгына

2 нче кушымта

**МЕНДЕЛЕЕВСК РАЙОНЫ
ТЕРРИТОРИЯДӘ УРНАШКАН ТӨБӘК ӘҖӘМИЯТЕНДӘГЕ МӘДӘНИ
МИРАС ОБЪЕКТЛАРЫ ТЕРРИТОРИЯЛӘРЕН КУЛЛАНУ ТӘРТИБЕ**

Мәдәни мирас объектлары территориясе чикләрендә рөхсәт ителә:

мәдәни мирас объектынның физик саклануын тәэмин итүгә юнәлдерелгән мәдәни мирас объектларын саклау буенча эшләр үткәрү, шул исәптән консервацияләү, ремонтлау, реставрацияләү, заманча куллану өчен җайланма;

мәдәни мирас объектларының саклануын тәэмин итү таләпләренә каршы килми торган һәм хәзерге шартларда мәдәни мирас объектларының эшләвен тәэмин итәргә мөмкинлек бирүче хужалык эшчәнлеген алып бару;

булган капитал төзелеш объектларын, шулай ук җир участкаларын (капитал төзелеш объектларын төзмичә һәм капитал булмаган корылмаларны урнаштырмыйча) түбәндәгә рөхсәт ителгән куллану төрләренә ярашлы рәвештә куллану:

- мәгариф һәм мәгариф (код 3.5);
- мәдәни үсеш (код 3.6);
- дини куллану (код 3.7);
- фәнни эшчәнлекне тәэмин итү (код 3.9);

мәдәни мирас объектынның югалган элементларын һәм өлешләрен булган сызымнар, үлчәүләр һәм тарихи аналоглар буенча торгызу;

мәдәни мирас объектынның бөтенлеген бозучы вакытлыча корылмаларны һәм объектларны сүтү;

гамәлдәге инженерлык инфраструктурасы объектларын (тышкы су белән тәэмин итү, канализация, жылылык белән тәэмин итү, газ белән тәэмин итү, электр белән тәэмин итү, телефонлаштыру челтәрләре) башкарылган эшләрнең (шул исәптән динамик тәэсирләрнең) мәдәни мирас объектына йогынтысы булмаганда капитал ремонтлау;

мәдәни мирас объектын саклауга, куллануга һәм популярлаштыруга юнәлдерелгән территорияне төзекләндерү;

- майданчыкларны, алымнарны һәм юлларны каплауда традицион материалларны (таш, гранит һәм табигый материалларны имитацияләүче башка материалларны) куллану;

тарихи мохит элементларының характеристикаларына җавап бирүче аерым торган яктырту җиһазларын куллану; кыйммәтле агач токымнарын саклау;

- тарихи-архив тикшеренүләре нигезендә махсус эшлэнгән проектлар буенча киосклар, навеслар, кече архитектура формалары урнаштыру;

мәдәни мирас объекты фасадына мәгълүмати язулар һәм билгеләр, 2,0 м биеклектәге мемориаль такталар урнаштыру, мәдәни мирас объектының 2 нче катындагы тәрзә уйымнарының аскы кыры билгесеннән югарырак урнаштыру;

территориянең директив дәрәжәсен төшерү, эшләрнең археологик озата баруы булганда ишегалды территорияләрен вертикаль планлаштыру.

Югарыда күрсәтелгән барлык эшләр Татарстан Республикасы Мәдәният министрлыгы тарафыннан бирелгән мәдәни мирас объектларын саклау буенча эшләрне башкаруга язма рөхсәт нигезендә, Татарстан Республикасы Мәдәният министрлыгы белән килешенгән проект документациясен эшләү һәм мәдәни мирас объектларын саклау буенча эшләрне башкару буенча йөкләмәгә, шулай ук дөүләт тарихи-мәдәни экспертизасының уңай нәтижәсенә ия булган проект документациясенә нигезләнеп башкарыла, һәм Татарстан Республикасы Мәдәният министрлыгы тарафыннан күрсәтелгән эшләрне башкаруны контрольдә тоту шарты белән.

Төбәк әһәмиятендәге мәдәни мирас объекты территориясе чикләрендә:

мәдәни мирас объектларын яки аның аерым элементларын саклау, мәдәни мирас объектының Тарихи-шәһәр төзелеше мохитен саклау буенча эшләрдән тыш, жир, Төзелеш, мелиорация һәм башка эшләр үткөрү;

капиталь төзелеш объектларын төзү һәм капитал төзелеш объектлары һәйкәле территориясендә булган күләм-пространство характеристикаларын арттыру;

фасадларда һәм түбәләрдә мәдәни мирас объектлары кондиционерларын, эре габаритлы антенналарны һәм инженерлык җиһазларының башка элементларын урнаштыру;

тышкы реклама чараларын урнаштыру;

инженерлык инфраструктурасы объектларын (тышкы су белән тээмин итү, канализация, жылылык белән тээмин итү, газ белән тээмин итү, электр белән тээмин итү, телефонлаштыру челтәрләре) жир өстендәге ысул белән жәю;

мәдәни мирас объектына һәм аның тирәсендәге төзелешкә динамик йөкләмәләр тудыручы технологияләрне куллану;

мәдәни мирас объектлары территориясен теләсә нинди төр һәм формадагы көнкүреш калдыклары белән пычрату;

машина кую урыны.