

РЕСПУБЛИКА ТАТАРСТАН  
МУНИЦИПАЛЬНОЕ ОБРАЗОВАНИЕ  
«ГОРОД ЧИСТОПОЛЬ»  
ЧИСТОПОЛЬСКОГО  
МУНИЦИПАЛЬНОГО РАЙОНА  
**ЧИСТОПОЛЬСКИЙ  
ГОРОДСКОЙ СОВЕТ**



улица К.Маркса, дом 46,  
город Чистополь, 422980

ТАТАРСТАН РЕСПУБЛИКАСЫ  
ЧИСТАЙ МУНИЦИПАЛЬ РАЙОНЫ  
«ЧИСТАЙ ШӘҺӘРЕ»  
МУНИЦИПАЛЬ БЕРӘМЛЕГЕ  
**ЧИСТАЙ  
ШӘҺӘРЕ СОВЕТЫ**

К.Маркс урамы, 46 нчы йорт,  
Чистай шәһәре, 422980

тел. (84342) 5-31-80, тел/факс 5-27-27, E-mail: chistay@tatar.ru

№ 14/5

от 27 апреля 2017г.

## *Решение*

## *Карар*

О внесении изменений в Правила  
землепользования и застройки  
муниципального образования  
«Город Чистополь» Чистопольского  
муниципального района  
Республики Татарстан

В соответствии с Градостроительным кодексом Российской Федерации, учитывая заключение комиссии по правилам землепользования и застройки поселений Чистопольского муниципального района и результаты публичных слушаний, проведенных 15.03.2017, Чистопольский городской Совет Чистопольского муниципального района Республики Татарстан

### **РЕШИЛ:**

1. Внести изменения в приложение 1 карту градостроительного зонирования территории города Чистополь Чистопольского муниципального района Правил землепользования и застройки муниципального образования «Город Чистополь» Чистопольского муниципального района Республики Татарстан, утвержденных решением Чистопольского городского Совета от 19.12.2012 № 18/7(с изменениями, внесенными решениями Чистопольского городского Совета от 30.06.2016 №7/1, от 25.08.2016 №8/4):

- в части изменения границы территориальной зоны застройки индивидуальными жилыми домами (Ж-1) и отнесения территории в границах ул. Левитана, д. 55А, г.Чистополь, к зоне застройки (Д-1) «Зона делового, общественного и коммерческого назначения» с разрешенным использованием «торговое здание» (Приложение № 1);

- в части изменения границы территориальной зоны застройки озеленения специального назначения (СН-4) и отнесения территории в границах ул. К. Маркса, д. 139 г.Чистополь, с кадастровым номером 16:54:160311:135, к зоне

застройки (Д-1) «Зона делового, общественного и коммерческого назначения» с разрешенным использованием «Деловое управление» (Приложение №2);

- в части изменения границы территориальной зоны размещения сельскохозяйственного использования (СХ-1) и отнесения территории в границах ул. Студенческая г.Чистополь, к зоне застройки (Ж-1) «Зона застройки индивидуальными жилыми домами» (Приложение №3);

- в части изменения границы территориальной зоны размещения объектов инженерной инфраструктуры (ИТ-3) и отнесения территории в границах ул. К. Маркса, д.131 а г.Чистополь, с кадастровым номером 16:54:160311:24, к зоне застройки (ПК-3) «Зона производственно-коммунальных объектов IV-V классов опасности» с разрешенным использованием «Административно-складское здание» (Приложение №4).

2. Опубликовать настоящее решение в средствах массовой информации и разместить на официальном сайте Чистопольского муниципального района.

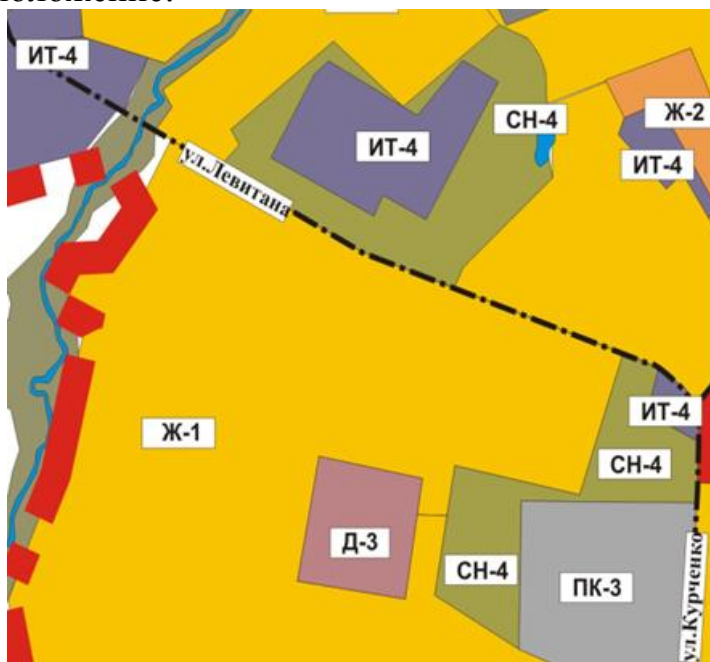
3. Контроль за исполнением настоящего решения возложить на депутатскую комиссию по вопросам законности, правопорядка и депутатской деятельности Чистопольского городского Совета Добронравову О.В.

Глава города Чистополь  
Чистопольского муниципального района

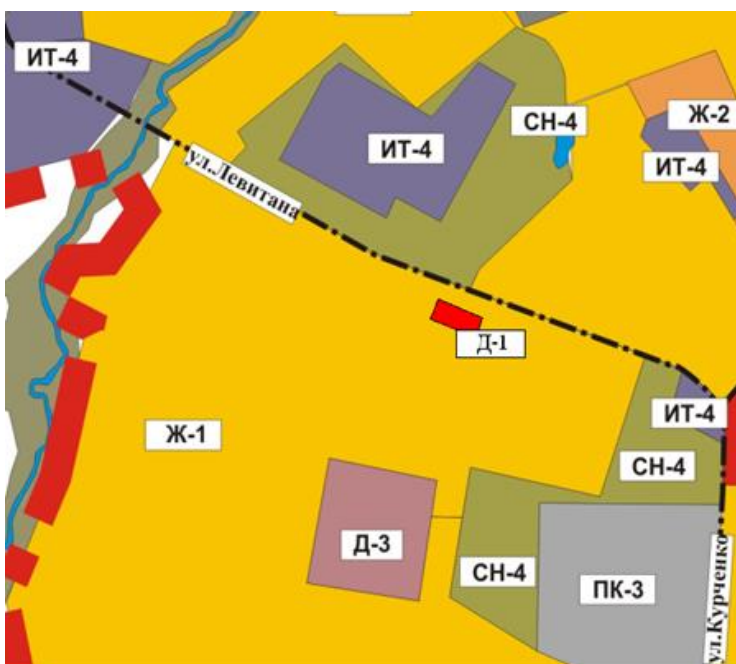
Д.А. Иванов

Приложение № 1  
к решению Чистопольского  
городского Совета Чистопольского  
муниципального района  
Республики Татарстан  
от 27 апреля 2017г.№14/5

Карта градостроительного зонирования территории Правил землепользования и застройки муниципального образования «Город Чистополь» Чистопольского муниципального района Республики Татарстан  
Существующее положение:



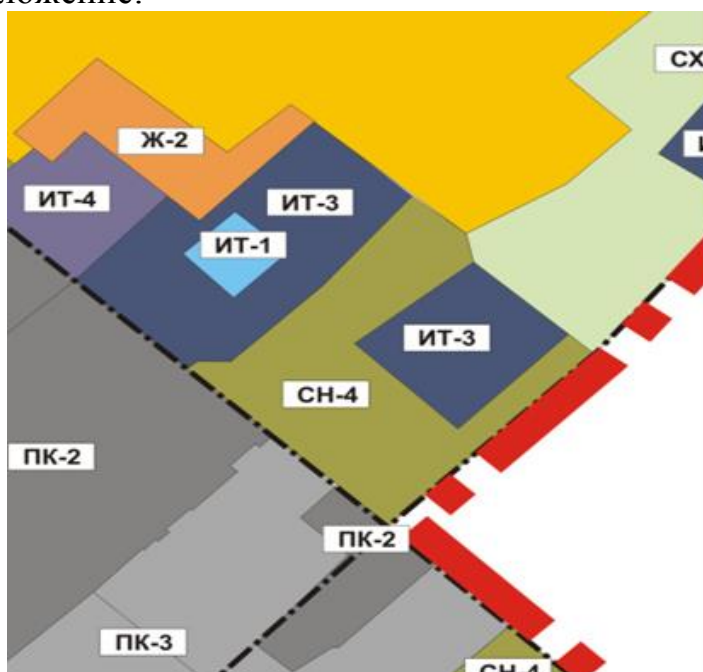
Вносимые изменения:



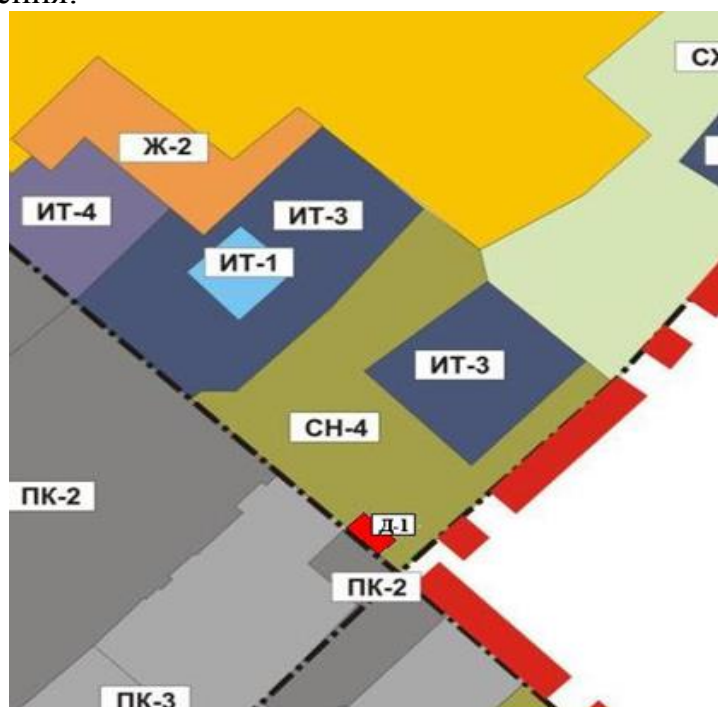
Приложение № 2  
к решению Чистопольского  
городского Совета Чистопольского  
муниципального района  
Республики Татарстан  
от 27 апреля 2017г.№14/5

Карта градостроительного зонирования территории Правил землепользования и застройки муниципального образования «Город Чистополь» Чистопольского муниципального района Республики Татарстан

Существующее положение:

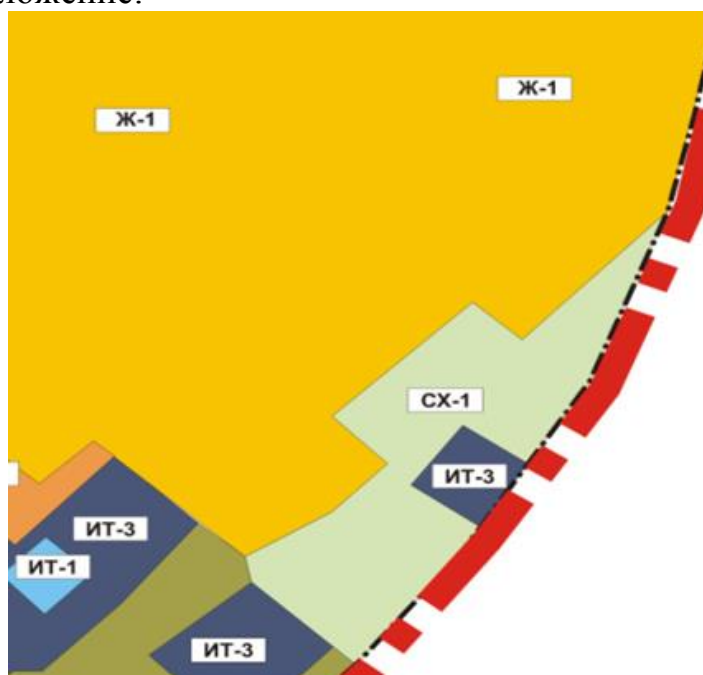


Вносимые изменения:

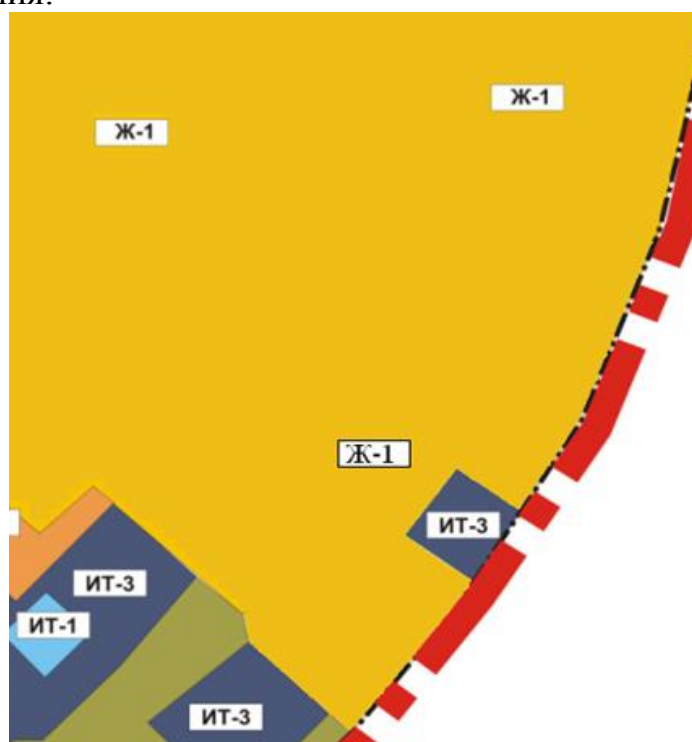


Приложение №3  
к решению Чистопольского  
городского Совета Чистопольского  
муниципального района  
Республики Татарстан  
от 27 апреля 2017г.№14/5

Карта градостроительного зонирования территории Правил землепользования и  
застройки муниципального образования «Город Чистополь» Чистопольского  
муниципального района Республики Татарстан  
Существующее положение:

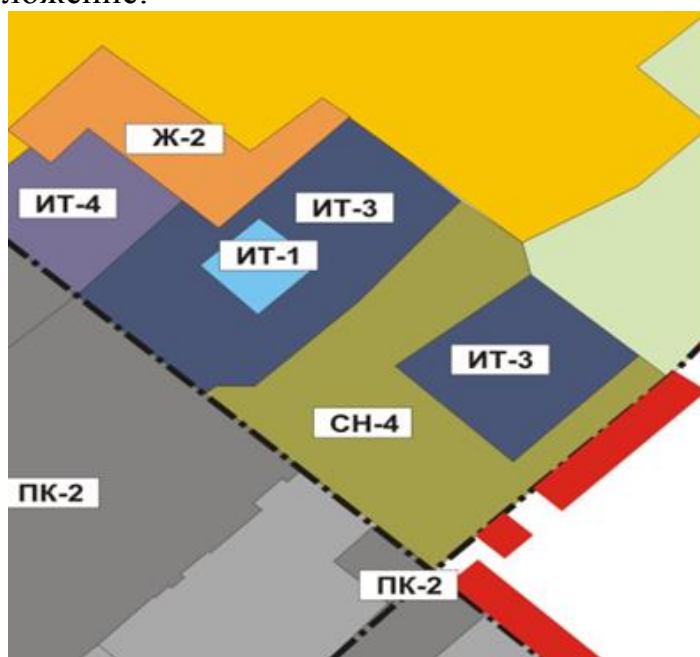


Вносимые изменения:



Приложение №4  
к решению Чистопольского  
городского Совета Чистопольского  
муниципального района  
Республики Татарстан  
от 27 апреля 2017г.№14/5

Карта градостроительного зонирования территории Правил землепользования и  
застройки муниципального образования «Город Чистополь» Чистопольского  
муниципального района Республики Татарстан  
Существующее положение:



Вносимые изменения:

