

РЕШЕНИЕ
Азнакаевского районного Совета Республики Татарстан

г. Азнакаево

№48-7

от «28» апреля 2016 года

О законодательной инициативе Азнакаевского районного Совета по внесению в Государственный Совет Республики Татарстан проекта закона Республики Татарстан "Об изменении границ территорий отдельных муниципальных образований и внесении изменений в Закон Республики Татарстан "Об установлении границ территорий и статусе муниципального образования "Азнакаевский муниципальный район" и муниципальных образований в его составе"

В соответствии со статьей 12 Федерального закона от 06.10.2003 года №131-ФЗ «Об общих принципах организации местного самоуправления Российской Федерации», Устава Азнакаевского муниципального района:

Азнакаевский районный Совет Республики Татарстан **решил:**

1. Внести в порядке законодательной инициативы в Государственный Совет Республики Татарстан проект Закона Республики Татарстан "Об изменении границ территорий отдельных муниципальных образований и внесении изменений в Закон Республики Татарстан "Об установлении границ территорий и статусе муниципального образования "Азнакаевский муниципальный район" и муниципальных образований в его составе" (Приложение №1).

2. Направить в Государственный Совет Республики Татарстан проект Закона Республики Татарстан "Об изменении границ территорий отдельных муниципальных образований и внесении изменений в Закон Республики Татарстан "Об установлении границ территорий и статусе муниципального образования "Азнакаевский муниципальный район" и муниципальных образований в его составе" и прилагаемые к нему материалы.

3. Назначить представителем Азнакаевского районного Совета Республики Татарстан при рассмотрении в Государственном Совете Республики

Татарстан указанного проекта Закона Республики Татарстан Нагимова Назята Масгутовича - заместителя Главы – заместителя председателя Азнакаевского районного Совета Республики Татарстан.

4. Опубликовать настоящее решение в «Официальном портале правовой информации Республики Татарстан» по веб-адресу: <http://pravo.tatarstan.ru> и разместить на официальном сайте Азнакаевского муниципального района в информационно-телекоммуникационной сети Интернет по веб-адресу: <http://aznakaevo.tatar.ru/>

5. Контроль за исполнением настоящего решения возложить на постоянную комиссию Азнакаевского районного Совета по законности, правопорядку, депутатской этике и местному самоуправлению.

Председатель



М.З. Шайдуллин

Приложение №1
к решению Азнакаевского районного
Совета Республики Татарстан
от «28» апреля 2016 года №48-7

Проект Закона Республики Татарстан «Об изменении границ территорий отдельных муниципальных образований и внесении изменений в Закон Республики Татарстан «Об установлении границ территорий и статусе муниципального образования «Азнакаевский муниципальный район» и муниципальных образований в его составе»»

Статья 1

Изменить границы территорий муниципальных образований «город Азнакаево», «Агерзинское сельское поселение» и «Уразаевское сельское поселение», входящих в состав Азнакаевского муниципального района, согласно приложению 1 к настоящему Закону.

Статья 2

Внести в Закон Республики Татарстан от 31 января 2005 года № 48-ЗРТ «Об установлении границ территорий и статусе муниципального образования «Азнакаевский муниципальный район» и муниципальных образований в его составе» (Ведомости Государственного Совета Татарстана, 2005, № 1 (IV часть); 2008, № 8 (III часть); 2010, № 5 (I часть); 2014, №12 (X часть)) изменения согласно приложению 2 к настоящему Закону.

Статья 3

Настоящий Закон вступает в силу со дня его официального опубликования.

Президент
Республики Татарстан

Приложение 2

к Закону Республики Татарстан "Об изменении границ территорий отдельных муниципальных образований и внесении изменений в Закон Республики Татарстан «Об установлении границ территорий и статусе муниципального образования «Азнакаевский муниципальный район» и муниципальных образований в его составе»

Карта-схема






границ муниципальных образований
с учетом изменений



Приложение

к Закону Республики Татарстан «Об изменении границ территорий отдельных муниципальных образований и внесении изменений в Закон Республики Татарстан «Об установлении границ территорий и статусе муниципального образования «Азнакаевский муниципальный район» и муниципальных образований в его составе»



Условные обозначения

-  - границы муниципальных образований
-  - А-В - смежная граница Агерзинского сельского поселения и муниципального образования «город Азнакаево»
-  - В-В - смежная граница Уразеевского сельского поселения и муниципального образования «город Азнакаево»
-  - населенные пункты
-  - административные центры поселений

-  I - территория Агерзинского сельского поселения Азнакаевского муниципального района, включаемая в состав муниципального образования «город Азнакаево» Азнакаевского муниципального района
-  V - территория Уразеевского сельского поселения Азнакаевского муниципального района, включаемая в состав муниципального образования «город Азнакаево» Азнакаевского муниципального района

Приложение 2

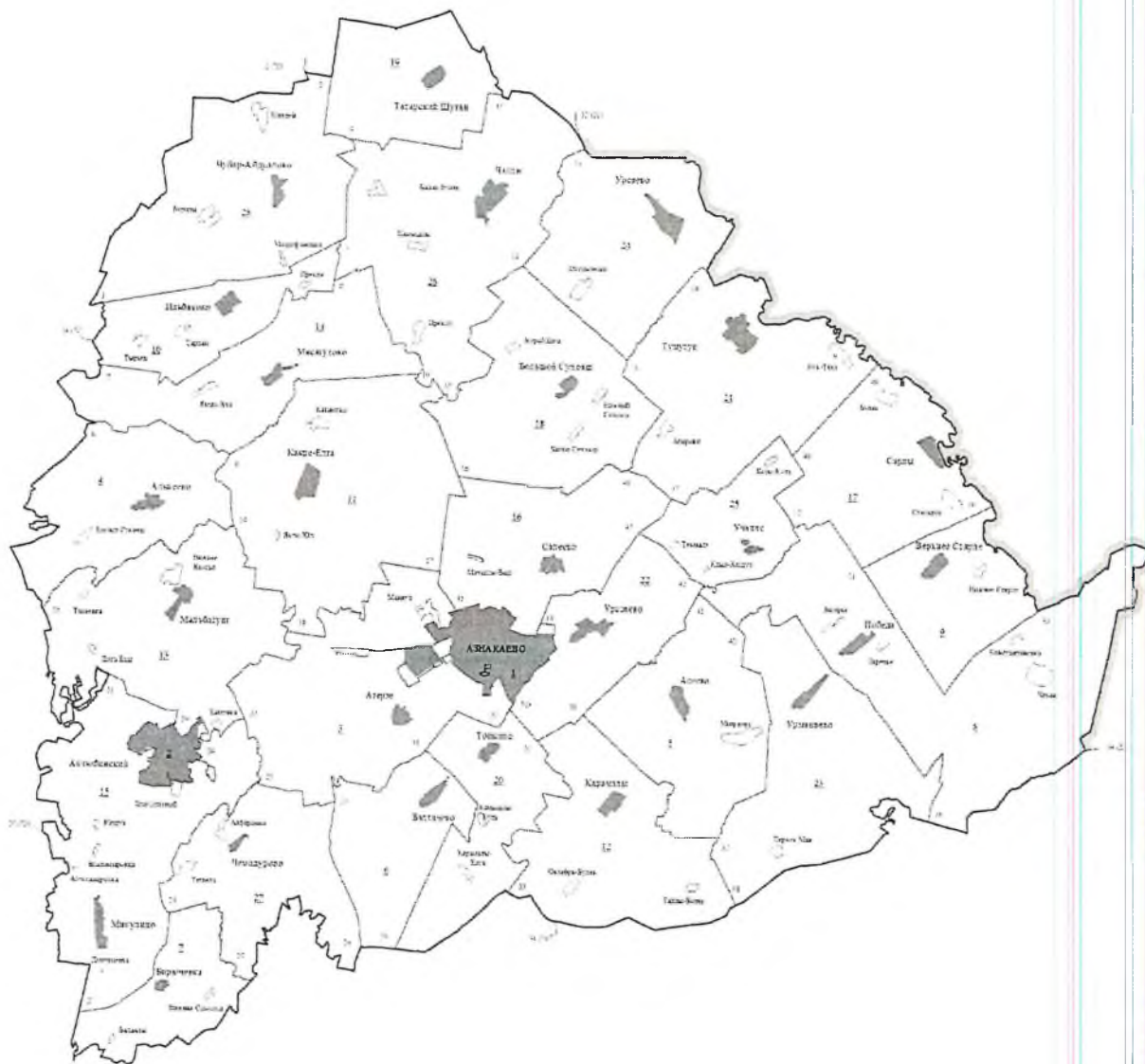
к Закону Республики Татарстан "Об изменении границ территорий отдельных муниципальных образований и внесении изменений в Закон Республики Татарстан «Об установлении границ территорий и статусе муниципального образования «Азнакаевский муниципальный район» и муниципальных образований в его составе»

Изменения вносимые в Закон Республики Татарстан от 31 января 2005 года №48-ЗРТ «Об установлении границ территории и статусе муниципального образования «Азнакаевский муниципальный район» и муниципальных образований в его составе»

Приложения 1 – 30 изложить в следующей редакции:

Карта-схема
границ муниципальных образований, входящих в состав
муниципального образования
«Азнакаевский муниципальный район»

«Приложение 1
к Закону Республики Татарстан
«Об установлении границ территорий
и статусе муниципального образования
«Азнакаевский муниципальный район»
и муниципальных образований в его составе»



Условные обозначения

- границы Республики Татарстан
- границы муниципального района
- граница с другой точкой
- границы населенных пунктов и их центра
- административный центр населенного пункта
- административный центр муниципального района
- административный центр поселения

Описание смежных границ
муниципального района

- | | |
|-------------------|-------------------------------------|
| 12 (21) - 54 (22) | - Республика Башкортостан |
| 54 (22) - 34 (74) | - Ютазинский муниципальный район |
| 34 (74) - 26 (73) | - Булзургинский муниципальный район |
| 26 (73) - 7а (72) | - Альметьевский муниципальный район |
| 7а (72) - 3 (71) | - Сармановский муниципальный район |
| 3 (71) - 12 (21) | - Муслимовский муниципальный район |

Городские и сельские поселения,
входящие в состав муниципального образования
«Азнакаевский муниципальный район»

№ на карте-схеме	Муниципальное образование
1	город Азнакаево
2	поселок городского типа Актюбинский
3	Агерзинское сельское поселение
4	Алькеевское сельское поселение
5	Асеевское сельское поселение
6	Балтачевское сельское поселение
7	Бирючевское сельское поселение
8	Вахитовское сельское поселение
9	Верхнестярлинское сельское поселение
10	Ильбяковское сельское поселение
11	Какре-Елгинское сельское поселение
12	Карамалинское сельское поселение
13	Мальбагушское сельское поселение
14	Масягутовское сельское поселение
15	Микулинское сельское поселение
16	Сапеевское сельское поселение
17	Сарлинское сельское поселение
18	Сухояшское сельское поселение
19	Татарско-Шуганское сельское поселение
20	Тойкинское сельское поселение
21	Тумутукское сельское поселение
22	Уразаевское сельское поселение
23	Урманаевское сельское поселение
24	Урсаевское сельское поселение
25	Учалинское сельское поселение
26	Чалпинское сельское поселение
27	Чемодуровское сельское поселение
28	Чубар-Абдулловское сельское поселение

Приложение 2

к Закону Республики Татарстан «Об установлении границ территорий и статусе муниципального образования «Азнакаевский муниципальный район» и муниципальных образований в его составе»

Картографическое описание границы территории муниципального образования «Азнакаевский муниципальный район»

Настоящее картографическое описание является описанием карты-схемы границы территории муниципального образования «Азнакаевский муниципальный район» (приложение 1 к Закону Республики Татарстан «Об установлении границ территорий и статусе муниципального образования «Азнакаевский муниципальный район» и муниципальных образований в его составе»).

Азнакаевский муниципальный район граничит с Республикой Башкортостан, Ютазинским, Бугульминским, Альметьевским, Сармановским и Муслюмовским муниципальными районами.

Граница муниципального образования «Азнакаевский муниципальный район» по смежеству с Республикой Башкортостан проходит от узловой точки 12(21), расположенной в 4,7 км на северо-восток от села Чалпы на стыке границ Азнакаевского, Муслюмовского муниципальных районов и Республики Башкортостан, до узловой точки 54(22), расположенной в 4,2 км на юго-восток от села Чекан на стыке границ Азнакаевского, Ютазинского муниципальных районов и Республики Башкортостан, по административной границе Республики Татарстан.

Граница муниципального образования «Азнакаевский муниципальный район» по смежеству с муниципальным образованием «Муслюмовский муниципальный район» проходит от узловой точки 12(21) на северо-запад по сельскохозяйственным угодьям 100 м, пересекает полосу отвода автодороги, соединяющей автодороги Тумутук – Урсаево и Муслюмово – Татарский Шуган, далее идет 50 м по восточной границе массива древесно-кустарниковой растительности, 100 м по сельскохозяйственным угодьям, 50 м по восточной границе массива древесно-кустарниковой растительности, затем проходит по сельскохозяйственным угодьям ломаной линией 4,6 км и 500 м на юго-запад, далее идет ломаной линией на северо-запад 1,6 км по северо-восточной и восточной границам лесных кварталов 100, 96 Джалильского участкового лесничества Государственного бюджетного учреждения Республики Татарстан «Азнакаевское лесничество», 200 м по сельскохозяйственным угодьям до пересыхающего ручья, затем проходит вниз по течению данного ручья 1,8 км до впадения его в реку Шуганку, затем проходит вверх по течению данной реки 500 м, на северо-запад 500 м по сельскохозяйственным угодьям, пересекая полосу отвода автодороги Муслюмово – Татарский Шуган, далее идет 2,4 км по северо-восточной границе лесной полосы, на юго-запад 450 м по юго-восточной границе лесной полосы, 1,6 км по сельскохозяйственным угодьям, затем проходит 50 м по южной границе массива древесно-кустарниковой растительности, 1,1 км по

сельскохозяйственным угодьям, далее идет ломаной линией на северо-запад 3,2 км по северной границе лесных кварталов 75, 74, 73, на юго-запад 3,2 км по западной границе лесных кварталов 73, 78, 83, на северо-запад 1,5 км по северной границе лесного квартала 85 до узловой точки 2(71), расположенной в 2,8 км на северо-восток от деревни Мяндей на стыке границ Азнакаевского, Муслюмовского и Сармановского муниципальных районов.

Граница муниципального образования «Азнакаевский муниципальный район» по смежеству с муниципальным образованием «Сармановский муниципальный район» проходит от узловой точки 2(71) на юго-восток 550 м по юго-западной границе лесного квартала 85 Джалильского участкового лесничества Государственного бюджетного учреждения Республики Татарстан «Азнакаевское лесничество», далее идет на юго-запад по сельскохозяйственным угодьям 250 м, по юго-восточной границе лесной полосы 550 м, по сельскохозяйственным угодьям 600 м и на запад 200 м, 300 м по южной границе лесной полосы, 1,4 км по сельскохозяйственным угодьям, вновь на юго-запад 1,1 км, пересекая реку Меллю, полосу отвода автодороги Буралы – Рантамак, затем проходит ломаной линией на запад 1,3 км по северной границе лесной полосы, 800 м по сельскохозяйственным угодьям, 500 м по северной границе лесной полосы, далее идет на северо-запад 50 м по сельскохозяйственным угодьям и на юг ломаной линией 100 м, пересекая пересыхающий ручей, по лесной полосе 1,0 км, по восточной границе лесной полосы 350 м, по сельскохозяйственным угодьям 100 м, по восточной границе лесной полосы 550 м, по сельскохозяйственным угодьям 200 м до ручья Чулпан, проходит вверх по течению данного ручья 1,7 км, пересекая полосу отвода автодороги «Буралы – Рантамак» – Александровка – «Альметьевск – Муслюмово», далее идет ломаной линией на юг по сельскохозяйственным угодьям 1,7 км, по восточной границе лесной полосы 450 м, по сельскохозяйственным угодьям 100 м до реки Буклы, проходит вверх по течению данной реки 1,5 км, далее идет на северо-запад 550 м по автодороге Азнакаево – Дусюмово, пересекая ручьи, на юго-запад 750 м по восточной границе лесного квартала 34 до реки Буклы, пересекая ручей, проходит вверх по течению данной реки 1,9 км, далее идет на юго-запад 600 м по сельскохозяйственным угодьям, 200 м по западной границе массива леса, по сельскохозяйственным угодьям 1,2 км, на восток 400 м по северной границе коллективных садов, проходит на юго-запад 1,7 км по западной границе лесных кварталов 43, 46, на юго-восток 350 м по профилированной автодороге, на северо-восток 30 м по сельскохозяйственным угодьям, затем проходит ломаной линией на северо-восток 200 м по лесному кварталу 46, проходит на юго-восток 250 м по южной границе лесного квартала 46, идет ломаной линией на юго-запад 2,3 км по западной границе лесного квартала 52, по автодороге Русский Акташ – Азнакаево 50 м до узловой точки 7а(72), расположенной в 2,2 км на запад от поселка Тырыш на стыке границ Азнакаевского, Сармановского и Альметьевского муниципальных районов.

Граница муниципального образования «Азнакаевский муниципальный район» по смежеству с муниципальным образованием «Альметьевский муниципальный район» проходит от узловой точки 7а(72) ломаной линией на юг 2,5 км по северо-западной, западной и юго-западной границам лесных кварталов 1, 3, 7 Мальбагушского участкового лесничества Государственного бюджетного учреждения Республики Татарстан «Азнакаевское лесничество», далее идет

ломаной линией на запад 2,0 км по северной границе лесного квартала 7, на юго-запад 500 м по сельскохозяйственным угодьям, проходит 200 м по северо-западной границе лесного квартала 16, ломаной линией 150 м по сельскохозяйственным угодьям, дважды пересекая полосу отвода автодороги Салкын Чишма – Александровка, далее идет на юго-восток 3,2 км по западной и юго-западной границам лесных кварталов 16, 28, 32, затем проходит на запад 200 м по южной границе обособленного участка лесного квартала 82 Кама-Исмагиловского участкового лесничества Государственного бюджетного учреждения Республики Татарстан «Альметьевское лесничество», ломаной линией на юго-запад 500 м по сельскохозяйственным угодьям, 150 м по восточной границе обособленного участка лесного квартала 82, проходит ломаной линией на юг 150 м по сельскохозяйственным угодьям, пересекая полосу отвода автодороги Нижняя Мактама – Актюбинский, ломаной линией 300 м по восточной границе лесного квартала 6, на юго-запад 100 м по сельскохозяйственным угодьям, 3,8 км по юго-восточной границе лесных кварталов 6, 9, далее идет на юго-восток 300 м по северо-восточной границе лесного квартала 15, ломаной линией на юг 300 м по восточной границе лесного квартала 15, по сельскохозяйственным угодьям 150 м, затем проходит ломаной линией на юго-запад 450 м по восточной границе лесного квартала 15, по юго-восточной границе промышленного объекта 100 м, ломаной линией на юго-восток 1,5 км по северо-восточной границе лесных кварталов 15, 22, 23, пересекая полосу отвода автодороги Танаевка – Новое Каширово, далее идет на северо-восток 300 м по сельскохозяйственным угодьям, на юго-восток 350 м по юго-западной границе лесного квартала 58 Мальбагушского участкового лесничества Государственного бюджетного учреждения Республики Татарстан «Азнакаевское лесничество», затем проходит по сельскохозяйственным угодьям на запад 750 м, вновь пересекая полосу отвода автодороги Танаевка – Новое Каширово, идет на юг по сельскохозяйственным угодьям 200 м, на запад 150 м по южной границе массива леса, 50 м по сельскохозяйственным угодьям, на юго-восток ломаной линией 1,4 км по северной и восточной границам лесных кварталов 25, 27, 28 Кама-Исмагиловского участкового лесничества Государственного бюджетного учреждения Республики Татарстан «Альметьевское лесничество», затем проходит ломаной линией 500 м по сельскохозяйственным угодьям, пересекая полосу отвода автодороги Танаевка – Новое Каширово, идет 450 м по южной границе лесных кварталов 58, 59 Мальбагушского участкового лесничества Государственного бюджетного учреждения Республики Татарстан «Азнакаевское лесничество», на юго-запад 250 м по сельскохозяйственным угодьям, пересекая полосу отвода автодороги Танаевка – Новое Каширово, проходит ломаной линией 1,2 км по юго-восточной границе лесного квартала 28 Кама-Исмагиловского участкового лесничества Государственного бюджетного учреждения Республики Татарстан «Альметьевское лесничество», по сельскохозяйственным угодьям 200 м, далее идет 1,3 км по северной границе лесного квартала 65 Мальбагушского участкового лесничества Государственного бюджетного учреждения Республики Татарстан «Азнакаевское лесничество», на юго-восток 1,3 км по западной границе лесного квартала 66, по сельскохозяйственным угодьям 100 м, по западной границе лесной полосы 550 м, пересекая полосу отвода профилированной автодороги, затем проходит по лесной полосе 350 м, ломаной линией 650 м по юго-западной границе лесного квартала 70, ломаной линией 950 м по

сельскохозяйственным угодьям, пересекая полосу отвода автодороги Кудашево – Танаевка, далее идет ломаной линией на юго-восток 950 м по восточной границе лесного квартала 49 Кама-Исмагиловского участкового лесничества Государственного бюджетного учреждения Республики Татарстан «Альметьевское лесничество», по сельскохозяйственным угодьям 250 м, 100 м по восточной границе лесного квартала 53, по сельскохозяйственным угодьям 100 м, проходит на юго-запад 100 м по северо-западной границе лесного квартала 79 Мальбагушского участкового лесничества Государственного бюджетного учреждения Республики Татарстан «Азнакаевское лесничество», по сельскохозяйственным угодьям 50 м, ломаной линией 500 м по восточной границе лесного квартала 53 Кама-Исмагиловского участкового лесничества Государственного бюджетного учреждения Республики Татарстан «Альметьевское лесничество», далее идет на юг 650 м по западной границе лесного квартала 79 Мальбагушского участкового лесничества Государственного бюджетного учреждения Республики Татарстан «Азнакаевское лесничество», 600 м по сельскохозяйственным угодьям, пересекая полосу отвода автодороги Альметьевск – Азнакаево, 200 м по западной границе массива леса, проходит на юго-восток 100 м по сельскохозяйственным угодьям, ломаной линией 1,1 км по западной и южной границам массива леса, ломаной линией на северо-восток 300 м по массиву леса, ломаной линией на юго-восток 100 м по сельскохозяйственным угодьям, пересекая полосу отвода профилированной автодороги, далее идет ломаной линией на юг 1,7 км по западной границе лесных кварталов 86, 88, на юго-запад 150 м по сельскохозяйственным угодьям, ломаной линией на юг 350 м по западной границе лесного квартала 88, по сельскохозяйственным угодьям 150 м, 100 м по западной границе лесного квартала 88, проходит ломаной линией на юго-восток 200 м по сельскохозяйственным угодьям, 50 м по восточной границе массива леса, 350 м по юго-западной границе лесного квартала 88, по сельскохозяйственным угодьям 150 м, 50 м по юго-западной границе лесного квартала 88, далее идет ломаной линией на восток 300 м по сельскохозяйственным угодьям, на северо-запад 150 м по восточной границе лесного квартала 88, ломаной линией на север 400 м по сельскохозяйственным угодьям, проходит на северо-восток 300 м по восточной границе лесного квартала 88, идет на север ломаной линией 350 м по сельскохозяйственным угодьям, ломаной линией 400 м по восточной границе лесного квартала 88, ломаной линией на северо-запад 450 м по сельскохозяйственным угодьям, 200 м по восточной границе лесного квартала 88, затем проходит на север 100 м по сельскохозяйственным угодьям, на северо-восток 250 м и ломаной линией на юго-восток 900 м по восточной границе лесного квартала 88, далее идет на юг 50 м по сельскохозяйственным угодьям, проходит ломаной линией на юго-восток 200 м по восточной границе лесного квартала 88, ломаной линией на северо-восток 450 м по сельскохозяйственным угодьям, ломаной линией на север 600 м по восточной границе лесного квартала 88, по сельскохозяйственным угодьям 100 м, ломаной линией на северо-восток 600 м по восточной границе лесных кварталов 88, 87, далее идет 50 м по сельскохозяйственным угодьям, пересекая полосу отвода автодороги Альметьевск – Азнакаево, ломаной линией на юго-восток 300 м по юго-западной границе лесного квартала 87, по сельскохозяйственным угодьям 100 м, вновь пересекая полосу отвода автодороги Альметьевск – Азнакаево, затем проходит ломаной

линией на юг 800 м по западной границе лесных кварталов 87, 89, по юго-западной границе промышленного объекта 50 м, по сельскохозяйственным угодьям 400 м, по восточной границе массива леса 50 м, идет ломаной линией на юго-запад 400 м и ломаной линией на юго-восток 450 м по северо-западной границе, на северо-восток 750 м по южной границе лесного квартала 89, проходит ломаной линией на север 500 м по сельскохозяйственным угодьям, ломаной линией на северо-восток 250 м по юго-восточной границе лесного квартала 89, по сельскохозяйственным угодьям 100 м, пересекая полосу отвода автодороги Альметьевск – Азнакаево, далее идет ломаной линией на северо-восток 2,1 км по восточной и южной границам лесных кварталов 87, 85, 90, на юго-запад 500 м по северо-западной границе карьера, 550 м по сельскохозяйственным угодьям, затем проходит на запад 100 м по северной границе лесного квартала 1 Актюбинского участкового лесничества Государственного бюджетного учреждения Республики Татарстан «Бугульминское лесничество», ломаной линией на юго-запад 400 м по сельскохозяйственным угодьям, 1,2 км по северо-западной границе лесного квартала 1, по юго-восточной границе лесной полосы 150 м, проходит 1,0 км по северо-западной границе лесного квартала 1, пересекая реку Ямашку, на юго-восток 250 м по сельскохозяйственным угодьям, 300 м по западной границе лесного квартала 2, идет на юго-запад 200 м по сельскохозяйственным угодьям, 150 м по северо-западной границе лесного квартала 2, по сельскохозяйственным угодьям на юго-запад 300 м, на юго-восток 200 м, пересекая ручей, на восток ломаной линией 200 м, на север 100 м, на северо-восток ломаной линией 450 м, на юго-восток ломаной линией 550 м, на юго-запад 150 м, далее идет 50 м по юго-восточной границе лесной полосы, 100 м по сельскохозяйственным угодьям, 100 м по юго-восточной границе лесной полосы, 150 м по сельскохозяйственным угодьям, проходит 350 м по юго-восточной границе лесной полосы, 200 м по сельскохозяйственным угодьям, идет ломаной линией на северо-запад 350 м по северо-восточной границе лесного квартала 8, ломаной линией 400 м по сельскохозяйственным угодьям, затем проходит на юго-запад 100 м по западной границе лесного квартала 8, по сельскохозяйственным угодьям 150 м, ломаной линией на запад 300 м по массиву леса, по сельскохозяйственным угодьям 150 м, далее идет ломаной линией на юг 3,1 км по западной границе лесных кварталов 7, 23, на юго-запад 150 м по сельскохозяйственным угодьям, ломаной линией 250 м по северо-западной границе лесного квартала 23, затем проходит на юг 200 м по сельскохозяйственным угодьям, ломаной линией 1,3 км по западной и южной границам лесного квартала 23, идет на восток 350 м по сельскохозяйственным угодьям, 150 м по южной границе обособленного участка лесного квартала 83, по сельскохозяйственным угодьям 500 м, проходит ломаной линией на юг 800 м по западной границе лесного квартала 29, на юго-восток 150 м по сельскохозяйственным угодьям, ломаной линией 900 м по западной границе лесных кварталов 29, 36, по сельскохозяйственным угодьям ломаной линией 100 м, далее идет ломаной линией на юго-запад 600 м по западной границе лесного квартала 36 и ломаной линией на северо-запад 1,2 км по восточной границе лесного квартала 28, ломаной линией 100 м по сельскохозяйственным угодьям, затем проходит на запад 50 м по южной границе массива леса, 650 м по северной границе и на юг 550 м по западной границе лесного квартала 28 до узловой точки 26(73), расположенной в 2,6 км на северо-запад от деревни Александровка на

стыке границ Азнакаевского, Альметьевского и Бугульминского муниципальных районов.

Граница муниципального образования «Азнакаевский муниципальный район» по смежеству с муниципальным образованием «Бугульминский муниципальный район» проходит от узловой точки 26(73) на юго-восток 350 м по юго-западной границе лесного квартала 28 Актюбинского участкового лесничества Государственного бюджетного учреждения Республики Татарстан «Бугульминское лесничество», далее идет по сельскохозяйственным угодьям 350 м, по северо-восточной границе лесной полосы 250 м, ломаной линией 450 м по сельскохозяйственным угодьям, 200 м по западной границе лесных посадок, по сельскохозяйственным угодьям 100 м на юго-восток и 150 м на восток, затем проходит 500 м по северной границе и на юг 100 м по восточной границе лесного квартала 40, далее идет 50 м по сельскохозяйственным угодьям, пересекая полосу отвода автодороги Карабаш – Актюбинский, 850 м ломаной линией на юг по восточной границе и на запад 350 м по южной границе лесного квартала 40, на юго-запад 50 м по сельскохозяйственным угодьям, 500 м по северо-западной границе лесного квартала 42, проходит ломаной линией на юг 150 м по сельскохозяйственным угодьям, на юго-восток 150 м по западной границе лесного квартала 42, по сельскохозяйственным угодьям 200 м, далее идет ломаной линией на юго-запад 450 м по западной границе лесного квартала 42, по сельскохозяйственным угодьям 250 м, проходит 50 м по восточной границе обособленного участка лесного квартала 84, по сельскохозяйственным угодьям 50 м, идет 50 м по северо-западной границе массива леса, 200 м на юго-восток по восточной границе обособленного участка лесного квартала 44, по сельскохозяйственным угодьям 50 м, 100 м по восточной границе обособленного участка лесного квартала 44, затем проходит на юго-запад ломаной линией по сельскохозяйственным угодьям 350 м, на юго-восток ломаной линией 850 м по восточной границе обособленного участка лесного квартала 44, на юго-запад 200 м по сельскохозяйственным угодьям, 200 м по изрытым участкам, далее идет ломаной линией 100 м по восточной границе обособленного участка лесного квартала 44, на юг 100 м по восточной границе изрытых земель, по сельскохозяйственным угодьям ломаной линией 200 м, затем проходит на юго-восток 150 м по юго-западной границе изрытых земель, на северо-восток 250 м по юго-восточной границе изрытых земель, 100 м по изрытым землям, 50 м по юго-восточной границе изрытых земель, далее идет по сельскохозяйственным угодьям 100 м на северо-восток и ломаной линией 350 м на юго-восток, на юг 100 м по западной границе изрытых земель, по сельскохозяйственным угодьям 300 м, по западной границе изрытых земель 150 м, ломаной линией по сельскохозяйственным угодьям 850 м, затем проходит 30 м по западной границе и на юго-восток 250 м по южной границе промышленного объекта, 200 м по сельскохозяйственным угодьям, пересекая реку Зай, далее идет 600 м по низинному болоту, ломаной линией 750 м по южной границе низинного болота, затем проходит на юго-запад 4,5 км по сельскохозяйственным угодьям, пересекая полосы отвода профилированной автодороги и автодороги Лениногорск – Азнакаево, затем проходит на юг ломаной линией 150 м по восточной границе обособленного участка лесного квартала 99 Бугульминского участкового лесничества Государственного бюджетного учреждения Республики Татарстан «Бугульминское лесничество», на юго-восток 150 м по северной границе лесных

посадок, далее идет на северо-восток 150 м по западной границе обособленного участка лесного квартала 3, по сельскохозяйственным угодьям 150 м и на юго-восток ломаной линией 500 м, проходит на запад 100 м по юго-восточной границе обособленного участка лесного квартала 3, ломаной линией на юго-запад 150 м по сельскохозяйственным угодьям, 50 м по обособленному участку лесного квартала 3, далее идет на юг 200 м по сельскохозяйственным угодьям, 200 м на юг и на северо-восток 450 м по обособленному участку лесного квартала 3, по сельскохозяйственным угодьям 100 м, проходит 100 м по северо-западной границе обособленного участка лесного квартала 3, по сельскохозяйственным угодьям 250 м, идет 200 м по северо-западной границе обособленного участка лесного квартала 3, по сельскохозяйственным угодьям 100 м, проходит ломаной линией 450 м по северо-западной и северной границам обособленного участка лесного квартала 3, по сельскохозяйственным угодьям ломаной линией на юго-восток 400 м, на восток 150 м, на северо-восток 200 м, на юго-запад 50 м, пересекая пруд 50 м, по сельскохозяйственным угодьям 350 м, далее идет на юго-восток ломаной линией 100 м по северной границе лесного квартала 4, по сельскохозяйственным угодьям 100 м, проходит 100 м по северной границе лесного квартала 4, по сельскохозяйственным угодьям 200 м, идет ломаной линией 150 м по северной границе лесного квартала 4, ломаной линией 150 м по сельскохозяйственным угодьям, 50 м по массиву леса, 100 м по сельскохозяйственным угодьям, ломаной линией на восток 900 м по северной границе лесных кварталов 4, 5, затем проходит по сельскохозяйственным угодьям ломаной линией на юго-восток 100 м, на северо-восток 700 м, далее идет ломаной линией 750 м по западной и северной границам лесного квартала 1, проходит 100 м по сельскохозяйственным угодьям, ломаной линией на юго-восток 400 м по северной границе лесного квартала 1, ломаной линией на северо-восток 500 м по сельскохозяйственным угодьям, пересекая полосу отвода профилированной автодороги, далее идет на юго-восток ломаной линией 350 м по северной границе лесного квартала 2, на северо-восток 20 м по сельскохозяйственным угодьям, 300 м по северной границе лесного квартала 2, проходит 250 м по сельскохозяйственным угодьям, 250 м по северной границе лесного квартала 2, идет 100 м по сельскохозяйственным угодьям, ломаной линией на юго-восток 150 м по юго-западной границе обособленного участка лесного квартала 91 Актюбинского участкового лесничества Государственного бюджетного учреждения Республики Татарстан «Бугульминское лесничество», по сельскохозяйственным угодьям 50 м, затем проходит 150 м по северо-восточной границе лесного квартала 2 Бугульминского участкового лесничества Государственного бюджетного учреждения Республики Татарстан «Бугульминское лесничество», по сельскохозяйственным угодьям 500 м и на северо-восток 650 м, идет по северо-западной границе полосы отвода автодороги Солдатская Письмянка – Старое Сумароково 1,2 км, пересекая пересыхающий ручей, на северо-восток 1,5 км по сельскохозяйственным угодьям до реки Зай, затем проходит вверх по течению данной реки 650 м до устья ручья Дырдыгыз, далее идет вверх по течению данного ручья 150 м, идет ломаной линией на север 800 м по сельскохозяйственным угодьям, затем проходит 100 м по западной границе обособленного участка лесного квартала 92 Актюбинского участкового лесничества Государственного бюджетного учреждения Республики Татарстан «Бугульминское лесничество», далее идет ломаной линией на северо-восток 550 м

по сельскохозяйственным угодьям, 550 м по лесному кварталу 67, по сельскохозяйственным угодьям 250 м, затем проходит 250 м по юго-восточной границе обособленного участка лесного квартала 88, по сельскохозяйственным угодьям 50 м, далее идет ломаной линией на север 1,6 км по южной, юго-западной и западной границам лесного квартала 57, по сельскохозяйственным угодьям 200 м, проходит 300 м по западной границе лесного квартала 57, на юго-восток 100 м по сельскохозяйственным угодьям, идет ломаной линией на северо-восток 1,5 км по лесному кварталу 57, ломаной линией на северо-запад 500 м по юго-западной границе лесного квартала 54, ломаной линией на восток 900 м по лесному кварталу 54, проходит ломаной линией на северо-восток 300 м по западной границе лесного квартала 54, по сельскохозяйственным угодьям 250 м, 500 м по западной границе лесных кварталов 54, 49, далее идет 400 м по лесному кварталу 49, проходит 100 м по западной границе лесного квартала 49, на юго-восток 100 м по сельскохозяйственным угодьям, 250 м по юго-западной границе обособленного участка лесного квартала 90, далее идет ломаной линией на север 700 м по западной границе и ломаной линией на северо-восток 700 м по северной границе лесного квартала 49, ломаной линией на юго-восток 650 м по восточной границе лесного квартала 49, проходит ломаной линией на юг 100 м по сельскохозяйственным угодьям, на юго-запад 100 м по восточной границе лесного квартала 49, по сельскохозяйственным угодьям 200 м, идет 50 м по восточной границе лесного квартала 49, ломаной линией на северо-восток 450 м по северо-восточной границе лесного квартала 54, проходит 100 м по южной границе обособленного участка лесного квартала 90, далее идет 50 м по сельскохозяйственным угодьям, ломаной линией на юго-восток 1,0 км по северной границе лесного квартала 55, ломаной линией 200 м по сельскохозяйственным угодьям, 300 м ломаной линией на восток по северной границе лесного квартала 55, далее идет на юго-восток 250 м по сельскохозяйственным угодьям, затем проходит на юго-запад 50 м по западной границе массива леса, 100 м по сельскохозяйственным угодьям, 350 м по восточной границе лесного квартала 55, по сельскохозяйственным угодьям 150 м, далее идет на юго-восток 200 м по восточной границе лесного квартала 55, на юго-запад 100 м по сельскохозяйственным угодьям, ломаной линией 500 м по восточной границе лесных кварталов 55, 58, проходит по сельскохозяйственным угодьям 200 м на юго-запад, на юго-восток 500 м, на северо-восток 250 м, идет 150 м по северо-восточной границе лесного квартала 58, ломаной линией на юго-запад 550 м по восточной границе лесного квартала 58, по сельскохозяйственным угодьям 150 м, на юго-восток 100 м по восточной границе лесного квартала 58, по сельскохозяйственным угодьям 50 м, далее идет 150 м по восточной границе лесного квартала 58, по сельскохозяйственным угодьям 50 м, затем проходит 100 м по восточной границе лесного квартала 58, на северо-восток 200 м по восточной границе лесного квартала 58, ломаной линией 50 м по сельскохозяйственным угодьям, 200 м по южной границе лесных посадок, 50 м по южной границе массива леса, далее идет ломаной линией на юго-запад 350 м по восточной границе лесного квартала 58, проходит 250 м по западной границе обособленного участка лесного квартала 90, по сельскохозяйственным угодьям 100 м, на юг по западной границе лесных посадок 50 м, далее идет 30 м по сельскохозяйственным угодьям, на восток 250 м по северной границе обособленного участка лесного квартала 92, по южной границе лесных посадок 550 м, проходит 150 м по

сельскохозяйственным угодьям на юго-восток, на северо-восток ломаной линией 1,4 км, на восток 3,1 км, пересекая полосы отвода автодорог Холмовка – «Бугульма – Азнакаево» и Бугульма – Азнакаево, 100 м по южной границе массива леса, далее идет ломаной линией на северо-восток 850 м по южной и юго-восточной границам лесного квартала 163 Азнакаевского участкового лесничества Государственного бюджетного учреждения Республики Татарстан «Азнакаевское лесничество», по сельскохозяйственным угодьям 3,3 км, проходит 50 м по юго-восточной границе обособленного участка лесного квартала 179, по сельскохозяйственным угодьям 100 м, идет 150 м по юго-восточной границе массива леса, 400 м по сельскохозяйственным угодьям, 100 м по юго-восточной границе обособленного участка лесного квартала 179, затем проходит 1,1 км по сельскохозяйственным угодьям, ломаной линией на юго-восток 1,7 км по южной границе лесных кварталов 180, 181, 182, далее идет на юго-восток 50 м по сельскохозяйственным угодьям, 50 м по западной границе массива древесно-кустарниковой растительности, проходит по сельскохозяйственным угодьям 1,8 км, пересекая полосу отвода автодороги «Бугульма – Азнакаево» – Ростовка – «Азнакаево – Ютаза» – «Москва – Челябинск», до узловой точки 34(74), расположенной в 1,5 км на юго-запад от деревни Октябрь-Буляк на стыке границ Азнакаевского, Бугульминского и Ютазинского муниципальных районов.

Граница муниципального образования «Азнакаевский муниципальный район» по смежеству с муниципальным образованием «Ютазинский муниципальный район» проходит от узловой точки 54(22) на юго-запад 350 м по сельскохозяйственным угодьям, 250 м по западной границе массива древесно-кустарниковой растительности, далее идет 150 м по сельскохозяйственным угодьям, 50 м по массиву древесно-кустарниковой растительности, 400 м по сельскохозяйственным угодьям, 50 м по северо-западной границе массива древесно-кустарниковой растительности, 50 м по сельскохозяйственным угодьям, 50 м по низинному болоту, затем проходит 850 м по сельскохозяйственным угодьям, пересекая полосу отвода автодороги Верхнее Стярле – Старый Каразерик – Уруссу, до пересыхающего ручья, идет вниз по течению данного ручья 4,3 км, затем проходит по сельскохозяйственным угодьям на юго-запад ломаной линией 1,7 км, пересекая ручей, 500 м на юг, по низинному болоту 150 м, далее идет вновь по сельскохозяйственным угодьям 200 м и на северо-запад 600 м, по низинному болоту 100 м, по сельскохозяйственным угодьям 1,6 км, затем проходит ломаной линией на северо-запад 2,7 км по северной границе лесных кварталов 31, 33, 34 Ютазинского участкового лесничества Государственного бюджетного учреждения Республики Татарстан «Бугульминское лесничество» до пересыхающего ручья, идет вверх по течению данного ручья 250 м, проходит ломаной линией на юго-запад 1,6 км по северо-западной и западной границам лесного квартала 34, далее идет ломаной линией на юго-восток 5,0 км по юго-западной, южной, юго-восточной границам лесного квартала 34 и по северо-западной, западной и юго-западной границам лесного квартала 33, затем идет на юго-запад 200 м по сельскохозяйственным угодьям, 300 м по северо-западной границе лесного квартала 35, далее идет по сельскохозяйственным угодьям 5,5 км, по южной границе обособленного участка лесного квартала 127 Чатыртауского участкового лесничества Государственного бюджетного учреждения Республики Татарстан «Азнакаевское лесничество» 50 м, проходит по сельскохозяйственным угодьям 950 м, далее идет по северо-западной границе лесного квартала 58

Ютазинского участкового лесничества Государственного бюджетного учреждения Республики Татарстан «Бугульминское лесничество» 1,4 км, по сельскохозяйственным угодьям 1,7 км, затем проходит 750 м по восточной границе лесного квартала 57, по сельскохозяйственным угодьям 200 м, по северной границе карьера 100 м, по сельскохозяйственным угодьям 100 м, далее идет 1,2 км по южной границе лесного квартала 57, по сельскохозяйственным угодьям 1,4 км, пересекая полосу отвода автодороги Азнакаево – Ютаза – «Москва – Челябинск», затем проходит 50 м по южной границе массива леса, по сельскохозяйственным угодьям 700 м, далее идет на северо-запад 300 м по южной границе лесного квартала 193 Азнакаевского участкового лесничества Государственного бюджетного учреждения Республики Татарстан «Азнакаевское лесничество», по сельскохозяйственным угодьям 1,5 км, затем проходит на юго-запад 750 м по северной границе лесного квартала 54 Ютазинского участкового лесничества Государственного бюджетного учреждения Республики Татарстан «Бугульминское лесничество», далее идет по сельскохозяйственным угодьям 400 м на юго-запад и 400 м на запад, затем проходит по южной границе лесной полосы 400 м, по сельскохозяйственным угодьям 150 м, вновь по южной границе лесной полосы 300 м, далее идет на северо-запад по сельскохозяйственным угодьям 50 м, по южной границе лесной полосы 1,6 км до узловой точки 34(74).

Приложение 3

к Закону Республики Татарстан «Об установлении границ территорий и статусе муниципального образования «Азнакаевский муниципальный район» и муниципальных образований в его составе»

Картографическое описание границы территории муниципального образования «город Азнакаево» Азнакаевского муниципального района

Настоящее картографическое описание является описанием карты-схемы границы территории муниципального образования «город Азнакаево» (приложение 1 к Закону Республики Татарстан «Об установлении границ территорий и статусе муниципального образования «Азнакаевский муниципальный район» и муниципальных образований в его составе»).

Муниципальное образование «город Азнакаево» граничит с Агерзинским, Сапеевским и Уразаевским сельскими поселениями.

Граница муниципального образования «город Азнакаево» по смежеству с Агерзинским сельским поселением проходит от узловой точки 32а, расположенной в 2,3 км на северо-восток от села Тойкино на стыке границ муниципального образования «город Азнакаево», Агерзинского и Уразаевского сельских поселений, на северо-запад 350 м по автодороге Азнакаево – Ютаза – М-5, пересекая реку Стярле, затем идет по сельскохозяйственным угодьям на юго-запад 100 м, на северо-запад 1,4 км, далее проходит на юго-запад 600 м по юго-восточной границе лесной полосы, идет по сельскохозяйственным угодьям на юго-восток 150 м, на юго-запад 150 м, на юг 500 м, на запад 450 м, затем

проходит на север 650 м по автодороге Бугульма – Азнакаево, далее идет на северо-запад 1,4 км по северо-восточной границе полосы отвода автодороги Объездная г.Азнакаево, пересекая пересыхающий ручей, по сельскохозяйственным угодьям 900 м, на юго-запад 250 м, на северо-запад 400 м и на северо-восток ломаной линией 1,5 км до автодороги Альметьевск – Азнакаево, пересекая придорожную лесную полосу, проходит на юго-запад 800 м по данной автодороге, пересекая пересыхающий ручей, 100 м по сельскохозяйственным угодьям полосы отвода автодороги Альметьевск – Азнакаево до южной границы полосы отвода данной автодороги, 100 м до северо-западной границе болота, затем идет по сельскохозяйственным угодьям на юго-запад 250 м, на юго-восток 1,1 км, на юго-запад ломаной линией 1,9 км, пересекая лесную полосу, далее проходит на юго-восток 200 м по юго-западной границе данной лесной полосы, затем идет по сельскохозяйственным угодьям на юго-запад 700 м, на северо-запад 1,3 км до автодороги «Альметьевск – Азнакаево» – Агерзе, идет на северо-восток 400 м и на север 850 м по восточной границе полосы отвода данной автодороги до южной границы полосы отвода автодороги Альметьевск – Азнакаево, проходит на запад 2,0 км по южной границе полосы отвода данной автодороги, затем идет на юг 250 м по сельскохозяйственным угодьям, 100 м по северо-западной границе лесного квартала 118 Азнакаевского участкового лесничества Государственного бюджетного учреждения Республики Татарстан "Азнакаевское лесничество", далее проходит на запад 600 м по сельскохозяйственным угодьям, 100 м по северо-восточной границе лесного квартала 117 Азнакаевского участкового лесничества Государственного бюджетного учреждения Республики Татарстан "Азнакаевское лесничество", ломаной линией 1,3 км по сельскохозяйственным угодьям, затем идет на северо-запад 550 м по северо-восточной границе коллективных садов, далее проходит на восток 4,1 км по автодороге Альметьевск – Азнакаево и 1,7 км по южной границе полосы отвода данной автодороги, затем идет на северо-запад 200 м по сельскохозяйственным угодьям, пересекая полосу отвода автодороги Альметьевск – Азнакаево и полосу отвода автодороги Русский Акташ – Азнакаево до ее северо-восточной границы, проходит 950 м по северо-восточной границе полосы отвода данной автодороги до ручья, идет 550 м вниз по течению ручья, далее проходит по сельскохозяйственным угодьям на юго-восток ломаной линией 300 м, на восток 150 м, на юг 150 м, на юго-запад 100 м, на юго-восток ломаной линией 300 м, на северо-восток 100 м, затем идет на восток ломаной линией 200 м по южной границе лесного квартала 85 Чатыртауского участкового лесничества Государственного бюджетного учреждения Республики Татарстан «Азнакаевское лесничество», дважды пересекая реку Маняусьелту, далее проходит на юго-восток 150 м по правому берегу пруда, затем идет на восток 100 м по пруду, пересекая его, далее проходит на северо-восток 100 м по сельскохозяйственным угодьям, 500 м по юго-восточной границе и на северо-запад ломаной линией 100 м по восточной границе лесного квартала 85, затем идет по сельскохозяйственным угодьям на север ломаной линией 150 м, пересекая полосу отвода профилированной автодороги, и на юго-запад 100 м, проходит на северо-запад 150 м по северо-восточной границе лесного квартала 85, далее идет на северо-восток 400 м по юго-восточной границе лесных кварталов 83, 84 до узловой точки 45, расположенной в 1,0 км на восток от деревни Маняуз на стыке

границ муниципального образования «город Азнакаево», Агерзинского и Сапеевского сельских поселений.

Граница муниципального образования «город Азнакаево» по смежеству с Сапеевским сельским поселением проходит от узловой точки 45 на северо-восток 850 м по юго-восточной границе лесного квартала 84 Чатыртауского участкового лесничества Государственного бюджетного учреждения Республики Татарстан «Азнакаевское лесничество», 200 м по сельскохозяйственным угодьям, 250 м по юго-восточной границе лесного квартала 78, затем идет на юго-восток 500 м по профилированной автодороге до автодороги Объездная г.Азнакаево, проходит на северо-восток 500 м по данной автодороге, далее идет ломаной линией на восток 1,2 км по сельскохозяйственным угодьям до автодороги Азнакаево – Дусюмово, проходит на юго-восток 750 м по данной автодороге, затем идет на юго-запад 750 м по профилированной автодороге, проходит на юго-восток ломаной линией 1,6 км по сельскохозяйственным угодьям, пересекая полосу отвода автодороги Азнакаево – Тумутук – Кук-Тяка, далее идет на северо-восток 200 м по юго-восточной границе полосы отвода данной автодороги и 600 м по автодороге Азнакаево – Тумутук – Кук-Тяка до узловой точки 44, расположенной в 1,9 км на запад от села Уразаево на стыке границ муниципального образования «город Азнакаево», Сапеевского и Уразаевского сельских поселений.

Граница муниципального образования «город Азнакаево» по смежеству с Уразаевским сельским поселением проходит от узловой точки 44 на восток 800 м по южной границе полосы отвода автодороги Азнакаево - Верхнее Стярле - Кук-Тяка, затем идет на юг ломаной линией 750 м по сельскохозяйственным угодьям, 300 м по восточной границе коллективных садов, затем проходит по сельскохозяйственным угодьям на юго-восток 450 м, на юго-запад 550 м до реки Стярле, идет вверх по течению данной реки 500 м, далее проходит на юго-запад 950 м по сельскохозяйственным угодьям, пересекая ручьи и полосу отвода профилированной автодороги, 100 м по массиву леса, 300 м по сельскохозяйственным угодьям, пересекая полосу отвода профилированной автодороги и канаву, 150 м по северо-западной границе лесного квартала 127 Азнакаевского участкового лесничества Государственного бюджетного учреждения Республики Татарстан «Азнакаевское лесничество», 150 м по сельскохозяйственным угодьям, идет ломаной линией 450 м по северо-западной границе лесного квартала 127, пересекая пересыхающую реку Стярле, проходит 1,2 км по болоту, пересекая пересыхающую реку Стярле, до узловой точки 32а.

Приложение 4

к Закону Республики Татарстан «Об установлении границ территорий и статусе муниципального образования «Азнакаевский муниципальный район» и муниципальных образований в его составе»

Картографическое описание границы территории
муниципального образования «поселок городского типа Актюбинский»
Азнакаевского муниципального района

Настоящее картографическое описание является описанием карты-схемы границы территории муниципального образования «поселок городского типа Актюбинский» (приложение 1 к Закону Республики Татарстан «Об установлении границ территорий и статусе муниципального образования «Азнакаевский муниципальный район» и муниципальных образований в его составе»).

Муниципальное образование «поселок городского типа Актюбинский» граничит с Мальбагушским и Микулинским сельскими поселениями.

Граница муниципального образования «поселок городского типа Актюбинский» по смежеству с Мальбагушским сельским поселением проходит от узловой точки 59, расположенной в 2,0 км на запад от деревни Каменка на стыке границ муниципального образования «поселок городского типа Актюбинский», Мальбагушского и Микулинского сельских поселений, на северо-восток 30 м по юго-восточной границе лесной полосы, затем идет на юг 150 м по сельскохозяйственным угодьям, далее проходит на юго-запад 100 м по северо-западной границе полосы отвода автодороги Альметьевск – Азнакаево, затем идет на юго-восток 40 м, пересекая полосу отвода данной автодороги, 550 м по профилированной автодороге, 200 м по северо-восточной границе полосы отвода профилированной автодороги, далее проходит на северо-восток 250 м по сельскохозяйственным угодьям, затем идет на юго-восток 100 м по юго-западной, на северо-восток ломаной линией 350 м по юго-восточной и восточной границам обособленного участка лесного квартала 136 Мальбагушского участкового лесничества Государственного бюджетного учреждения Республики Татарстан «Азнакаевское лесничество», проходит 650 м по юго-восточной границе и на северо-запад 100 м по северо-восточной границе обособленного участка лесного квартала 129, далее идет на северо-восток 250 м по сельскохозяйственным угодьям до лесной полосы, затем проходит на юго-восток 1,0 км по юго-западной границе лесной полосы, идет на запад 300 м по сельскохозяйственным угодьям, 50 м по северной границе и на юго-запад 350 м по западной границе обособленного участка лесного квартала 129 до узловой точки 58, расположенной в 1,0 км на юго-запад от деревни Каменка на стыке границ муниципального образования «поселок городского типа Актюбинский», Мальбагушского и Микулинского сельских поселений.

Граница муниципального образования «поселок городского типа Актюбинский» по смежеству с Микулинским сельским поселением проходит от узловой точки 58 по сельскохозяйственным угодьям на северо-запад 50 м, на юго-запад 100 м, идет 40 м по северо-западной границе, на юго-восток 250 м и на юго-запад 350 м по юго-западной границе лесного квартала 4 Актюбинского участкового лесничества Государственного бюджетного учреждения Республики Татарстан «Бугульминское лесничество», пересекая полосу отвода профилированной автодороги, затем проходит на запад ломаной линией 250 м по северной границе массива леса, далее идет по сельскохозяйственным угодьям на северо-запад 100 м, на юго-восток 150 м, дважды пересекая пересыхающий ручей, затем проходит по северо-западной границе лесного квартала 12 на юго-восток 550 м и на юго-запад 100 м, пересекая пересыхающий ручей, идет 150 м по сельскохозяйственным угодьям, далее проходит на юго-восток 600 м по северо-восточной границе полосы отвода профилированной автодороги до пересечения ее с другой профилированной автодорогой, идет 350 м по данной автодороге, затем проходит по сельскохозяйственным угодьям ломаной линией на юг 750 м,

на юго-запад 100 м, на северо-запад 700 м, пересекая лесную полосу и полосу отвода профилированной автодороги, далее идет на север ломаной линией 650 м по восточной границе массива леса, затем проходит на северо-запад 700 м по юго-западной границе полосы отвода профилированной автодороги, идет на юго-запад 150 м по сельскохозяйственным угодьям, 100 м по юго-восточной границе карьера, 150 м по сельскохозяйственным угодьям, проходит на северо-запад 50 м по северной границе лесного квартала 20, идет 150 м по северо-восточной границе и на юго-запад 100 м по северо-западной границе лесных посадок, далее проходит на юг 300 м по западной, на восток 250 м, на юг 500 м и на юго-восток 150 м по юго-западной границам лесного квартала 20, идет 200 м по сельскохозяйственным угодьям, затем проходит на юго-запад 100 м по северо-западной границе массива леса, 150 м по массиву леса, 50 м по сельскохозяйственным угодьям, далее идет на северо-запад 250 м по северо-восточной границе полосы отвода автодороги Актюбинский – Алферовка, пересекает полосу отвода данной автодороги и проходит на юг 150 м по западной границе и на северо-запад 600 м по северной границе полосы отвода профилированной автодороги, затем идет ломаной линией по сельскохозяйственным угодьям 700 м и на юг 950 м, далее проходит на запад 700 м по северной границе лесной полосы, 950 м по сельскохозяйственным угодьям, пересекая полосу отвода автодороги Карабаш – Актюбинский, идет ломаной линией на север 450 м по восточной границе лесных кварталов 19, 11, затем проходит ломаной линией на северо-восток 1,2 км по северо-западной границе коллективных садов, далее идет на северо-запад 150 м по сельскохозяйственным угодьям, проходит по лесному кварталу 11 на север 200 м, на восток 100 м, затем идет на северо-восток 250 м по сельскохозяйственным угодьям, далее проходит на север 250 м по западной границе промышленного объекта, затем идет на северо-восток 50 м по восточной границе лесного квартала 11, далее проходит по сельскохозяйственным угодьям на северо-восток 150 м и на северо-запад 200 м, затем идет на юго-запад 150 м и на запад 200 м по лесному кварталу 11, далее проходит на юго-запад ломаной линией 150 м по сельскохозяйственным угодьям, 450 м по лесному кварталу 11 и 50 м по его северной границе, затем идет на северо-запад 400 м по сельскохозяйственным угодьям, 150 м по северной границе лесного квартала 11, проходит по сельскохозяйственным угодьям 200 м и на северо-восток ломаной линией 1,1 км, пересекая пересыхающие ручьи, идет 550 м по северо-западной границе полосы отвода профилированной автодороги, пересекает полосу отвода данной автодороги и проходит по сельскохозяйственным угодьям ломаной линией на северо-восток 600 м, пересекая автодорогу Альметьевск – Азнакаево, на юго-восток 350 м, на северо-восток 200 м, на юго-восток 350 м, на северо-восток 1,0 км до узловой точки 59.

Приложение 5

к Закону Республики Татарстан «Об установлении границ территорий и статусе муниципального образования «Азнакаевский муниципальный район» и муниципальных образований в его составе»

Картографическое описание
границы территории муниципального образования «Агерзинское сельское
поселение» Азнакаевского муниципального района

Настоящее картографическое описание является описанием карты-схемы границы территории муниципального образования «Агерзинское сельское поселение» (приложение 1 к Закону Республики Татарстан «Об установлении границ территорий и статусе муниципального образования «Азнакаевский муниципальный район» и муниципальных образований в его составе»).

Муниципальное образование «Агерзинское сельское поселение» граничит с муниципальным образованием «город Азнакаево», Балтачевским, Какре-Елгинским, Мальбагушским, Микулинским, Сапеевским, Тойкинским, Уразаевским и Чемодуровским сельскими поселениями.

Граница Агерзинского сельского поселения по смежеству с Сапеевским сельским поселением проходит от узловой точки 17, расположенной в 1,6 км на север от деревни Маняуз на стыке границ Агерзинского, Сапеевского и Какре-Елгинского сельских поселений, на юг 650 м по восточной границе лесного квартала 75 Чатыртауского участкового лесничества Государственного бюджетного учреждения Республики Татарстан «Азнакаевское лесничество», затем идет на юго-восток 1,8 км по лесным кварталам 76, 83, 84 до узловой точки 45, расположенной в 1,0 км на восток от деревни Маняуз на стыке границ Агерзинского, Сапеевского сельских поселений и муниципального образования «город Азнакаево».

Граница Агерзинского сельского поселения по смежеству с муниципальным образованием «город Азнакаево» проходит от узловой точки 32а, расположенной в 2,3 км на северо-восток от села Тойкино на стыке границ Агерзинского сельского поселения, муниципального образования «город Азнакаево» и Уразаевского сельского поселения, на северо-запад 350 м по автодороге Азнакаево – Ютаза – М-5, пересекая реку Стярле, затем идет по сельскохозяйственным угодьям на юго-запад 100 м, на северо-запад 1,4 км, далее проходит на юго-запад 600 м по юго-восточной границе лесной полосы, идет по сельскохозяйственным угодьям на юго-восток 150 м, на юго-запад 150 м, на юг 500 м, на запад 450 м, затем проходит на север 650 м по автодороге Бугульма – Азнакаево, далее идет на северо-запад 1,4 км по северо-восточной границе полосы отвода автодороги Объездная г.Азнакаево, пересекая пересыхающий ручей, по сельскохозяйственным угодьям 900 м, на юго-запад 250 м, на северо-запад 400 м и на северо-восток ломаной линией 1,5 км до автодороги Альметьевск – Азнакаево, пересекая придорожную лесную полосу, проходит на юго-запад 800 м по данной автодороге, пересекая пересыхающий ручей, 100 м по сельскохозяйственным угодьям полосы отвода автодороги Альметьевск – Азнакаево до южной границы полосы отвода данной автодороги, 100 м по северо-западной границе болота, затем идет по сельскохозяйственным угодьям на юго-запад 250 м, на юго-восток 1,1 км, на юго-запад ломаной линией 1,9 км, пересекая лесную полосу, далее проходит на юго-восток 200 м по юго-западной границе данной лесной полосы, затем идет по сельскохозяйственным угодьям на юго-запад 700 м, на северо-запад 1,3 км до автодороги «Альметьевск – Азнакаево» – Агерзе, идет на северо-восток 400 м и на север 850 м по восточной границе полосы отвода данной автодороги до южной границы полосы отвода

автодороги Альметьевск – Азнакаево, проходит на запад 2,0 км по южной границе полосы отвода данной автодороги, затем идет на юг 250 м по сельскохозяйственным угодьям, 100 м по северо-западной границе лесного квартала 118 Азнакаевского участкового лесничества Государственного бюджетного учреждения Республики Татарстан "Азнакаевское лесничество", далее проходит на запад 600 м по сельскохозяйственным угодьям, 100 м по северо-восточной границе лесного квартала 117 Азнакаевского участкового лесничества Государственного бюджетного учреждения Республики Татарстан "Азнакаевское лесничество", ломаной линией 1,3 км по сельскохозяйственным угодьям, затем идет на северо-запад 550 м по северо-восточной границе коллективных садов, далее проходит на восток 4,1 км по автодороге Альметьевск – Азнакаево и 1,7 км по южной границе полосы отвода данной автодороги, затем идет на северо-запад 200 м по сельскохозяйственным угодьям, пересекая полосу отвода автодороги Альметьевск – Азнакаево и полосу отвода автодороги Русский Акташ – Азнакаево до ее северо-восточной границы, проходит 950 м по северо-восточной границе полосы отвода данной автодороги до ручья, идет 550 м вниз по течению ручья, далее проходит по сельскохозяйственным угодьям на юго-восток ломаной линией 300 м, на восток 150 м, на юг 150 м, на юго-запад 100 м, на юго-восток ломаной линией 300 м, на северо-восток 100 м, затем идет на восток ломаной линией 200 м по южной границе лесного квартала 85 Чатыртауского участкового лесничества Государственного бюджетного учреждения Республики Татарстан «Азнакаевское лесничество», дважды пересекая реку Маняусьелгу, далее проходит на юго-восток 150 м по правому берегу пруда, затем идет на восток 100 м по пруду, пересекая его, далее проходит на северо-восток 100 м по сельскохозяйственным угодьям, 500 м по юго-восточной границе и на северо-запад ломаной линией 100 м по восточной границе лесного квартала 85, затем идет по сельскохозяйственным угодьям на север ломаной линией 150 м, пересекая полосу отвода профилированной автодороги, и на юго-запад 100 м, проходит на северо-запад 150 м по северо-восточной границе лесного квартала 85, далее идет на северо-восток 400 м по юго-восточной границе лесных кварталов 83, 84 до узловой точки 45.

Граница Агерзинского сельского поселения по смежеству с Уразаевским сельским поселением проходит от узловой точки 32а на юго-запад 100 м по болоту до реки Стярле, идет вверх по течению данной реки 300 м до узловой точки 32, расположенной на реке Стярле в 2,0 км на северо-восток от села Тойкино на стыке границ Агерзинского, Уразаевского и Тойкинского сельских поселений.

Граница Агерзинского сельского поселения по смежеству с Тойкинским сельским поселением проходит от узловой точки 32 вверх по течению реки Стярле 1,3 км, затем идет на северо-запад 1,2 км по сельскохозяйственным угодьям, пересекая защитные валы и полосу отвода автодороги Бугульма – Азнакаево, 350 м по юго-западной границе лесной полосы, 50 м по сельскохозяйственным угодьям, 800 м по юго-западной границе полосы древесно-кустарниковой растительности, 50 м по сельскохозяйственным угодьям и на юго-запад 50 м, пересекая защитный вал, проходит 400 м по северо-западной границе лесной полосы, 600 м по сельскохозяйственным угодьям, 50 м по юго-восточной границе обособленного участка лесного квартала 197 Азнакаевского участкового лесничества Государственного бюджетного учреждения Республики

Татарстан «Азнакаевское лесничество», 950 м по сельскохозяйственным угодьям, пересекая реку Маняус, 200 м по северо-западной границе лесной полосы, 200 м по сельскохозяйственным угодьям, 300 м по северо-западной границе лесной полосы до узловой точки 31, расположенной в 1,7 км на юго-восток от села Агерзе на стыке границ Агерзинского, Тойкинского и Балтачевского сельских поселений.

Граница Агерзинского сельского поселения по смежеству с Балтачевским сельским поселением проходит от узловой точки 31 на юго-запад 100 м по сельскохозяйственным угодьям до пересыхающего ручья, идет вверх по течению данного ручья 2,0 км, далее проходит на юго-запад 200 м по сельскохозяйственным угодьям, 150 м по юго-восточной границе лесного квартала 134 Азнакаевского участкового лесничества Государственного бюджетного учреждения Республики Татарстан «Азнакаевское лесничество», 100 м по сельскохозяйственным угодьям, 800 м по юго-восточной границе лесного квартала 134, затем идет на запад 200 м, на юг 250 м, вновь на запад 150 м по северной границе лесного квартала 136, проходит 350 м по сельскохозяйственным угодьям, на северо-восток 300 м и на запад 500 м по северной границе лесного квартала 136, идет 400 м по северной границе лесного квартала 135, по сельскохозяйственным угодьям 100 м и 650 м вновь по северной границе лесного квартала 135, проходит на северо-запад 400 м, на юго-запад 350 м, на юго-восток 250 м, на юго-запад 250 м по юго-восточной границе и на северо-запад 750 м по юго-западной границе лесного квартала 132, далее идет на юг 1,4 км по автодороге Холмовка – «Бугульма – Азнакаево» до узловой точки 30, расположенной в 4,6 км на запад от села Балтачево на стыке границ Агерзинского, Балтачевского и Чемодуровского сельских поселений.

Граница Агерзинского сельского поселения по смежеству с Чемодуровским сельским поселением проходит от узловой точки 30 на юго-запад 700 м по сельскохозяйственным угодьям, идет 200 м по юго-восточной границе, на север 200 м и на юго-запад 100 м по юго-западной границе массива леса, затем проходит по сельскохозяйственным угодьям 750 м и на север 450 м, идет 200 м по западной границе лесной полосы, 150 м по сельскохозяйственным угодьям, далее проходит на северо-запад ломаной линией 100 м по юго-западной границе массива леса, ломаной линией 1,7 км по сельскохозяйственным угодьям, 400 м по северной границе обособленных участков лесного квартала 88 Актюбинского участкового лесничества Государственного бюджетного учреждения Республики Татарстан «Бугульминское лесничество», 50 м по сельскохозяйственным угодьям, 300 м по профилированной автодороге, затем идет на северо-восток 250 м по автодороге Лениногорск – Азнакаево до узловой точки 23, расположенной в 2,6 км на северо-восток от деревни Алферовка на стыке границ Агерзинского, Чемодуровского и Микулинского сельских поселений.

Граница Агерзинского сельского поселения по смежеству с Микулинским сельским поселением проходит от узловой точки 23 на северо-запад 200 м по сельскохозяйственным угодьям, пересекая массив леса, затем идет на север ломаной линией 1,3 км по восточной границе лесных кварталов 15, Актюбинского участкового лесничества Государственного бюджетного учреждения Республики Татарстан «Бугульминское лесничество», далее проходит на северо-запад ломаной линией 1,5 км по северо-восточной границе и на юго-запад 400 м по северной границе лесного квартала 6, затем идет на северо-запад

1,2 км по восточной и северо-восточной границам лесного квартала 3 до узловой точки 22, расположенной в 1,3 км на северо-восток от деревни Каменка на стыке границ Агерзинского, Микулинского и Мальбагушского сельских поселений.

Граница Агерзинского сельского поселения по смежеству с Мальбагушским сельским поселением проходит от узловой точки 22 на северо-запад 1,8 км по сельскохозяйственным угодьям, пересекая полосу отвода автодороги Альметьевск – Азнакаево, 350 м по юго-западной границе и на северо-восток 500 м по северо-западной границе обособленного участка лесного квартала 120 Мальбагушского участкового лесничества Государственного бюджетного учреждения Республики Татарстан «Азнакаевское лесничество», далее идет по сельскохозяйственным угодьям 1,3 км, пересекая промышленный объект, на юго-восток 250 м, проходит на северо-восток 550 м по северо-западной границе лесного квартала 121, затем идет по сельскохозяйственным угодьям 400 м, пересекая пересыхающую реку Меллю, полосу отвода профилированной автодороги и массив леса, и на юго-восток 550 м, проходит 50 м по юго-западной границе массива леса, 850 м по сельскохозяйственным угодьям, пересекая полосу отвода профилированной автодороги, 40 м по юго-западной границе массива леса, далее идет на северо-восток 200 м по северо-западной границе и на юго-восток 150 м по северной границе лесного квартала 124, проходит на северо-восток 100 м по сельскохозяйственным угодьям, 100 м по северо-западной границе массива леса, 200 м по сельскохозяйственным угодьям, 100 м по юго-восточной границе массива леса, 50 м по сельскохозяйственным угодьям, затем идет на восток 200 м по южной границе и на север 200 м по юго-восточной границе лесного квартала 113, далее проходит на запад 300 м по лесному кварталу 113, идет 100 м по юго-западной границе лесного квартала 113, проходит 150 м по лесному кварталу 113, идет 250 м по юго-западной границе, на север 250 м по западной границе и на северо-восток 400 м по северо-западной границе лесного квартала 113 до узловой точки 18, расположенной в 4,9 км на юго-восток от поселка Якты-Юл на стыке границ Агерзинского, Мальбагушского и Какре-Елгинского сельских поселений.

Граница Агерзинского сельского поселения по смежеству с Какре-Елгинским сельским поселением проходит от узловой точки 18 на восток 300 м по сельскохозяйственным угодьям, 1,8 км по северной границе лесных кварталов 113, 114 Мальбагушского участкового лесничества Государственного бюджетного учреждения Республики Татарстан «Азнакаевское лесничество», далее идет на северо-восток 150 м по юго-восточной границе, на северо-запад 800 м по восточной и северо-восточной границам лесного квартала 112, проходит 50 м по сельскохозяйственным угодьям, затем идет ломаной линией на север 850 м по северо-восточной и юго-восточной границам лесных кварталов 112, 110, далее проходит на юго-восток 200 м по юго-западной границе лесной полосы, 500 м по сельскохозяйственным угодьям, затем идет на юго-восток 300 м, на северо-восток 550 м по северо-западной границе, на юго-восток 200 м и на северо-восток 450 м по северной, на юг 250 м и на северо-восток 150 м по северо-восточной границам лесного квартала 86 Азнакаевского участкового лесничества Государственного бюджетного учреждения Республики Татарстан «Азнакаевское лесничество», далее проходит на восток ломаной линией 450 м по северной границе лесного квартала 87, затем идет по лесному кварталу 87 на юго-запад 300 м, на юго-восток 250 м и на северо-восток 250 м, далее проходит на север 100 м по восточной границе массива леса, 100 м по лесному кварталу 87, затем идет 200 м по северо-

западной границе лесного квартала 87, проходит 500 м по сельскохозяйственным угодьям, далее идет на восток 250 м по лесному кварталу 79, затем проходит 1,1 км на северо-восток по западной границе и на восток 900 м по северной границе лесного квартала 80, далее идет на северо-запад 1,1 км по лесному кварталу 73, пересекая полосу отвода автодороги Русский Акташ – Азнакаево, 150 м по сельскохозяйственным угодьям, затем проходит на северо-восток 100 м по северо-западной границе лесного квартала 73, идет 50 м по сельскохозяйственным угодьям, 50 м по северо-западной границе лесного квартала 73, далее проходит на восток 2,2 км по южной границе лесных кварталов 67, 68, идет 1,1 км по северной границе лесного квартала 75 Чатыртауского участкового лесничества Государственного бюджетного учреждения Республики Татарстан «Азнакаевское лесничество» до узловой точки 17.

Приложение 6

к Закону Республики Татарстан «Об установлении границ территорий и статусе муниципального образования «Азнакаевский муниципальный район» и муниципальных образований в его составе»

Картографическое описание границы территории муниципального образования «Алькеевское сельское поселение» Азнакаевского муниципального района

Настоящее картографическое описание является описанием карты-схемы границы территории муниципального образования «Алькеевское сельское поселение» (приложение 1 к Закону Республики Татарстан «Об установлении границ территорий и статусе муниципального образования «Азнакаевский муниципальный район» и муниципальных образований в его составе»).

Алькеевское сельское поселение граничит с Какре-Елгинским, Мальбагушским, Масыгутовским сельскими поселениями и Альметьевским муниципальным районом.

Граница Алькеевского сельского поселения по смежеству с Масыгутовским сельским поселением проходит от узловой точки 8, расположенной в 4,8 км на северо-запад от села Алькеево на стыке границ Алькеевского, Масыгутовского сельских поселений и Альметьевского муниципального района, на восток ломаной линией 350 м по северо-западной границе лесного квартала 32 Мальбагушского участкового лесничества Государственного бюджетного учреждения Республики Татарстан «Азнакаевское лесничество», 100 м по сельскохозяйственным угодьям, 150 м по северо-западной границе лесного квартала 32, затем идет на юго-восток 500 м по лесному кварталу 32, проходит на юг 200 м по восточной границе лесного квартала 32, далее идет на восток 900 м по северной границе лесного квартала 33, проходит на север 350 м по западной границе лесного квартала 34, затем идет на восток 1,0 км по лесному кварталу 31, далее проходит на северо-восток 250 м по сельскохозяйственным угодьям, пересекая массивы леса, 600 м по северо-западной границе лесных кварталов 35, 37, затем идет на юго-восток 150 м по северо-западной границе лесного квартала

37, проходит 1,1 км по лесным кварталам 37, 36, идет ломаной линией 300 м по северо-восточной и восточной границам лесного квартала 36, проходит 50 м по юго-западной границе обособленного участка лесного квартала 132, идет 200 м по сельскохозяйственным угодьям, 200 м по юго-западной границе обособленного участка лесного квартала 132 и 400 м по сельскохозяйственным угодьям, 100 м по северо-восточной границе обособленного участка лесного квартала 134 до ручья, проходит вниз по течению данного ручья 1,6 км до его впадения в другой ручей, идет вниз по течению данного ручья 250 м до пруда, проходит на юго-восток 500 м по пруду до узловой точки 9 с координатами $X = 383526,73$, $Y = 2352781,22$, расположенной в акватории пруда в 3,7 км на юго-восток от деревни Якши-Бай на стыке границ Алькеевского, Масыгутовского и Какре-Елгинского сельских поселений.

Граница Алькеевского сельского поселения по смежеству с Какре-Елгинским сельским поселением проходит от узловой точки 9 на юго-запад 1,2 км по пруду, идет вверх по течению реки Мелли 550 м, далее проходит на юго-восток 250 м по болоту, пересекая ручьи, ломаной линией 1,0 км по сельскохозяйственным угодьям, неоднократно пересекая пересыхающие ручьи, затем идет на юг 1,9 км по западной границе лесной полосы, пересекая полосу отвода автодороги «Альметьевск – Азнакаево» – Какре-Елга – «Азнакаево – Тумутук – Кук-Тяка», до узловой точки 19, расположенной в 2,3 км на северо-запад от поселка Якты-Юл на стыке границ Алькеевского, Какре-Елгинского и Мальбагушского сельских поселений.

Граница Алькеевского сельского поселения по смежеству с Мальбагушским сельским поселением проходит от узловой точки 19 на юго-запад 450 м по северной и северо-западной границам лесного квартала 98 Мальбагушского участкового лесничества Государственного бюджетного учреждения Республики Татарстан «Азнакаевское лесничество», затем идет по сельскохозяйственным угодьям 50 м и на северо-запад 1,1 км, пересекая полосу отвода автодороги «Альметьевск – Азнакаево» – Какре-Елга – «Азнакаево – Тумутук – Кук-Тяка» и пересыхающий ручей, на юго-запад 400 м, вновь пересекая полосу отвода данной автодороги, на запад 450 м до реки Мелли, проходит вверх по течению данной реки 2,4 км до впадения в нее реки Наклюш, пересекая полосу отвода профилированной автодороги, идет 4,8 км вверх по течению реки Наклюш, пересекая полосу отвода автодороги Нижняя Мактама – Актюбинский, далее проходит ломаной линией на юго-запад 150 м по юго-восточной границе обособленного участка лесного квартала 134, затем идет вверх по течению реки Наклюш 1,7 км, далее проходит на северо-запад 150 м по юго-западной границе лесного квартала 73, идет 50 м по массиву леса, 150 м по сельскохозяйственным угодьям, затем проходит на северо-восток 150 м по юго-восточной границе обособленного участка лесного квартала 72, идет 250 м по сельскохозяйственным угодьям и на северо-запад 150 м, пересекая массив леса, проходит 150 м по восточной границе обособленного участка лесного квартала 72, по сельскохозяйственным угодьям 100 м, далее идет на северо-восток 200 м по северо-восточной границе и на северо-запад ломаной линией 550 м по северо-восточной и северной границам обособленного участка лесного квартала 72, затем проходит на юго-запад 300 м по юго-восточной границе полосы отвода автодороги «Альметьевск – Азнакаево» – Какре-Елга – «Азнакаево – Тумутук – Кук-Тяка», далее идет на запад 150 м по сельскохозяйственным угодьям,

пересекая полосу отвода данной автодороги, проходит 100 м по северной границе обособленного участка лесного квартала 72, затем идет на юго-запад 600 м по сельскохозяйственным угодьям, вновь пересекая полосу отвода автодороги «Альметьевск – Азнакаево» – Какре-Елга – «Азнакаево – Тумутук – Кук-Тяка», 400 м по северо-западной границе обособленного участка лесного квартала 72, проходит 50 м по сельскохозяйственным угодьям, 450 м по северо-западной границе обособленного участка лесного квартала 72, идет 250 м по сельскохозяйственным угодьям, пересекая массив леса, 100 м по юго-восточной границе массива леса, 550 м по северо-западной границе и на юго-восток 150 м по юго-западной границе обособленного участка лесного квартала 72, далее проходит на юго-запад 600 м по сельскохозяйственным угодьям, пересекая массив леса, идет 50 м по массиву леса до узловой точки 20, расположенной в 2,1 км на юго-запад от поселка Танаевка на стыке границ Алькеевского, Мальбагушского сельских поселений и Альметьевского муниципального района.

Граница Алькеевского сельского поселения по смежеству с Альметьевским муниципальным районом проходит от узловой точки 20 по границе Азнакаевского муниципального района до узловой точки 8.

Приложение 7
к Закону Республики Татарстан «Об
установлении границ территорий и статусе
муниципального образования «Азнакаевский
муниципальный район» и муниципальных
образований в его составе»

Картографическое описание границы территории
муниципального образования «Асеевское сельское поселение»
Азнакаевского муниципального района

Настоящее картографическое описание является описанием карты-схемы границы территории муниципального образования «Асеевское сельское поселение» (приложение 1 к Закону Республики Татарстан «Об установлении границ территорий и статусе муниципального образования «Азнакаевский муниципальный район» и муниципальных образований в его составе»).

Асеевское сельское поселение граничит с Вахитовским, Карамалинским, Уразаевским и Урманаевским сельскими поселениями.

Граница Асеевского сельского поселения по смежеству с Вахитовским сельским поселением проходит от узловой точки 41, расположенной в 1,2 км на юго-запад от поселка Кзыл-Юлдуз на стыке границ Асеевского, Вахитовского и Уразаевского сельских поселений, на юго-восток 550 м по юго-западной границе обособленного участка лесного квартала 126 Чатыртауского участкового лесничества Государственного бюджетного учреждения Республики Татарстан «Азнакаевское лесничество», идет 100 м по сельскохозяйственным угодьям, 100 м по обособленному участку лесного квартала 110, проходит 400 м по сельскохозяйственным угодьям, 1,8 км по северо-восточной границе лесных кварталов 113, 114, 115 до узловой точки 40, расположенной в 3,7 км на юго-

восток от поселка Кзыл-Юлдуз на стыке границ Асеевского, Вахитовского и Урманаевского сельских поселений.

Граница Асеевского сельского поселения по смежеству с Урманаевским сельским поселением проходит от узловой точки 40 на юго-восток 100 м по северо-восточной границе лесного квартала 115 Чатыртауского участкового лесничества Государственного бюджетного учреждения Республики Татарстан «Азнакаевское лесничество», 300 м по сельскохозяйственным угодьям, затем идет на юг 1,1 км по восточной и северо-восточной границам лесных кварталов 115, 116, проходит 100 м по сельскохозяйственным угодьям, 450 м по лесному кварталу 116, далее идет по сельскохозяйственным угодьям на юго-запад 100 м, на юго-восток 350 м, пересекая промышленный объект, проходит 300 м по северо-восточной границе полосы древесно-кустарниковой растительности, 150 м по сельскохозяйственным угодьям, 100 м по северо-восточной границе полосы древесно-кустарниковой растительности, 50 м по сельскохозяйственным угодьям, 200 м по северо-восточной границе массива древесно-кустарниковой растительности, 350 м по сельскохозяйственным угодьям, 2,1 км по восточной границе лесной полосы, 150 м по сельскохозяйственным угодьям, 150 м по осыпи, 150 м по сельскохозяйственным угодьям до реки Стярле, пересекая полосу отвода автодороги Азнакаево – Верхнее Стярле – Кук-Тяка, идет вверх по течению данной реки 150 м, затем проходит на юг 650 м по сельскохозяйственным угодьям, пересекая обрывистый правый берег реки Стярле, 100 м по лесной полосе, 200 м по восточной границе лесной полосы, 800 м по восточной границе массива древесно-кустарниковой растительности, по сельскохозяйственным угодьям 1,9 км и на юго-запад 1,9 км до ручья, идет 150 м вверх по течению данного ручья до пруда, проходит на юго-восток 100 м по пруду и вновь вверх по течению ручья 2,2 км до узловой точки 37, расположенной в 2,7 км на северо-восток от деревни Таллы-Буляк на стыке границ Асеевского, Урманаевского и Карамалинского сельских поселений.

Граница Асеевского сельского поселения по смежеству с Карамалинским сельским поселением проходит от узловой точки 37 по сельскохозяйственным угодьям на запад 2,5 км, пересекая полосу отвода автодороги «Азнакаево – Ютази – М-5» – Митряево, на северо-запад 400 м, неоднократно пересекая пересыхающий ручей, на запад 450 м, на север 350 м, пересекая пересыхающий ручей и лесную полосу, на запад 50 м, пересекая пересыхающий ручей, идет 200 м по южной границе обособленных участков лесного квартала 124 Чатыртауского участкового лесничества Государственного бюджетного учреждения Республики Татарстан «Азнакаевское лесничество», 50 м по сельскохозяйственным угодьям и на север 30 м, проходит 250 м по восточной границе массива леса, 100 м по сельскохозяйственным угодьям, 100 м по западной границе массива леса, 100 м по сельскохозяйственным угодьям и на восток 150 м, идет 200 м по южной границе, пересекая пересыхающий ручей, и на северо-восток 600 м по юго-восточной границе и на север ломаной линией 750 м по восточной границе лесного квартала 190 Азнакаевского участкового лесничества Государственного бюджетного учреждения Республики Татарстан «Азнакаевское лесничество», затем проходит ломаной линией по сельскохозяйственным угодьям на северо-восток 800 м и на северо-запад 850 м, пересекая реку Сарсаз и прибрежный массив древесно-кустарниковой растительности, далее идет на юго-запад 150 м по северо-западной границе лесного квартала 189, по сельскохозяйственным угодьям 100 м и на

северо-восток 1,2 км, неоднократно пересекая реку Карамалыелгу, проходит 550 м по юго-западной границе лесной полосы, 1,7 км по сельскохозяйственным угодьям, пересекая пересыхающие ручьи, 600 м по лесной полосе, 650 м по северо-восточной границе лесной полосы, 1,0 км по лесной полосе до узловой точки 36, расположенной в 4,0 км на юг от села Уразаево на стыке границ Асеевского, Карамалинского и Уразаевского сельских поселений.

Граница Асеевского сельского поселения по смежеству с Уразаевским сельским поселением проходит от узловой точки 36 по сельскохозяйственным угодьям на северо-запад 30 м, на северо-восток 100 м, идет 350 м по северо-западной границе лесной полосы, 150 м по сельскохозяйственным угодьям, пересекая полосу отвода профилированной автодороги, 3,4 км по северо-западной границе лесной полосы, пересекая полосу отвода профилированной автодороги, 300 м по сельскохозяйственным угодьям до реки Стярле, пересекая полосу отвода автодороги Азнакаево – Верхнее Стярле – Кук-Тяка, проходит 1,7 км вниз по течению данной реки до впадения в нее пересыхающего ручья Кучь-Куль, идет 3,3 км вверх по его течению, затем проходит на северо-восток 40 м по сельскохозяйственным угодьям, 1,2 км по северо-западной границе обособленного участка лесного квартала 123 Чатыртауского участкового лесничества Государственного бюджетного учреждения Республики Татарстан «Азнакаевское лесничество», 300 м по северо-западной границе обособленного участка лесного квартала 110 и по сельскохозяйственным угодьям 200 м до узловой точки 41.

Приложение 8

к Закону Республики Татарстан «Об установлении границ территорий и статусе муниципального образования «Азнакаевский муниципальный район» и муниципальных образований в его составе»

Картографическое описание границы территории муниципального образования «Балтачевское сельское поселение» Азнакаевского муниципального района

Настоящее картографическое описание является описанием карты-схемы границы территории муниципального образования «Балтачевское сельское поселение» (приложение 1 к Закону Республики Татарстан «Об установлении границ территорий и статусе муниципального образования «Азнакаевский муниципальный район» и муниципальных образований в его составе»).

Балтачевское сельское поселение граничит с Агерзинским, Тойкинским, Чемодуровским сельскими поселениями и Бугульминским муниципальным районом.

Граница Балтачевского сельского поселения по смежеству с Чемодуровским сельским поселением проходит от узловой точки 28, расположенной в 6,9 км на юго-запад от деревни Карамалы-Елга на стыке границ Балтачевского, Чемодуровского сельских поселений и Бугульминского муниципального района, на северо-запад 6,0 км по автодороге Холмовка – «Бугульма – Азнакаево», идет на север ломаной линией 400 м по западной границе лесного квартала 139

Азнакаевского участкового лесничества Государственного бюджетного учреждения Республики Татарстан «Азнакаевское лесничество», далее проходит на северо-запад 50 м по сельскохозяйственным угодьям, затем идет на север 2,1 км по автодороге Холмовка – «Бугульма – Азнакаево» до узловой точки 30, расположенной в 4,6 км на запад от села Балтачево на стыке границ Балтачевского, Чемодуровского и Агерзинского сельских поселений.

Граница Балтачевского сельского поселения по смежеству с Агерзинским сельским поселением проходит от узловой точки 31, расположенной в 1,7 км на юго-восток от села Агерзе на стыке границ Балтачевского, Агерзинского и Тойкинского сельских поселений, на юго-запад 100 м по сельскохозяйственным угодьям до пересыхающего ручья, идет вверх по течению данного ручья 2,0 км, далее проходит на юго-запад 200 м по сельскохозяйственным угодьям, 150 м по юго-восточной границе лесного квартала 134 Азнакаевского участкового лесничества Государственного бюджетного учреждения Республики Татарстан «Азнакаевское лесничество», 100 м по сельскохозяйственным угодьям, 800 м по юго-восточной границе лесного квартала 134, затем идет на запад 200 м, на юг 250 м, вновь на запад 150 м по северной границе лесного квартала 136, проходит 350 м по сельскохозяйственным угодьям, на северо-восток 300 м и на запад 500 м по северной границе лесного квартала 136, идет 400 м по северной границе лесного квартала 135, по сельскохозяйственным угодьям 100 м и 650 м вновь по северной границе лесного квартала 135, проходит на северо-запад 400 м, на юго-запад 350 м, на юго-восток 250 м, на юго-запад 250 м по юго-восточной границе и на северо-запад 750 м по юго-западной границе лесного квартала 132, далее идет на юг 1,4 км по автодороге Холмовка – «Бугульма – Азнакаево» до узловой точки 30.

Граница Балтачевского сельского поселения по смежеству с Тойкинским сельским поселением проходит от узловой точки 31 на юго-восток 150 м по сельскохозяйственным угодьям, пересекая пересыхающий ручей, 200 м по северо-восточной границе и 1,3 км по юго-западной границе лесной полосы, 200 м по сельскохозяйственным угодьям, 250 м по болоту, пересекая реку Стярлебаш, 650 м по лесной полосе, 100 м по сельскохозяйственным угодьям, 350 м по лесной полосе, 150 м по сельскохозяйственным угодьям, пересекая полосу отвода автодороги Бугульма – Азнакаево, 650 м по юго-западной границе лесной полосы, 250 м по сельскохозяйственным угодьям до реки Чалпаймас, идет 2,9 км вверх по течению данной реки, пересекая полосу отвода автодороги «Бугульма – Азнакаево» – Камышлы-Куль, затем проходит на северо-запад 1,4 км по сельскохозяйственным угодьям до автодороги Бугульма – Азнакаево, пересекая прибрежную лесную полосу, идет на юго-запад 7,7 км по данной автодороге до узловой точки 29, расположенной в 5,6 км на юго-запад от деревни Карамалы-Елга на стыке границ Балтачевского, Тойкинского сельских поселений и Бугульминского муниципального района.

Граница Балтачевского сельского поселения по смежеству с Бугульминским муниципальным районом проходит от узловой точки 29 по границе Азнакаевского муниципального района до узловой точки 28.

Приложение 9

к Закону Республики Татарстан «Об установлении границ территорий и статусе муниципального образования «Азнакаевский муниципальный район» и муниципальных образований в его составе»

Картографическое описание границы территории муниципального образования «Бирючевское сельское поселение» Азнакаевского муниципального района

Настоящее картографическое описание является описанием карты-схемы границы территории муниципального образования «Бирючевское сельское поселение» (приложение 1 к Закону Республики Татарстан «Об установлении границ территорий и статусе муниципального образования «Азнакаевский муниципальный район» и муниципальных образований в его составе»).

Бирючевское сельское поселение граничит с Микулинским, Чемодуровским сельскими поселениями и Бугульминским муниципальным районом.

Граница Бирючевского сельского поселения по смежеству с Микулинским сельским поселением проходит от узловой точки 25, расположенной в 2,2 км на северо-запад от поселка Баланлы на стыке границ Бирючевского, Микулинского сельских поселений и Бугульминского муниципального района, на северо-восток 4,8 км по автодороге Лениногорск – Азнакаево, затем идет на север ломаной линией 1,0 км по сельскохозяйственным угодьям, далее проходит на северо-восток 200 м по юго-восточной границе обособленного участка лесного квартала 86 Актюбинского участкового лесничества Государственного бюджетного учреждения Республики Татарстан «Бугульминское лесничество», 100 м по сельскохозяйственным угодьям, 300 м по юго-восточной границе обособленного участка лесного квартала 86, идет 50 м по сельскохозяйственным угодьям, 100 м по юго-восточной границе обособленного участка лесного квартала 86, проходит 200 м по сельскохозяйственным угодьям до автодороги Лениногорск – Азнакаево, идет на север 1,8 км по данной автодороге до узловой точки 24, расположенной в 2,1 км на юго-запад от деревни Тетвель на стыке границ Бирючевского, Микулинского и Чемодуровского сельских поселений.

Граница Бирючевского сельского поселения по смежеству с Чемодуровским сельским поселением проходит от узловой точки 24 на северо-восток 700 м по профилированной автодороге, 1,4 км по северо-западной границе и на юг 250 м по восточной границе лесного квартала 47 Актюбинского участкового лесничества Государственного бюджетного учреждения Республики Татарстан «Бугульминское лесничество», 150 м по сельскохозяйственным угодьям, далее идет на юго-восток 50 м по северо-восточной границе массива леса, затем проходит по сельскохозяйственным угодьям на северо-восток 700 м, на юг 250 м, на юго-восток 150 м до реки Нижняя Ямашка, идет 3,6 км вниз по течению данной реки, далее проходит на юго-восток ломаной линией 1,0 км по сельскохозяйственным угодьям, 200 м по юго-западной границе лесного квартала 56, идет 100 м по сельскохозяйственным угодьям, затем проходит на юго-запад 400 м, на юг 150 м, на юго-восток ломаной линией 200 м по юго-западной границе и на восток 150 м по южной границе лесного квартала 56, далее идет на юго-

восток ломаной линией 1,0 км по северной границе обособленных участков лесного квартала 88 до узловой точки 27, расположенной в 2,2 км на северо-восток от деревни Нижняя Соколка на стыке границ Бирючевского, Чемодуровского сельских поселений и Бугульминского муниципального района.

Граница Бирючевского сельского поселения по смежеству с Бугульминским муниципальным районом проходит от узловой точки 27 по границе Азнакаевского муниципального района до узловой точки 25.

Приложение 10

к Закону Республики Татарстан «Об установлении границ территорий и статусе муниципального образования «Азнакаевский муниципальный район» и муниципальных образований в его составе»

Картографическое описание границы территории муниципального образования «Вахитовское сельское поселение» Азнакаевского муниципального района

Настоящее картографическое описание является описанием карты-схемы границы территории муниципального образования «Вахитовское сельское поселение» (приложение 1 к Закону Республики Татарстан «Об установлении границ территорий и статусе муниципального образования «Азнакаевский муниципальный район» и муниципальных образований в его составе»).

Вахитовское сельское поселение граничит с Асеевским, Верхнестярлинским, Сарлинским, Уразаевским, Урманаевским, Учаллинским сельскими поселениями, Ютазинским муниципальным районом и Республикой Башкортостан.

Граница Вахитовского сельского поселения по смежеству с Урманаевским сельским поселением проходит от узловой точки 39, расположенной в 8,2 км на северо-восток от поселка Первое Мая на стыке границ Вахитовского, Урманаевского сельских поселений и Ютазинского муниципального района, по сельскохозяйственным угодьям 2,3 км на северо-восток, 200 м на северо-запад до пересыхающей реки Кургушли, идет вниз по течению данной реки 1,7 км до впадения в нее пересыхающего ручья Симовский, проходит 1,8 км вверх по течению данного ручья, далее идет на северо-запад 2,8 км по сельскохозяйственным угодьям, 600 м по лесной полосе, 350 м по юго-западной границе лесной полосы, 4,7 км по сельскохозяйственным угодьям, пересекая пересыхающий ручей, реку Стярле, полосу отвода профилированной автодороги, соединяющей село Урманаево с поселком Победа, и полосу отвода автодороги Азнакаево – Верхнее Стярле – Кук-Тяка, 300 м по лесной полосе, 200 м по северо-восточной границе лесной полосы, затем проходит 2,5 км по сельскохозяйственным угодьям, пересекая ручьи, на юго-запад 1,1 км, на запад 400 м, на север 250 м, далее идет на северо-запад 100 м по западной границе обособленного участка лесного квартала 112 Чатыртауского участкового лесничества Государственного бюджетного учреждения Республики Татарстан «Азнакаевское лесничество», 100 м по сельскохозяйственным угодьям, проходит

150 м по западной границе и на северо-восток 100 м по северо-западной границе обособленного участка лесного квартала 112, затем идет по сельскохозяйственным угодьям ломаной линией на север 450 м, на юго-запад 50 м, далее проходит ломаной линией 1,1 км по юго-восточной границе обособленного участка лесного квартала 112, по границе массива леса на северо-запад 100 м и на юго-запад 300 м, идет 500 м по сельскохозяйственным угодьям, 550 м юго-восточной границе обособленного участка лесного квартала 111 до узловой точки 40, расположенной в 3,7 км на юго-восток от поселка Кзыл-Юлдуз на стыке границ Вахитовского, Урманяевского и Асеевского сельских поселений.

Граница Вахитовского сельского поселения по смежеству с Асеевским сельским поселением проходит от узловой точки 41, расположенной в 1,2 км на юго-запад от поселка Кзыл-Юлдуз на стыке границ Вахитовского, Асеевского и Уразаевского сельских поселений, на юго-восток 550 м по юго-западной границе обособленного участка лесного квартала 126 Чатыртауского участкового лесничества Государственного бюджетного учреждения Республики Татарстан «Азнакаевское лесничество», идет 100 м по сельскохозяйственным угодьям, 100 м по обособленному участку лесного квартала 110, проходит 400 м по сельскохозяйственным угодьям, 1,8 км по северо-восточной границе лесных кварталов 113, 114, 115 до узловой точки 40.

Граница Вахитовского сельского поселения по смежеству с Уразаевским сельским поселением проходит от узловой точки 41 на северо-восток 150 м по северо-западной границе обособленного участка лесного квартала 105 Чатыртауского участкового лесничества Государственного бюджетного учреждения Республики Татарстан «Азнакаевское лесничество», 350 м по сельскохозяйственным угодьям, 30 м по северо-западной границе обособленного участка лесного квартала 105 до узловой точки 42, расположенной в 700 м на юг от поселка Кзыл-Юлдуз на стыке границ Вахитовского, Уразаевского и Учаллинского сельских поселений.

Граница Вахитовского сельского поселения по смежеству с Учаллинским сельским поселением проходит от узловой точки 42 на юг 100 м по обособленному участку лесного квартала 105 Чатыртауского участкового лесничества Государственного бюджетного учреждения Республики Татарстан «Азнакаевское лесничество», затем идет ломаной линией на юго-восток 1,0 км по южной границе и на северо-восток 850 м по юго-восточной границе обособленного участка лесного квартала 105, проходит 1,8 км по сельскохозяйственным угодьям, 600 м по южной границе лесной полосы, 50 м по сельскохозяйственным угодьям до пересыхающего ручья, идет 2,8 км вниз по течению данного ручья до пруда, проходит на северо-восток 600 м и на северо-запад 100 м по данному пруду, идет 750 м по сельскохозяйственным угодьям и на северо-восток 100 м до узловой точки 52, расположенной в 2,0 км на северо-восток от села Учалле на стыке границ Вахитовского, Учаллинского и Сарлинского сельских поселений.

Граница Вахитовского сельского поселения по смежеству с Сарлинским сельским поселением проходит от узловой точки 52 на северо-восток ломаной линией 2,5 км по сельскохозяйственным угодьям, далее идет на юго-восток 200 м по массиву древесно-кустарниковой растительности, 100 м по сельскохозяйственным угодьям, пересекая ручей, 2,2 км по юго-западной границе лесной полосы, 50 м по сельскохозяйственным угодьям, 300 м по юго-западной

границе лесной полосы, 350 м по сельскохозяйственным угодьям до узловой точки 51, расположенной в 3,3 км на запад от села Верхнее Стярле на стыке границ Вахитовского, Сарлинского и Верхнестярлинского сельских поселений.

Граница Вахитовского сельского поселения по смежеству с Верхнестярлинским сельским поселением проходит от узловой точки 51 на юго-восток 300 м по сельскохозяйственным угодьям, 700 м по юго-западной границе лесной полосы, 800 м по лесной полосе, 100 м по сельскохозяйственным угодьям, пересекая пересыхающий ручей, 1,0 км по лесной полосе, 1,3 км по сельскохозяйственным угодьям, пересекая полосу отвода автодороги Азнакаево – Верхнее Стярле – Кук-Тяка и реку Стярле с ее обрывистым правым берегом, 950 м по юго-западной границе лесной полосы, 1,2 км по лесной полосе, 150 м по юго-западной границе лесной полосы, 1,1 км по лесной полосе, 800 м по северо-восточной границе лесной полосы, по сельскохозяйственным угодьям 30 м и на северо-восток 20 м, идет 1,5 км по юго-восточной границе лесной полосы, 1,4 км по сельскохозяйственным угодьям, 200 м по юго-восточной границе лесной полосы, 100 м по сельскохозяйственным угодьям, 500 м по юго-восточной границе лесной полосы, 450 м по сельскохозяйственным угодьям, 350 м по юго-восточной границе лесной полосы, 250 м по сельскохозяйственным угодьям, пересекая полосу отвода автодороги Верхнее Стярле – Каразерик – Уруссу, 850 м по юго-восточной границе лесной полосы, 100 м по массиву древесно-кустарниковой растительности, 350 м по сельскохозяйственным угодьям, 100 м по северо-западной границе массива древесно-кустарниковой растительности, 100 м по сельскохозяйственным угодьям, 150 м по массиву древесно-кустарниковой растительности, 150 м по сельскохозяйственным угодьям, 100 м по массиву древесно-кустарниковой растительности, пересекая озеро, 150 м по сельскохозяйственным угодьям, 200 м по массиву древесно-кустарниковой растительности до реки Ик, пересекая озеро, 30 м по реке Ик до узловой точки 53, расположенной в акватории реки Ик в 1,5 км на северо-восток от деревни Константиновка на стыке границ Вахитовского, Верхнестярлинского сельских поселений и Республики Башкортостан.

Граница Вахитовского сельского поселения по смежеству с Республикой Башкортостан проходит от узловой точки 53 по административной границе Республики Татарстан до узловой точки 54(22), расположенной в 4,2 км на юго-восток от села Чекан на стыке границ Вахитовского сельского поселения, Ютазинского муниципального района и Республики Башкортостан.

Граница Вахитовского сельского поселения по смежеству с Ютазинским муниципальным районом проходит от узловой точки 54(22) по границе Азнакаевского муниципального района до узловой точки 39.

Приложение 11

к Закону Республики Татарстан «Об установлении границ территорий и статусе муниципального образования «Азнакаевский муниципальный район» и муниципальных образований в его составе»

Картографическое описание границы территории
муниципального образования «Верхнестярлинское сельское поселение»
Азнакаевского муниципального района

Настоящее картографическое описание является описанием карты-схемы границы территории муниципального образования «Верхнестярлинское сельское поселение» (приложение 1 к Закону Республики Татарстан «Об установлении границ территорий и статусе муниципального образования «Азнакаевский муниципальный район» и муниципальных образований в его составе»).

Верхнестярлинское сельское поселение граничит с Вахитовским, Сарлинским сельскими поселениями и Республикой Башкортостан.

Граница Верхнестярлинского сельского поселения по смежеству с Сарлинским сельским поселением проходит от узловой точки 51, расположенной в 3,3 км на запад от села Верхнее Стярле на стыке границ Верхнестярлинского, Сарлинского и Вахитовского сельских поселений, на северо-восток 50 м по сельскохозяйственным угодьям, пересекая лесную полосу, 1,2 км по юго-восточной границе лесной полосы, 600 м по лесной полосе, 2,2 км по юго-восточной границе лесной полосы, 2,2 км по сельскохозяйственным угодьям, пересекая полосу отвода автодороги Азнакаево – Верхнее Стярле – Кук-Тяка, 450 м по юго-восточной границе полосы древесно-кустарниковой растительности, 1,3 км по сельскохозяйственным угодьям, пересекая озеро и болото, и на юго-восток 50 м до реки Ик, идет 30 м по данной реке до узловой точки 50, расположенной в акватории реки Ик в 1,6 км на восток от деревни Суяндук на стыке границ Верхнестярлинского, Сарлинского сельских поселений и Республики Башкортостан.

Граница Верхнестярлинского сельского поселения по смежеству с Республикой Башкортостан проходит от узловой точки 50 по административной границе Республики Татарстан до узловой точки 53, расположенной в акватории реки Ик в 1,5 км на северо-восток от деревни Константиновка на стыке границ Верхнестярлинского, Вахитовского сельских поселений и Республики Башкортостан.

Граница Верхнестярлинского сельского поселения по смежеству с Вахитовским сельским поселением проходит от узловой точки 51 на юго-восток 300 м по сельскохозяйственным угодьям, 700 м по юго-западной границе лесной полосы, 800 м по лесной полосе, 100 м по сельскохозяйственным угодьям, пересекая пересыхающий ручей, 1,0 км по лесной полосе, 1,3 км по сельскохозяйственным угодьям, пересекая полосу отвода автодороги Азнакаево – Верхнее Стярле – Кук-Тяка и реку Стярле с обрывистым правым берегом, 950 м по юго-западной границе лесной полосы, 1,2 км по лесной полосе, 150 м по юго-западной границе лесной полосы, 1,1 км по лесной полосе, 800 м по северо-восточной границе лесной полосы, по сельскохозяйственным угодьям 30 м и на северо-восток 20 м, идет 1,5 км по юго-восточной границе лесной полосы, 1,4 км по сельскохозяйственным угодьям, 200 м по юго-восточной границе лесной полосы, 100 м по сельскохозяйственным угодьям, 500 м по юго-восточной границе лесной полосы, 450 м по сельскохозяйственным угодьям, 350 м по юго-восточной границе лесной полосы, 250 м по сельскохозяйственным угодьям, пересекая полосу отвода автодороги Верхнее Стярле – Каразерик – Уруссу, 850 м по юго-восточной границе лесной полосы, 100 м по массиву древесно-

кустарниковой растительности, 350 м по сельскохозяйственным угодьям, 100 м по северо-западной границе массива древесно-кустарниковой растительности, 100 м по сельскохозяйственным угодьям, 150 м по массиву древесно-кустарниковой растительности, 150 м по сельскохозяйственным угодьям, 100 м по массиву древесно-кустарниковой растительности, пересекая озеро, 150 м по сельскохозяйственным угодьям, 200 м по массиву древесно-кустарниковой растительности до реки Ик, пересекая озеро, 30 м по реке Ик до узловой точки 53.

Приложение 12

к Закону Республики Татарстан «Об установлении границ территорий и статусе муниципального образования «Азнакаевский муниципальный район» и муниципальных образований в его составе»

Картографическое описание границы территории муниципального образования «Ильбяковское сельское поселение» Азнакаевского муниципального района

Настоящее картографическое описание является описанием карты-схемы границы территории муниципального образования «Ильбяковское сельское поселение» (приложение 1 к Закону Республики Татарстан «Об установлении границ территорий и статусе муниципального образования «Азнакаевский муниципальный район» и муниципальных образований в его составе»).

Ильбяковское сельское поселение граничит с Масыгутовским, Чалпинским, Чубар-Абдулловским сельскими поселениями, Альметьевским и Сармановским муниципальными районами.

Граница Ильбяковского сельского поселения по смежеству с Чубар-Абдулловским сельским поселением проходит от узловой точки 1, расположенной в 2,6 км на северо-запад от поселка Тырыш на стыке границ Ильбяковского, Чубар-Абдулловского сельских поселений и Сармановского муниципального района, на северо-восток 5,1 км по южной границе лесных кварталов 46, 47, 48, 49, 50, 51 Джалильского участкового лесничества Государственного бюджетного учреждения Республики Татарстан «Азнакаевское лесничество», 450 м по сельскохозяйственным угодьям, 500 м по южной границе лесного квартала 51, идет 100 м по сельскохозяйственным угодьям, 350 м по юго-восточной границе лесного квартала 51, далее проходит на восток 2,4 км по южной границе лесной полосы, 1,7 км по сельскохозяйственным угодьям до реки Мелли, пересекая полосу отвода автодороги Азнакаево – Дусюмово, идет вниз по течению данной реки 400 м, затем проходит на северо-восток 150 м по сельскохозяйственным угодьям, 150 м по оврагу, 250 м по сельскохозяйственным угодьям, 250 м по карьере, 450 м по сельскохозяйственным угодьям, 150 м по северо-западной границе лесной полосы, 1,8 км по сельскохозяйственным угодьям до узловой точки 5, расположенной в 2,8 км на северо-восток от деревни Ирекле на стыке границ Ильбяковского, Чубар-Абдулловского и Чалпинского сельских поселений.

Граница Ильбяковского сельского поселения по смежеству с Чалпинским сельским поселением проходит от узловой точки 5 на юго-запад ломаной линией 1,9 км по сельскохозяйственным угодьям, 50 м, пересекая лесную полосу, 500 м по сельскохозяйственным угодьям до узловой точки 6, расположенной в 1,3 км на восток от деревни Ирекле на стыке границ Ильбяковского, Чалпинского и Масыгутовского сельских поселений.

Граница Ильбяковского сельского поселения по смежеству с Масыгутовским сельским поселением проходит от узловой точки 6 по сельскохозяйственным угодьям на юг 600 м, на запад 1,3 км, ломаной линией на юго-запад 600 м, далее идет на северо-запад 200 м по автодороге Азнакаево – Дусюмово, затем проходит на юго-запад 650 м по сельскохозяйственным угодьям до реки Мелли, пересекая прибрежную полосу древесно-кустарниковой растительности, идет вниз по течению данной реки 950 м, далее проходит на юго-запад 100 м по сельскохозяйственным угодьям, 1,5 км по юго-восточной границе лесной полосы, 100 м по северо-западной границе лесной полосы, 150 м по сельскохозяйственным угодьям, 400 м по юго-восточной границе полосы древесно-кустарниковой растительности, 150 м по сельскохозяйственным угодьям, 350 м по юго-восточной границе полосы древесно-кустарниковой растительности, 350 м по сельскохозяйственным угодьям, пересекая полосу отвода профилированной автодороги, соединяющей села Ильбяково и Масыгутово, 600 м по юго-восточной границе полосы древесно-кустарниковой растительности, 200 м по сельскохозяйственным угодьям, 1,2 км по юго-восточной границе лесной полосы, 300 м по сельскохозяйственным угодьям, 100 м по северо-западной границе обособленного участка лесного квартала 13 Мальбагушского участкового лесничества Государственного бюджетного учреждения Республики Татарстан «Азнакаевское лесничество», затем идет на юго-восток 150 м по северо-восточной границе лесного квартала 15, проходит 100 м по сельскохозяйственным угодьям и на юго-запад 50 м, пересекая полосу отвода автодороги Русский Акташ – Азнакаево, идет 2,8 км по юго-восточной границе лесных кварталов 15, 14, 13, 12, далее проходит на северо-запад 750 м по лесному кварталу 12, затем идет на юго-запад 600 м по юго-восточной границе, на север 700 м по западной границе лесного квартала 6, далее проходит на запад 3,4 км по северной границе лесных кварталов 10, 9, 8, 7, пересекая ручей, до узловой точки 7, расположенной в 2,4 км на юго-запад от поселка Тырыш на стыке границ Ильбяковского, Масыгутовского сельских поселений и Альметьевского муниципального района.

Граница Ильбяковского сельского поселения по смежеству с Альметьевским муниципальным районом проходит от узловой точки 7 по границе Азнакаевского муниципального района до узловой точки 7а(72), расположенной в 2,2 км на запад от поселка Тырыш на стыке границ Ильбяковского сельского поселения, Альметьевского и Сармановского муниципальных районов.

Граница Ильбяковского сельского поселения по смежеству с Сармановским муниципальным районом проходит от узловой точки 7а(72) по границе Азнакаевского муниципального района до узловой точки 1.

Приложение 13

к Закону Республики Татарстан «Об установлении границ территорий и статусе муниципального образования «Азнакаевский муниципальный район» и муниципальных образований в его составе»

Картографическое описание границы территории муниципального образования «Какре-Елгинское сельское поселение» Азнакаевского муниципального района

Настоящее картографическое описание является описанием карты-схемы границы территории муниципального образования «Какре-Елгинское сельское поселение» (приложение 1 к Закону Республики Татарстан «Об установлении границ территорий и статусе муниципального образования «Азнакаевский муниципальный район» и муниципальных образований в его составе»).

Какре-Елгинское сельское поселение граничит с Агерзинским, Алькеевским, Мальбагушским, Масягутовским, Сапеевским, Сухояшским и Чалпинским сельскими поселениями.

Граница Какре-Елгинского сельского поселения по смежеству с Масягутовским сельским поселением проходит от узловой точки 9 с координатами $X = 383526,73$, $Y = 2352781,22$, расположенной в акватории пруда в 3,7 км на юго-восток от деревни Якши-Бай на стыке границ Какре-Елгинского, Масягутовского и Алькеевского сельских поселений, на северо-восток 1,5 км по пруду, идет 5,2 км вниз по течению реки Мелли, пересекая полосу отвода автодороги Русский Акташ – Азнакаево, далее проходит на восток по маевой линией 1,7 км по сельскохозяйственным угодьям, 100 м по южной границе лесной полосы, 2,0 км по сельскохозяйственным угодьям, пересекая промышленный объект, 100 м по массиву древесно-кустарниковой растительности, 50 м по сельскохозяйственным угодьям, 100 м по массиву древесно-кустарниковой растительности, 50 м по сельскохозяйственным угодьям, 100 м по массиву древесно-кустарниковой растительности, пересекая пересыхающий ручей, 1,9 км по сельскохозяйственным угодьям, пересекая полосу отвода автодороги Азнакаево – Дусюмово и лесную полосу, 50 м по северной границе промышленного объекта, 550 м по сельскохозяйственным угодьям до узловой точки 10, расположенной в 1,6 км на юг от деревни Ирекле на стыке границ Какре-Елгинского, Масягутовского и Чалпинского сельских поселений.

Граница Какре-Елгинского сельского поселения по смежеству с Чалпинским сельским поселением проходит от узловой точки 10 на юго-запад 50 м по западной границе лесного квартала 3 Чатыртауского участкового лесничества Государственного бюджетного учреждения Республики Татарстан «Азнакаевское лесничество», 100 м по сельскохозяйственным угодьям, 100 м по западной границе лесного квартала 3, затем идет по сельскохозяйственным угодьям 100 м и на юго-восток 200 м, проходит 650 м по юго-западной границе лесных кварталов 3, 4, по сельскохозяйственным угодьям 100 м и на северо-восток 200 м, идет 150 м по юго-восточной границе лесного квартала 4, проходит 150 м по сельскохозяйственным угодьям, далее идет на юго-восток 100 м по юго-западной границе массива леса, 500 м по юго-западной границе лесной полосы,

250 м по сельскохозяйственным угодьям, 150 м по юго-западной границе лесной полосы до узловой точки 15, расположенной в 3,1 км на юго-восток от деревни Ирекле на стыке границ Какре-Елгинского, Чалпинского и Сухояшского сельских поселений.

Граница Какре-Елгинского сельского поселения по смежеству с Сухояшским сельским поселением проходит от узловой точки 15 на юго-восток 100 м и на юго-запад 150 м по западной границе лесного квартала 17 Чатыртауского участкового лесничества Государственного бюджетного учреждения Республики Татарстан «Азнакаевское лесничество», затем идет 200 м по сельскохозяйственным угодьям, 150 м по западной границе обособленного участка лесного квартала 118, по сельскохозяйственным угодьям 100 м, далее проходит на запад 800 м по северо-западной границе лесного квартала 16, на юго-запад 250 м по сельскохозяйственным угодьям, затем идет на юго-восток 4,6 км по северо-восточной границе полосы отвода автодороги Азнакаево – Дусюмово до узловой точки 16, расположенной в 4,3 км на северо-запад от деревни Мачаклы-Баш на стыке границ Какре-Елгинского, Сухояшского и Сапеевского сельских поселений.

Граница Какре-Елгинского сельского поселения по смежеству с Сапеевским сельским поселением проходит от узловой точки 16 на юго-восток 1,2 км по северо-восточной границе полосы отвода автодороги Азнакаево – Дусюмово, далее идет на запад 950 м по южной границе лесного квартала 40 Чатыртауского участкового лесничества Государственного бюджетного учреждения Республики Татарстан «Азнакаевское лесничество», пересекая полосу отвода автодороги Азнакаево – Дусюмово и пересыхающий ручей, затем проходит на юг 450 м по восточной границе лесного квартала 50, идет 100 м по сельскохозяйственным угодьям, пересекая полосу отвода автодороги «Альметьевск – Азнакаево» – Какре-Елга – «Азнакаево – Тумутук – Кук-Тяка», далее проходит 3,7 км по восточной границе лесных кварталов 50, 59, 63, 69, пересекая пересыхающий ручей Мачаклы, до узловой точки 17, расположенной в 1,6 км на север от деревни Маняуз на стыке границ Какре-Елгинского, Сапеевского и Агерзинского сельских поселений.

Граница Какре-Елгинского сельского поселения по смежеству с Агерзинским сельским поселением проходит от узловой точки 18, расположенной в 4,9 км на юго-восток от поселка Якты-Юл на стыке границ Какре-Елгинского, Агерзинского и Мальбагушского сельских поселений, на восток 300 м по сельскохозяйственным угодьям, 1,8 км по северной границе лесных кварталов 113, 114 Мальбагушского участкового лесничества Государственного бюджетного учреждения Республики Татарстан «Азнакаевское лесничество», далее идет на северо-восток 150 м по юго-восточной, на северо-запад 800 м по восточной и северо-восточной границам лесного квартала 112, проходит 50 м по сельскохозяйственным угодьям, затем идет ломаной линией на север 850 м по северо-восточной и юго-восточной границам лесных кварталов 112, 110, далее проходит на юго-восток 200 м по юго-западной границе лесной полосы, 500 м по сельскохозяйственным угодьям, затем идет на юго-восток 300 м, на северо-восток 550 м по северо-западной, на юго-восток 200 м и на северо-восток 450 м по северной, на юг 250 м и на северо-восток 150 м по северо-восточной границам лесного квартала 86 Азнакаевского участкового лесничества Государственного бюджетного учреждения Республики Татарстан «Азнакаевское лесничество»,

далее проходит на восток ломаной линией 450 м по северной границе лесного квартала 87, затем идет по лесному кварталу 87 на юго-запад 300 м, на юго-восток 250 м и на северо-восток 250 м, далее проходит на север 100 м по восточной границе массива леса, 100 м по лесному кварталу 87, затем идет 200 м по северо-западной границе лесного квартала 87, проходит 500 м по сельскохозяйственным угодьям, далее идет на восток 250 м по лесному кварталу 79, затем проходит 1,1 км на северо-восток по западной границе и на восток 900 м по северной границе лесного квартала 80, далее идет на северо-запад 1,1 км по лесному кварталу 73, пересекая полосу отвода автодороги Русский Акташ – Азнакаево, 150 м по сельскохозяйственным угодьям, затем проходит на северо-восток 100 м по северо-западной границе лесного квартала 73, идет 50 м по сельскохозяйственным угодьям, 50 м по северо-западной границе лесного квартала 73, далее проходит на восток 2,2 км по южной границе лесных кварталов 67, 68, идет 1,1 км по северной границе лесного квартала 75 Чатыртауского участкового лесничества Государственного бюджетного учреждения Республики Татарстан «Азнакаевское лесничество» до узловой точки 17.

Граница Какре-Елгинского сельского поселения по смежеству с Мальбагушским сельским поселением проходит от узловой точки 18 на северо-восток 200 м по сельскохозяйственным угодьям, затем идет на северо-запад 450 м по юго-западной границе и ломаной линией на северо-восток 750 м по северо-западной границе лесного квартала 111 Мальбагушского участкового лесничества Государственного бюджетного учреждения Республики Татарстан «Азнакаевское лесничество», 350 м по сельскохозяйственным угодьям, далее проходит на север 50 м по северо-западной границе лесного квартала 111, идет по юго-западной границе лесного квартала 109 на север 400 м и на юго-запад 300 м, проходит 450 м по юго-восточной границе лесного квартала 108, затем идет на северо-запад 100 м по сельскохозяйственным угодьям, далее проходит на север 1,2 км по профилированной автодороге, пересекая пересыхающий ручей, затем идет на запад 1,6 км по северной границе лесных кварталов 108, 107, далее проходит на север 1,1 км по восточной границе и на запад 700 м по северной границе лесного квартала 103, затем идет на северо-восток 500 м по юго-восточной и на северо-запад ломаной линией 550 м по северо-восточной границе лесного квартала 98, далее проходит на север 150 м по сельскохозяйственным угодьям, пересекая промышленный объект, затем идет на северо-запад ломаной линией 1,4 км по северо-восточной границе лесного квартала 98 до узловой точки 19, расположенной в 2,3 км на северо-запад от поселка Якты-Юл на стыке границ Какре-Елгинского, Мальбагушского и Алькеевского сельских поселений.

Граница Какре-Елгинского сельского поселения по смежеству с Алькеевским сельским поселением проходит от узловой точки 9 на юго-запад 1,2 км по пруду, идет вверх по течению реки Мелли 550 м, далее проходит на юго-восток 250 м по болоту, пересекая ручьи, ломаной линией 1,0 км по сельскохозяйственным угодьям, неоднократно пересекая пересыхающие ручьи, затем идет на юг 1,9 км по западной границе лесной полосы, пересекая полосу отвода автодороги «Альметьевск – Азнакаево» – Какре-Елга – «Азнакаево – Тумутук – Кук-Тяка», до узловой точки 19.

Приложение 14

к Закону Республики Татарстан «Об установлении границ территорий и статусе муниципального образования «Азнакаевский муниципальный район» и муниципальных образований в его составе»

Картографическое описание границы территории муниципального образования «Карамалинское сельское поселение» Азнакаевского муниципального района

Настоящее картографическое описание является описанием карты-схемы границы территории муниципального образования «Карамалинское сельское поселение» (приложение 1 к Закону Республики Татарстан «Об установлении границ территорий и статусе муниципального образования «Азнакаевский муниципальный район» и муниципальных образований в его составе»).

Карамалинское сельское поселение граничит с Асеевским, Тойкиным, Уразаевским, Урманаевским сельскими поселениями, Бугульминским и Ютазинским муниципальными районами.

Граница Карамалинского сельского поселения по смежеству с Тойкинским сельским поселением проходит от узловой точки 33, расположенной в 2,0 км на юго-восток от деревни Карамалы-Елга на стыке границ Карамалинского, Тойкинского сельских поселений и Бугульминского муниципального района, на северо-восток 1,8 км по юго-восточной границе лесных кварталов 180, 176 Азнакаевского участкового лесничества Государственного бюджетного учреждения Республики Татарстан «Азнакаевское лесничество», 200 м по сельскохозяйственным угодьям, затем идет на северо-запад 300 м по северо-восточной, на юго-запад 600 м и на северо-запад 250 м по северной границам лесного квартала 176, далее проходит на северо-запад 450 м по сельскохозяйственным угодьям, 100 м по северо-восточной границе обособленного участка лесного квартала 167, идет 100 м по сельскохозяйственным угодьям, 400 м по северо-восточной границе лесной полосы, 50 м по сельскохозяйственным угодьям, затем проходит ломаной линией на восток 850 м по южной и ломаной линией на север 600 м по восточной границам обособленного участка лесного квартала 167, далее идет на северо-восток 50 м по сельскохозяйственным угодьям, 650 м по северо-западной границе лесной полосы, затем проходит на восток 1,2 км по юго-западной и южной, на северо-запад 850 м по северо-восточной границам лесного квартала 168, далее идет на северо-восток 400 м по юго-восточной границе лесной полосы, 150 м по сельскохозяйственным угодьям, 100 м по юго-восточной границе лесной полосы, 200 м по сельскохозяйственным угодьям, 100 м по юго-восточной границе массива древесно-кустарниковой растительности, 50 м по сельскохозяйственным угодьям, затем проходит на северо-запад 650 м по юго-западной границе, на северо-восток 140 м по северо-западной границе лесного квартала 166, далее идет на юго-восток 1,5 км по южной, на северо-восток 350 м по юго-восточной и на северо-запад 150 м по северо-восточной границам обособленного участка лесного квартала 165, проходит 50 м по сельскохозяйственным угодьям, 150 м по северо-восточной границе обособленного участка лесного квартала 165, идет 100 м по

сельскохозяйственным угодьям, 300 м по северо-восточной границе обособленного участка лесного квартала 165, по сельскохозяйственным угодьям 150 м, затем проходит на север 200 м по северо-восточной границе обособленного участка лесного квартала 165, идет 100 м по сельскохозяйственным угодьям и на северо-запад 50 м, проходит 250 м по северо-восточной границе обособленного участка лесного квартала 165, ломаной линией 200 м по сельскохозяйственным угодьям, 500 м по лесной полосе, 50 м по сельскохозяйственным угодьям, 250 м по северо-восточной границе лесной полосы, 100 м по сельскохозяйственным угодьям, пересекая лесную полосу, далее идет на северо-восток 350 м по северо-западной границе лесной полосы, затем проходит на северо-запад 1,0 км по сельскохозяйственным угодьям до узловой точки 35, расположенной в 2,1 км на восток от села Тойкино на стыке границ Карамалинского, Тойкинского и Уразаевского сельских поселений.

Граница Карамалинского сельского поселения по смежеству с Уразаевским сельским поселением проходит от узловой точки 35 на северо-восток 2,1 км по автодороге Тойкино – Митрофановка, пересекая полосу отвода автодороги Азнакаево – Ютаза – М-5, затем идет на юго-восток 250 м по юго-западной границе лесной полосы, далее проходит на северо-восток по сельскохозяйственным угодьям 800 м до узловой точки 36, расположенной в 4,0 км на юг от села Уразаево на стыке границ Карамалинского, Уразаевского и Асеевского сельских поселений.

Граница Карамалинского сельского поселения по смежеству с Асеевским сельским поселением проходит от узловой точки 37, расположенной в 2,7 км на северо-восток от деревни Таллы-Буляк на стыке границ Карамалинского, Асеевского и Урманаевского сельских поселений, по сельскохозяйственным угодьям на запад 2,5 км, пересекая полосу отвода автодороги «Азнакаево – Ютаза – М-5» – Митряево, на северо-запад 400 м, неоднократно пересекая пересыхающий ручей, на запад 450 м, на север 350 м, пересекая пересыхающий ручей и лесную полосу, на запад 50 м, пересекая пересыхающий ручей, идет 200 м по южной границе обособленных участков лесного квартала 124 Чатыртауского участкового лесничества Государственного бюджетного учреждения Республики Татарстан «Азнакаевское лесничество», 50 м по сельскохозяйственным угодьям и на север 30 м, проходит 250 м по восточной границе массива леса, 100 м по сельскохозяйственным угодьям, 100 м по западной границе массива леса, 100 м по сельскохозяйственным угодьям и на восток 150 м, идет 200 м по южной границе, пересекая пересыхающий ручей, и на северо-восток 600 м по юго-восточной границе и на север ломаной линией 750 м по восточной границе лесного квартала 190 Азнакаевского участкового лесничества Государственного бюджетного учреждения Республики Татарстан «Азнакаевское лесничество», затем проходит ломаной линией по сельскохозяйственным угодьям на северо-восток 800 м и на северо-запад 850 м, пересекая реку Сарсаз и прибрежный массив древесно-кустарниковой растительности, далее идет на юго-запад 150 м по северо-западной границе лесного квартала 189, по сельскохозяйственным угодьям 100 м и на северо-восток 1,2 км, неоднократно пересекая реку Карамалыелгу, проходит 550 м по юго-западной границе лесной полосы, 1,7 км по сельскохозяйственным угодьям, пересекая пересыхающие ручьи, 600 м по лесной полосе, 650 м по северо-восточной границе лесной полосы, 1,0 км по лесной полосе до узловой точки 36.

Граница Карамалинского сельского поселения по смежеству с Урманавским сельским поселением проходит от узловой точки 37 вверх по течению ручья 1,3 км, затем идет на юго-восток 250 м по сельскохозяйственным угодьям, 250 м по массиву леса, 850 м по сельскохозяйственным угодьям, пересекая полосу отвода автодороги Урманаво – Первое Мая – Таллы-Буляк, 350 м по лесной полосе, 100 м по сельскохозяйственным угодьям, 200 м по лесной полосе, 100 м по сельскохозяйственным угодьям, 700 м по северо-восточной границе лесной полосы, 200 м по сельскохозяйственным угодьям до узловой точки 38, расположенной в 2,3 км на юго-восток от деревни Таллы-Буляк на стыке границ Карамалинского, Урманавского сельских поселений Ютазинского муниципального района.

Граница Карамалинского сельского поселения по смежеству с Ютазинским муниципальным районом проходит от узловой точки 38 по границе Азнакаевского муниципального района до узловой точки 34(74), расположенной в 1,5 км на юго-запад от деревни Октябрь-Буляк на стыке границ Карамалинского сельского поселения, Ютазинского и Бугульминского муниципальных районов.

Граница Карамалинского сельского поселения по смежеству с Бугульминским муниципальным районом проходит от узловой точки 34(74) по границе Азнакаевского муниципального района до узловой точки 33.

Приложение 15

к Закону Республики Татарстан «Об установлении границ территорий и статусе муниципального образования «Азнакаевский муниципальный район» и муниципальных образований в его составе»

Картографическое описание границы территории муниципального образования «Мальбагушское сельское поселение» Азнакаевского муниципального района

Настоящее картографическое описание является описанием карты-схемы границы территории муниципального образования «Мальбагушское сельское поселение» (приложение 1 к Закону Республики Татарстан «Об установлении границ территорий и статусе муниципального образования «Азнакаевский муниципальный район» и муниципальных образований в его составе»).

Мальбагушское сельское поселение граничит с муниципальным образованием «поселок городского типа Актюбинский», Агерзинским, Алькеевским, Какре-Елгинским, Микулинским сельскими поселениями и Альметьевским муниципальным районом.

Граница Мальбагушского сельского поселения по смежеству с Алькеевским сельским поселением проходит от узловой точки 19, расположенной в 2,3 км на северо-запад от поселка Якты-Юл на стыке границ Мальбагушского, Алькеевского и Какре-Елгинского сельских поселений, на юго-запад 450 м по северной и северо-западной границам лесного квартала 98 Мальбагушского участкового лесничества Государственного бюджетного учреждения Республики Татарстан «Азнакаевское лесничество», затем идет по сельскохозяйственным

угодьям 50 м и на северо-запад 1,1 км, пересекая полосу отвода автодороги «Альметьевск – Азнакаево» – Какре-Елга – «Азнакаево – Тумутук – Кук-Тяка» и пересыхающий ручей, на юго-запад 400 м, вновь пересекая полосу отвода данной автодороги, на запад 450 м до реки Мелли, проходит вверх по течению данной реки 2,4 км до впадения в нее реки Наклюш, пересекая полосу отвода профилированной автодороги, идет 4,8 км вверх по течению реки Наклюш, пересекая полосу отвода автодороги Нижняя Мактама – Актюбинский, далее проходит ломаной линией на юго-запад 150 м по юго-восточной границе обособленного участка лесного квартала 134, затем идет вверх по течению реки Наклюш 1,7 км, далее проходит на северо-запад 150 м по юго-западной границе лесного квартала 73, идет 50 м по массиву леса, 150 м по сельскохозяйственным угодьям, затем проходит на северо-восток 150 м по юго-восточной границе обособленного участка лесного квартала 72, идет 250 м по сельскохозяйственным угодьям и на северо-запад 150 м, пересекая массив леса, проходит 150 м по восточной границе обособленного участка лесного квартала 72, по сельскохозяйственным угодьям 100 м, далее идет на северо-восток 200 м по северо-восточной границе и на северо-запад ломаной линией 550 м по северо-восточной и северной границам обособленного участка лесного квартала 72, затем проходит на юго-запад 300 м по юго-восточной границе полосы отвода автодороги «Альметьевск – Азнакаево» – Какре-Елга – «Азнакаево – Тумутук – Кук-Тяка», далее идет на запад 150 м по сельскохозяйственным угодьям, пересекая полосу отвода данной автодороги, проходит 100 м по северной границе обособленного участка лесного квартала 72, затем идет на юго-запад 600 м по сельскохозяйственным угодьям, вновь пересекая полосу отвода автодороги «Альметьевск – Азнакаево» – Какре-Елга – «Азнакаево – Тумутук – Кук-Тяка», 400 м по северо-западной границе обособленного участка лесного квартала 72, проходит 50 м по сельскохозяйственным угодьям, 450 м по северо-западной границе обособленного участка лесного квартала 72, идет 250 м по сельскохозяйственным угодьям, пересекая массив леса, 100 м по юго-восточной границе массива леса, 550 м по северо-западной границе и на юго-восток 150 м по юго-западной границе обособленного участка лесного квартала 72, далее проходит на юго-запад 600 м по сельскохозяйственным угодьям, пересекая массив леса, идет 50 м по массиву леса до узловой точки 20, расположенной в 2,1 км на юго-запад от поселка Танаевка на стыке границ Мальбагушского, Алькеевского сельских поселений и Альметьевского муниципального района.

Граница Мальбагушского сельского поселения по смежеству с Какре-Елгинским сельским поселением проходит от узловой точки 18, расположенной в 4,9 км на юго-восток от поселка Якты-Юл на стыке границ Мальбагушского, Какре-Елгинского и Агерзинского сельских поселений, на северо-восток 200 м по сельскохозяйственным угодьям, затем идет на северо-запад 450 м по юго-западной границе и ломаной линией на северо-восток 750 м по северо-западной границе лесного квартала 111 Мальбагушского участкового лесничества Государственного бюджетного учреждения Республики Татарстан «Азнакаевское лесничество», 350 м по сельскохозяйственным угодьям, далее проходит на север 50 м по северо-западной границе лесного квартала 111, идет по юго-западной границе лесного квартала 109 на север 400 м и на юго-запад 300 м, проходит 450 м по юго-восточной границе лесного квартала 108, затем идет на северо-запад 100 м по сельскохозяйственным угодьям, далее проходит на север 1,2 км по

профилированной автодороге, пересекая пересыхающий ручей, затем идет на запад 1,6 км по северной границе лесных кварталов 108, 107, далее проходит на север 1,1 км по восточной границе и на запад 700 м по северной границе лесного квартала 103, затем идет на северо-восток 500 м по юго-восточной границе и на северо-запад ломаной линией 550 м по северо-восточной границе лесного квартала 98, далее проходит на север 150 м по сельскохозяйственным угодьям, пересекая промышленный объект, затем идет на северо-запад ломаной линией 1,4 км по северо-восточной границе лесного квартала 98 до узловой точки 19.

Граница Мальбагушского сельского поселения по смежеству с Агерзинским сельским поселением проходит от узловой точки 22, расположенной в 1,3 км на северо-восток от деревни Каменка на стыке границ Мальбагушского, Агерзинского и Микулинского сельских поселений, на северо-запад 1,8 км по сельскохозяйственным угодьям, пересекая полосу отвода автодороги Альметьевск – Азнакаево, 350 м по юго-западной границе и на северо-восток 500 м по северо-западной границе обособленного участка лесного квартала 120 Мальбагушского участкового лесничества Государственного бюджетного учреждения Республики Татарстан «Азнакаевское лесничество», далее идет по сельскохозяйственным угодьям 1,3 км, пересекая промышленный объект, на юго-восток 250 м, проходит на северо-восток 550 м по северо-западной границе лесного квартала 121, затем идет по сельскохозяйственным угодьям 400 м, пересекая пересыхающую реку Меллю, полосу отвода профилированной автодороги и массив леса, и на юго-восток 550 м, проходит 50 м по юго-западной границе массива леса, 850 м по сельскохозяйственным угодьям, пересекая полосу отвода профилированной автодороги, 40 м по юго-западной границе массива леса, далее идет на северо-восток 200 м по северо-западной границе и на юго-восток 150 м по северной границе лесного квартала 124, проходит на северо-восток 100 м по сельскохозяйственным угодьям, 100 м по северо-западной границе массива леса, 200 м по сельскохозяйственным угодьям, 100 м по юго-восточной границе массива леса, 50 м по сельскохозяйственным угодьям, затем идет на восток 200 м по южной границе и на север 200 м по юго-восточной границе лесного квартала 113, далее проходит на запад 300 м по лесному кварталу 113, идет 100 м по юго-западной границе лесного квартала 113, проходит 150 м по лесному кварталу 113, идет 250 м по юго-западной границе, на север 250 м по западной границе и на северо-восток 400 м по северо-западной границе лесного квартала 113 до узловой точки 18.

Граница Мальбагушского сельского поселения по смежеству с Микулинским сельским поселением проходит от узловой точки 22 на юго-запад 1,8 км по северо-западной границе лесных кварталов 3, 5 Актюбинского участкового лесничества Государственного бюджетного учреждения Республики Татарстан «Бугульминское лесничество», затем идет на северо-запад 350 м по восточной границе лесного квартала 4, проходит 150 м по сельскохозяйственным угодьям, пересекая ручей, идет 100 м по северо-восточной границе и на юго-запад 250 м по северо-западной границе лесного квартала 4, проходит на юг 500 м и на запад 100 м по лесному кварталу 4, ломаной линией 200 м по сельскохозяйственным угодьям, далее идет на северо-запад 250 м по юго-западной границе обособленного участка лесного квартала 129 Мальбагушского участкового лесничества Государственного бюджетного учреждения Республики Татарстан «Азнакаевское лесничество» до узловой точки 58, расположенной в

1,0 км на юго-запад от деревни Каменка на стыке границ Мальбагушского, Микулинского сельских поселений и муниципального образования «поселок городского типа Актюбинский», а также от узловой точки 59, расположенной в 2,0 км на запад от деревни Каменка на стыке границ Мальбагушского, Микулинского сельских поселений и муниципального образования «поселок городского типа Актюбинский», проходит на северо-восток 400 м по западной границе лесной полосы, 300 м по сельскохозяйственным угодьям, пересекая защитные валы, и на запад 100 м, идет 400 м по южной границе лесного квартала 94, проходит 100 м по промышленному объекту, затем идет на северо-запад 2,4 км по юго-западной границе лесных кварталов 94, 92, 91, проходит 50 м по сельскохозяйственным угодьям, 200 м по юго-западной границе лесного квартала 91, идет 50 м по сельскохозяйственным угодьям, 150 м по свалке, 150 м по сельскохозяйственным угодьям, 50 м по юго-западной границе лесного квартала 91, по сельскохозяйственным угодьям 50 м, пересекая полосу отвода профилированной автодороги, проходит 850 м по юго-западной границе лесного квартала 90 до узловой точки 21, расположенной в 1,5 км на юго-восток от деревни Елга Баш на стыке границ Мальбагушского, Микулинского сельских поселений и Альметьевского муниципального района.

Граница Мальбагушского сельского поселения по смежеству с муниципальным образованием «поселок городского типа Актюбинский» проходит от узловой точки 59 на северо-восток 30 м по юго-восточной границе лесной полосы, затем идет на юг 150 м по сельскохозяйственным угодьям, далее проходит на юго-запад 100 м по северо-западной границе полосы отвода автодороги Альметьевск – Азнакаево, затем идет на юго-восток 40 м, пересекая полосу отвода данной автодороги, 550 м по профилированной автодороге, 200 м по северо-восточной границе полосы отвода профилированной автодороги, далее проходит на северо-восток 250 м по сельскохозяйственным угодьям, затем идет на юго-восток 100 м по юго-западной, на северо-восток ломаной линией 350 м по юго-восточной и восточной границам обособленного участка лесного квартала 136 Мальбагушского участкового лесничества Государственного бюджетного учреждения Республики Татарстан «Азнакаевское лесничество», проходит 650 м по юго-восточной границе и на северо-запад 100 м по северо-восточной границе обособленного участка лесного квартала 129, далее идет на северо-восток 250 м по сельскохозяйственным угодьям до лесной полосы, затем проходит на юго-восток 1,0 км по юго-западной границе лесной полосы, идет на запад 300 м по сельскохозяйственным угодьям, 50 м по северной границе и на юго-запад 350 м по западной границе обособленного участка лесного квартала 129 до узловой точки 58.

Граница Мальбагушского сельского поселения по смежеству с Альметьевским муниципальным районом проходит от узловой точки 21 по границе Азнакаевского муниципального района до узловой точки 20.

Приложение 16
к Закону Республики Татарстан
«Об установлении границ территорий и статусе
муниципального образования «Азнакаевский
муниципальный район» и муниципальных
образований в его составе»

Картографическое описание границы территории
муниципального образования «Масягутовское сельское поселение»
Азнакаевского муниципального района

Настоящее картографическое описание является описанием карты-схемы границы территории муниципального образования «Масягутовское сельское поселение» (приложение 1 к Закону Республики Татарстан «Об установлении границ территорий и статусе муниципального образования «Азнакаевский муниципальный район» и муниципальных образований в его составе»).

Масягутовское сельское поселение граничит с Алькеевским, Ильяковским, Какре-Елгинским, Чалпинским сельскими поселениями и Альметьевским муниципальным районом.

Граница Масягутовского сельского поселения по смежеству с Ильяковским сельским поселением проходит от узловой точки 6, расположенной в 1,3 км на восток от деревни Ирекле на стыке границ Масягутовского, Ильяковского и Чалпинского сельских поселений, по сельскохозяйственным угодьям на юг 600 м, на запад 1,3 км, ломаной линией на юго-запад 600 м, далее идет на северо-запад 200 м по автодороге Азнакаево – Дусюмово, затем проходит на юго-запад 650 м по сельскохозяйственным угодьям до реки Мелли, пересекая прибрежную полосу древесно-кустарниковой растительности, идет вниз по течению данной реки 950 м, далее проходит на юго-запад 100 м по сельскохозяйственным угодьям, 1,5 км по юго-восточной границе лесной полосы, 100 м по северо-западной границе лесной полосы, 150 м по сельскохозяйственным угодьям, 400 м по юго-восточной границе полосы древесно-кустарниковой растительности, 150 м по сельскохозяйственным угодьям, 350 м по юго-восточной границе полосы древесно-кустарниковой растительности, 350 м по сельскохозяйственным угодьям, пересекая полосу отвода профилированной автодороги, соединяющей села Ильяково и Масягутово, 600 м по юго-восточной границе полосы древесно-кустарниковой растительности, 200 м по сельскохозяйственным угодьям, 1,2 км по юго-восточной границе лесной полосы, 300 м по сельскохозяйственным угодьям, 100 м по северо-западной границе обособленного участка лесного квартала 133 Мальбагушского участкового лесничества Государственного бюджетного учреждения Республики Татарстан «Азнакаевское лесничество», затем идет на юго-восток 150 м по северо-восточной границе лесного квартала 15, проходит 100 м по сельскохозяйственным угодьям и на юго-запад 50 м, пересекая полосу отвода автодороги Русский Акташ – Азнакаево, идет 2,8 км по юго-восточной границе лесных кварталов 15, 14, 13, 12, далее проходит на северо-запад 700 м по лесному кварталу 12, затем идет на юго-запад 600 м по юго-восточной границе, на север 700 м по западной границе лесного квартала 6, далее проходит на запад 3,4 км по северной границе лесных кварталов 10, 9, 8, 7, пересекая ручей, до узловой

точки 7, расположенной в 2,4 км на юго-запад от поселка Тырыш на стыке границ Масыгутовского, Ильбяковского сельских поселений и Альметьевского муниципального района.

Граница Масыгутовского сельского поселения по смежеству с Чалпинским сельским поселением проходит от узловой точки 6 на северо-восток 50 м по сельскохозяйственным угодьям, 250 м по юго-восточной границе лесной полосы, 200 м по сельскохозяйственным угодьям, 100 м по болоту, 850 м по сельскохозяйственным угодьям и на юг 100 м, идет 100 м по западной границе лесного квартала 125 Джалильского участкового лесничества Государственного бюджетного учреждения Республики Татарстан «Азнакаевское лесничество», затем проходит на северо-восток 950 м по лесному кварталу 125, далее идет на юг 250 м по восточной границе лесного квартала 125, проходит 900 м по сельскохозяйственным угодьям, 150 м по западной границе лесной полосы, 50 м по сельскохозяйственным угодьям, 100 м по массиву леса, 150 м по сельскохозяйственным угодьям, затем идет на юго-восток 1,8 км по юго-западной границе лесной полосы, пересекая полосу отвода автодороги Тойкино – Митрофановка, 350 м по лесной полосе, 200 м по сельскохозяйственным угодьям, 600 м по западной границе лесной полосы, далее проходит на северо-восток 100 м по сельскохозяйственным угодьям, пересекая лесную полосу, 300 м по юго-западной границе лесного квартала 1 Чатыртауского участкового лесничества Государственного бюджетного учреждения Республики Татарстан «Азнакаевское лесничество», идет на восток 100 м по сельскохозяйственным угодьям, пересекая полосу отвода профилированной автодороги, 250 м по южной границе лесной полосы, затем проходит на юг 350 м по западной границе лесного квартала 2, идет на юго-восток 400 м по сельскохозяйственным угодьям, на восток 50 м по юго-западной границе лесного квартала 2, проходит 50 м по сельскохозяйственным угодьям, идет на юго-восток 350 м по юго-западной границе лесного квартала 2, проходит 100 м по сельскохозяйственным угодьям, 600 м по западной границе лесного квартала 3, далее идет на юг 100 м по сельскохозяйственным угодьям, затем проходит на юго-запад 50 м по западной границе лесного квартала 3, идет 250 м по сельскохозяйственным угодьям, 50 м по западной границе лесного квартала 3 до узловой точки 10, расположенной в 1,6 км на юг от деревни Ирекле на стыке границ Масыгутовского, Чалпинского и Какре-Елгинского сельских поселений.

Граница Масыгутовского сельского поселения по смежеству с Какре-Елгинским сельским поселением проходит от узловой точки 9 с координатами $X = 383526,73$, $Y = 2352781,22$, расположенной в акватории пруда в 3,7 км на юго-восток от деревни Якши-Бай на стыке границ Масыгутовского, Какре-Елгинского и Алькеевского сельских поселений, на северо-восток 1,5 км по пруду, идет 5,2 км вниз по течению реки Мелли, пересекая полосу отвода автодороги Русский Акташ – Азнакаево, далее проходит на восток ломаной линией 1,7 км по сельскохозяйственным угодьям, 100 м по южной границе лесной полосы, 2,0 км по сельскохозяйственным угодьям, пересекая промышленный объект, 100 м по массиву древесно-кустарниковой растительности, 50 м по сельскохозяйственным угодьям, 100 м по массиву древесно-кустарниковой растительности, 50 м по сельскохозяйственным угодьям, 100 м по массиву древесно-кустарниковой растительности, пересекая пересыхающий ручей, 1,9 км по сельскохозяйственным угодьям, пересекая полосу отвода автодороги Азнакаево – Дусюмово и лесную

полосу, 50 м по северной границе промышленного объекта, 550 м по сельскохозяйственным угодьям до узловой точки 10.

Граница Масыгутовского сельского поселения по смежеству с Алькеевским сельским поселением проходит от узловой точки 8, расположенной в 4,8 км на северо-запад от села Алькеево на стыке границ Масыгутовского, Алькеевского сельских поселений и Альметьевского муниципального района, на востоке ломаной линией 350 м по северо-западной границе лесного квартала 31 Мальбагушского участкового лесничества Государственного бюджетного учреждения Республики Татарстан «Азнакаевское лесничество», 100 м по сельскохозяйственным угодьям, 150 м по северо-западной границе лесного квартала 32, затем идет на юго-восток 500 м по лесному кварталу 32, проходит на юг 200 м по восточной границе лесного квартала 32, далее идет на восток 900 м по северной границе лесного квартала 33, проходит на север 350 м по западной границе лесного квартала 34, затем идет на восток 1,0 км по лесному кварталу 31, далее проходит на северо-восток 250 м по сельскохозяйственным угодьям, пересекая массивы леса, 600 м по северо-западной границе лесных кварталов 35, 37, затем идет на юго-восток 150 м по северо-западной границе лесного квартала 37, проходит 1,1 км по лесным кварталам 37, 36, идет ломаной линией 300 м по северо-восточной и восточной границам лесного квартала 36, проходит 50 м по юго-западной границе обособленного участка лесного квартала 132, идет 200 м по сельскохозяйственным угодьям, 200 м по юго-западной границе обособленного участка лесного квартала 132 и 400 м по сельскохозяйственным угодьям, 100 м по северо-восточной границе обособленного участка лесного квартала 134 до ручья, проходит вниз по течению данного ручья 1,6 км до его впадения в другой ручей, идет вниз по течению данного ручья 250 м до пруда, проходит на юго-восток 500 м по пруду до узловой точки 9.

Граница Масыгутовского сельского поселения по смежеству с Альметьевским муниципальным районом проходит от узловой точки 8 по границе Азнакаевского муниципального района до узловой точки 7.

Приложение 17

к Закону Республики Татарстан «Об установлении границ территорий и статусе муниципального образования «Азнакаевский муниципальный район» и муниципальных образований в его составе»

Картографическое описание границы территории муниципального образования «Микулинское сельское поселение» Азнакаевского муниципального района

Настоящее картографическое описание является описанием карты-схемы границы территории муниципального образования «Микулинское сельское поселение» (приложение 1 к Закону Республики Татарстан «Об установлении границ территорий и статусе муниципального образования «Азнакаевский муниципальный район» и муниципальных образований в его составе»).

Микулинское сельское поселение граничит с муниципальным образованием «поселок городского типа Актюбинский», Агерзинским, Бирючевским, Мальбагушским, Чемодуровским сельскими поселениями, Альметьевским и Бугульминским муниципальными районами.

Граница Микулинского сельского поселения по смежеству с Мальбагушским сельским поселением проходит от узловой точки 22, расположенной в 1,3 км на северо-восток от деревни Каменка на стыке границ Микулинского, Мальбагушского и Агерзинского сельских поселений, на юго-запад 1,8 км по северо-западной границе лесных кварталов 3, 5 Актюбинского участкового лесничества Государственного бюджетного учреждения Республики Татарстан «Бугульминское лесничество», затем идет на северо-запад 350 м по восточной границе лесного квартала 4, проходит 150 м по сельскохозяйственным угодьям, пересекая ручей, идет 100 м по северо-восточной границе и на юго-запад 250 м по северо-западной границе лесного квартала 4, проходит на юг 500 м и на запад 100 м по лесному кварталу 4, ломаной линией 200 м по сельскохозяйственным угодьям, далее идет на северо-запад 250 м по юго-западной границе обособленного участка лесного квартала 129 Мальбагушского участкового лесничества Государственного бюджетного учреждения Республики Татарстан «Азнакаевское лесничество» до узловой точки 58, расположенной в 1,0 км на юго-запад от деревни Каменка на стыке границ Микулинского, Мальбагушского сельских поселений и муниципального образования «поселок городского типа Актюбинский», а также от узловой точки 59, расположенной в 2,0 км на запад от деревни Каменка на стыке границ Микулинского, Мальбагушского сельских поселений и муниципального образования «поселок городского типа Актюбинский», проходит на северо-восток 400 м по западной границе лесной полосы, 300 м по сельскохозяйственным угодьям, пересекая защитные валы и на запад 100 м, идет 400 м по южной границе лесного квартала 94, проходит 100 м по промышленному объекту, затем идет на северо-запад 2,4 км по юго-западной границе лесных кварталов 94, 92, 91, проходит 50 м по сельскохозяйственным угодьям, 200 м по юго-западной границе лесного квартала 91, идет 50 м по сельскохозяйственным угодьям, 150 м по свалке, 150 м по сельскохозяйственным угодьям, 50 м по юго-западной границе лесного квартала 91, по сельскохозяйственным угодьям 50 м, пересекая полосу отвода профилированной автодороги, проходит 850 м по юго-западной границе лесного квартала 90 до узловой точки 21, расположенной в 1,5 км на юго-восток от деревни Елга Баш на стыке границ Микулинского, Мальбагушского сельских поселений и Альметьевского муниципального района.

Граница Микулинского сельского поселения по смежеству с муниципальным образованием «поселок городского типа Актюбинский» проходит от узловой точки 58 по сельскохозяйственным угодьям на северо-запад 50 м, на юго-запад 100 м, идет 40 м по северо-западной, на юго-восток 250 м и на юго-запад 350 м по юго-западной границам лесного квартала 4 Актюбинского участкового лесничества Государственного бюджетного учреждения Республики Татарстан «Бугульминское лесничество», пересекая полосу отвода профилированной автодороги, затем проходит на запад ломаной линией 250 м по северной границе массива леса, далее идет по сельскохозяйственным угодьям на северо-запад 100 м, на юго-восток 150 м, дважды пересекая пересыхающий ручей, затем проходит по северо-западной границе лесного квартала 12 на юго-восток

550 м и на юго-запад 100 м, пересекая пересыхающий ручей, идет 150 м по сельскохозяйственным угодьям, далее проходит на юго-восток 600 м по северо-восточной границе полосы отвода профилированной автодороги до пересечения ее с другой профилированной автодорогой, идет 350 м по данной автодороге, затем проходит по сельскохозяйственным угодьям ломаной линией на юг 750 м, на юго-запад 100 м, на северо-запад 700 м, пересекая лесную полосу и полосу отвода профилированной автодороги, далее идет на север ломаной линией 650 м по восточной границе массива леса, затем проходит на северо-запад 700 м по юго-западной границе полосы отвода профилированной автодороги, идет на юго-запад 150 м по сельскохозяйственным угодьям, 100 м по юго-восточной границе карьера, 150 м по сельскохозяйственным угодьям, проходит на северо-запад 50 м по северной границе лесного квартала 20, идет 150 м по северо-восточной границе и на юго-запад 100 м по северо-западной границе лесных посадок, далее проходит на юг 300 м по западной, на восток 250 м, на юг 500 м и на юго-восток 150 м по юго-западной границам лесного квартала 20, идет 200 м по сельскохозяйственным угодьям, затем проходит на юго-запад 100 м по северо-западной границе массива леса, 150 м по массиву леса, 50 м по сельскохозяйственным угодьям, далее идет на северо-запад 250 м по северо-восточной границе полосы отвода автодороги Актюбинский – Алферовка, пересекает полосу отвода данной автодороги и проходит на юг 150 м по западной границе и на северо-запад 600 м по северной границе полосы отвода профилированной автодороги, затем идет ломаной линией по сельскохозяйственным угодьям 700 м и на юг 950 м, далее проходит на запад 700 м по северной границе лесной полосы, 950 м по сельскохозяйственным угодьям, пересекая полосу отвода автодороги Карабаш – Актюбинский, идет ломаной линией на север 450 м по восточной границе лесных кварталов 19, 11, затем проходит ломаной линией на северо-восток 1,2 км по северо-западной границе коллективных садов, далее идет на северо-запад 150 м по сельскохозяйственным угодьям, проходит по лесному кварталу 11 на север 200 м, на восток 100 м, затем идет на северо-восток 250 м по сельскохозяйственным угодьям, далее проходит на север 250 м по западной границе промышленного объекта, затем идет на северо-восток 50 м по восточной границе лесного квартала 11, далее проходит по сельскохозяйственным угодьям на северо-восток 150 м и на северо-запад 200 м, затем идет на юго-запад 150 м и на запад 200 м по лесному кварталу 11, далее проходит на юго-запад ломаной линией 150 м по сельскохозяйственным угодьям, 450 м по лесному кварталу 11 и 50 м по северной его границе, затем идет на северо-запад 400 м по сельскохозяйственным угодьям, 150 м по северной границе лесного квартала 11, проходит по сельскохозяйственным угодьям 200 м и на северо-восток ломаной линией 1,1 км, пересекая пересыхающие ручьи, идет 550 м по северо-западной границе полосы отвода профилированной автодороги, пересекает полосу отвода данной автодороги и проходит по сельскохозяйственным угодьям ломаной линией на северо-восток 600 м, пересекая автодорогу Альметьевск – Азнакаево, на юго-восток 350 м, на северо-восток 200 м, на юго-восток 350 м, на северо-восток 1,0 км до узловой точки 59.

Граница Микулинского сельского поселения по смежеству с Агерзинским сельским поселением проходит от узловой точки 23, расположенной в 2,6 км на северо-восток от деревни Алферовка на стыке границ Микулинского, Агерзинского и Чемодуровского сельских поселений, на северо-запад 200 м по

сельскохозяйственным угодьям, пересекая массив леса, затем идет на север ломаной линией 1,3 км по восточной границе лесных кварталов 15, 6 Актюбинского участкового лесничества Государственного бюджетного учреждения Республики Татарстан «Бугульминское лесничество», далее проходит на северо-запад ломаной линией 1,5 км по северо-восточной границе и на юго-запад 400 м по северной границе лесного квартала 6, затем идет на северо-запад 1,2 км по восточной и северо-восточной границам лесного квартала 3 до узловой точки 22.

Граница Микулинского сельского поселения по смежеству с Чемодуровским сельским поселением проходит от узловой точки 23 вниз по течению реки Нижняя Ямашка 3,5 км до впадения в нее ручья, идет 2,6 км вверх по течению данного ручья, пересекая полосы отвода автодорог Лениногорск – Азнакаево и Актюбинский – Алферовка, далее проходит на юго-запад 1,3 км по сельскохозяйственным угодьям, 700 м по юго-восточной границе и на запад 200 м по южной границе лесного квартала 32 Актюбинского участкового лесничества Государственного бюджетного учреждения Республики Татарстан «Бугульминское лесничество», идет по сельскохозяйственным угодьям на запад 250 м, на юго-запад 1,2 км, пересекая промышленные объекты, на юго-восток 700 м, на юго-запад 750 м, пересекая лесную полосу, проходит на запад 200 м по южной границе лесной полосы, по сельскохозяйственным угодьям 50 м и на юго-восток ломаной линией 1,8 км, пересекая полосу отвода профилированной автодороги, до узловой точки 24, расположенной в 2,1 км на юго-запад от деревни Тетвель на стыке границ Микулинского, Чемодуровского и Бирючевского сельских поселений.

Граница Микулинского сельского поселения по смежеству с Бирючевским сельским поселением проходит от узловой точки 25, расположенной в 2,2 км на северо-запад от поселка Баланлы на стыке границ Микулинского, Бирючевского сельских поселений и Бугульминского муниципального района, на северо-восток 4,8 км по автодороге Лениногорск – Азнакаево, затем идет на север ломаной линией 1,0 км по сельскохозяйственным угодьям, далее проходит на северо-восток 200 м по юго-восточной границе обособленного участка лесного квартала 86 Актюбинского участкового лесничества Государственного бюджетного учреждения Республики Татарстан «Бугульминское лесничество», 100 м по сельскохозяйственным угодьям, 300 м по юго-восточной границе обособленного участка лесного квартала 86, идет 50 м по сельскохозяйственным угодьям, 100 м по юго-восточной границе обособленного участка лесного квартала 86, проходит 200 м по сельскохозяйственным угодьям до автодороги Лениногорск – Азнакаево, идет на север 1,8 км по данной автодороге до узловой точки 24.

Граница Микулинского сельского поселения по смежеству с Бугульминским муниципальным районом проходит от узловой точки 25 по границе Азнакаевского муниципального района до узловой точки 26(73), расположенной в 2,6 км на северо-запад от деревни Александровка на стыке границ Микулинского сельского поселения, Бугульминского и Альметьевского муниципальных районов.

Граница Микулинского сельского поселения по смежеству с Альметьевским муниципальным районом проходит от узловой точки 26(73) по границе Азнакаевского муниципального района до узловой точки 21.

Приложение 18
к Закону Республики Татарстан «Об
установлении границ территорий и статусе
муниципального образования «Азнакаевский
муниципальный район» и муниципальных
образований в его составе»

Картографическое описание границы территории
муниципального образования «Сапеевское сельское поселение»
Азнакаевского муниципального района

Настоящее картографическое описание является описанием карты-схемы границы территории муниципального образования «Сапеевское сельское поселение» (приложение 1 к Закону Республики Татарстан «Об установлении границ территорий и статусе муниципального образования «Азнакаевский муниципальный район» и муниципальных образований в его составе»).

Сапеевское сельское поселение граничит с муниципальным образованием «город Азнакаево», Агерзинским, Какре-Елгинским, Сухояшским, Тумутукским, Уразаевским и Учаллинским сельскими поселениями.

Граница Сапеевского сельского поселения по смежеству с муниципальным образованием «город Азнакаево» проходит от узловой точки 45, расположенной в 1,0 км на восток от деревни Маняуз на стыке границ Сапеевского сельского поселения, муниципального образования «город Азнакаево» и Агерзинского сельского поселения, на северо-восток 850 м по юго-восточной границе лесного квартала 84 Чатыртауского участкового лесничества Государственного бюджетного учреждения Республики Татарстан «Азнакаевское лесничество», 200 м по сельскохозяйственным угодьям, 250 м по юго-восточной границе лесного квартала 78, затем идет на юго-восток 500 м по профилированной автодороге до автодороги Объездная г.Азнакаево, проходит на северо-восток 500 м по данной автодороге, далее идет ломаной линией на восток 1,2 км по сельскохозяйственным угодьям до автодороги Азнакаево – Дусюмово, проходит на юго-восток 750 м по данной автодороге, затем идет на юго-запад 750 м по профилированной автодороге, проходит на юго-восток ломаной линией 1,6 км по сельскохозяйственным угодьям, пересекая полосу отвода автодороги Азнакаево – Тумутук – Кук-Тяка, далее идет на северо-восток 200 м по юго-восточной границе полосы отвода данной автодороги и 600 м по автодороге Азнакаево – Тумутук – Кук-Тяка до узловой точки 44, расположенной в 1,9 км на запад от села Уразаево на стыке границ Сапеевского сельского поселения, муниципального образования «город Азнакаево» и Уразаевского сельского поселения.

Граница Сапеевского сельского поселения по смежеству с Агерзинским сельским поселением проходит от узловой точки 17, расположенной в 1,6 км на север от деревни Маняуз на стыке границ Сапеевского, Агерзинского и Какре-Елгинского сельских поселений, на юг 650 м по восточной границе лесного квартала 75 Чатыртауского участкового лесничества Государственного бюджетного учреждения Республики Татарстан «Азнакаевское лесничество», затем идет на юго-восток 1,8 км по лесным кварталам 76, 83, 84 до узловой точки 45.

Граница Сапеевского сельского поселения по смежеству с Какре-Елгинским сельским поселением проходит от узловой точки 16, расположенной в 4,3 км на северо-запад от деревни Мачаклы-Баш на стыке границ Сапеевского, Какре-Елгинского и Сухояшского сельских поселений, на юго-восток 1,2 км по северо-восточной границе полосы отвода автодороги Азнакаево – Дусюмово, далее идет на запад 950 м по южной границе лесного квартала 40 Чатыртауского участкового лесничества Государственного бюджетного учреждения Республики Татарстан «Азнакаевское лесничество», пересекая полосу отвода автодороги Азнакаево – Дусюмово и пересыхающий ручей, затем проходит на юг 450 м по восточной границе лесного квартала 50, идет 100 м по сельскохозяйственным угодьям, пересекая полосу отвода автодороги «Альметьевск – Азнакаево» – Какре-Елга – «Азнакаево – Тумутук – Кук-Тяка», далее проходит 3,7 км по восточной границе лесных кварталов 50, 59, 63, 69, пересекая пересыхающий ручей Мачаклы, до узловой точки 17.

Граница Сапеевского сельского поселения по смежеству с Сухояшским сельским поселением проходит от узловой точки 16 на восток 3,9 км по южной границе лесных кварталов 34, 35, 36, 37 Чатыртауского участкового лесничества Государственного бюджетного учреждения Республики Татарстан «Азнакаевское лесничество», затем идет на юг 100 м по восточной границе лесного квартала 43, далее проходит на восток ломаной линией 1,7 км по лесным кварталам 44, 45, затем идет по сельскохозяйственным угодьям на северо-восток 300 м, на юго-восток 100 м, пересекая полосу отвода профилированной автодороги, на юго-запад 100 м, пересекая полосу отвода профилированной автодороги, проходит 150 м по северо-западной границе обособленного участка лесного квартала 119, далее идет на восток 350 м, пересекая полосу отвода профилированной автодороги, на юг 150 м по северо-восточной границе лесного квартала 45, вновь пересекая полосу отвода данной автодороги, затем проходит на северо-восток 100 м по северо-западной границе свалки, 2,1 км по лесному кварталу 46 до пересыхающего ручья, идет вниз по течению данного ручья 2,0 км, пересекая полосу отвода автодороги Тойкино – Митрофановка, до узловой точки 46, расположенной в 2,5 км на юго-запад от деревни Агирово на стыке границ Сапеевского, Сухояшского и Тумутукского сельских поселений.

Граница Сапеевского сельского поселения по смежеству с Тумутукским сельским поселением проходит от узловой точки 46 на юго-восток 3,0 км по сельскохозяйственным угодьям, пересекая лесную полосу, полосу отвода автодороги Азнакаево – Тумутук – Кук-Тяка, пересыхающие ручьи, до узловой точки 47, расположенной в 2,3 км на север от деревни Текмале на стыке границ Сапеевского, Тумутукского и Учаллинского сельских поселений.

Граница Сапеевского сельского поселения по смежеству с Учаллинским сельским поселением проходит от узловой точки 47 на юго-запад 1,9 км по сельскохозяйственным угодьям, 750 м по северо-западной границе лесной полосы, пересекая полосу отвода автодороги Тойкино – Митрофановка и пересыхающий ручей, до узловой точки 43, расположенной в 1,9 км на северо-запад от деревни Текмале на стыке границ Сапеевского, Учаллинского и Уразаевского сельских поселений.

Граница Сапеевского сельского поселения по смежеству с Уразаевским сельским поселением проходит от узловой точки 43 на юго-запад 200 м по сельскохозяйственным угодьям, 250 м по юго-восточной границе лесной полосы,

450 м по лесной полосе, 200 м по массиву леса, 700 м по лесной полосе, 150 м по юго-восточной границе обособленного участка лесного квартала 120 Чатыртауского участкового лесничества Государственного бюджетного учреждения Республики Татарстан «Азнакаевское лесничество», 2,0 км по сельскохозяйственным угодьям до реки Варьзяде, пересекая овраг, идет 2,0 км вверх по ее течению до устья ручья Мачаклы, проходит 1,4 км вверх по течению данного ручья до автодороги Азнакаево – Тумутук – Кук-Тяка, затем идет на юго-запад 2,3 км по данной автодороге, проходит на восток 30 м по профилированной автодороге до узловой точки 44.

Приложение 19

к Закону Республики Татарстан «Об установлении границ территорий и статусе муниципального образования «Азнакаевский муниципальный район» и муниципальных образований в его составе»

Картографическое описание границы территории муниципального образования «Сарлинское сельское поселение» Азнакаевского муниципального района

Настоящее картографическое описание является описанием карты-схемы границы территории муниципального образования «Сарлинское сельское поселение» (приложение 1 к Закону Республики Татарстан «Об установлении границ территорий и статусе муниципального образования «Азнакаевский муниципальный район» и муниципальных образований в его составе»).

Сарлинское сельское поселение граничит с Вахитовским, Верхнестярлинским, Тумутукским, Учаллинским сельскими поселениями и Республикой Башкортостан.

Граница Сарлинского сельского поселения по смежеству с Учаллинским сельским поселением проходит от узловой точки 52, расположенной в 2,0 км на северо-восток от села Учалле на стыке границ Сарлинского, Учаллинского и Вахитовского сельских поселений, на северо-запад 2,0 км по сельскохозяйственным угодьям, затем идет на северо-восток 200 м по северозападной и 1,6 км по юго-восточной границам лесной полосы, далее проходит по сельскохозяйственным угодьям 300 м и на северо-запад 1,3 км до узловой точки 48, расположенной в 800 м на восток от деревни Якты-Куль на стыке границ Сарлинского, Учаллинского и Тумутукского сельских поселений.

Граница Сарлинского сельского поселения по смежеству с Тумутукским сельским поселением проходит от узловой точки 48 на северо-восток 450 м по сельскохозяйственным угодьям, 3,0 км по юго-восточной границе лесной полосы, 1,1 км по лесной полосе, 550 м по юго-восточной границе лесной полосы, 1,2 км по сельскохозяйственным угодьям, пересекая полосу отвода автодороги Азнакаево – Верхнее Стярле – Кук-Тяка, 150 м по массиву древесно-кустарниковой растительности, 450 м по сельскохозяйственным угодьям до реки Ик, пересекая прибрежную полосу древесно-кустарниковой растительности, 20 м по данной реке до узловой точки 49, расположенной в акватории реки Ик в 1,4 км

на восток от села Кук-Тяка на стыке границ Сарлинского, Тумутукского сельских поселений и Республики Башкортостан.

Граница Сарлинского сельского поселения по смежеству с Республикой Башкортостан проходит от узловой точки 49 по административной границе Республики Татарстан до узловой точки 50, расположенной в акватории реки Ик в 1,6 км на восток от деревни Суюндук на стыке границ Сарлинского, Верхнестярлинского сельских поселений и Республики Башкортостан.

Граница Сарлинского сельского поселения по смежеству с Верхнестярлинским сельским поселением проходит от узловой точки 51, расположенной в 3,3 км на запад от села Верхнее Стярле на стыке границ Сарлинского, Верхнестярлинского и Вахитовского сельских поселений, на северо-восток 50 м по сельскохозяйственным угодьям, пересекая лесную полосу, 1,2 км по юго-восточной границе лесной полосы, 600 м по лесной полосе, 2,2 км по юго-восточной границе лесной полосы, 2,2 км по сельскохозяйственным угодьям, пересекая полосу отвода автодороги Азнакаево – Верхнее Стярле – Кук-Тяка, 450 м по юго-восточной границе полосы древесно-кустарниковой растительности, 1,3 км по сельскохозяйственным угодьям, пересекая озеро и болото, и на юго-восток 50 м до реки Ик, идет 30 м по данной реке до узловой точки 50.

Граница Сарлинского сельского поселения по смежеству с Вахитовским сельским поселением проходит от узловой точки 52 на северо-восток ломаной линией 2,5 км по сельскохозяйственным угодьям, далее идет на юго-восток 200 м по массиву древесно-кустарниковой растительности, 100 м по сельскохозяйственным угодьям, пересекая ручей, 2,2 км по юго-западной границе лесной полосы, 50 м по сельскохозяйственным угодьям, 300 м по юго-западной границе лесной полосы, 350 м по сельскохозяйственным угодьям до узловой точки 51.

Приложение 20

к Закону Республики Татарстан «Об установлении границ территорий и статусе муниципального образования «Азнакаевский муниципальный район» и муниципальных образований в его составе»

Картографическое описание границы территории муниципального образования «Сухояшское сельское поселение» Азнакаевского муниципального района

Настоящее картографическое описание является описанием карты-схемы границы территории муниципального образования «Сухояшское сельское поселение» (приложение 1 к Закону Республики Татарстан «Об установлении границ территорий и статусе муниципального образования «Азнакаевский муниципальный район» и муниципальных образований в его составе»).

Сухояшское сельское поселение граничит с Какре-Елгинским, Сапеевским, Тумутукским, Урсаевским и Чалпинским сельскими поселениями.

Граница Сухояшского сельского поселения по смежеству с Чалпинским сельским поселением проходит от узловой точки 15, расположенной в 3,1 км на юго-восток от деревни Ирекле на стыке границ Сухояшского, Чалпинского и

Какре-Елгинского сельских поселений, на северо-восток 100 м по северной границе лесного квартала 17 Чатыртауского участкового лесничества Государственного бюджетного учреждения Республики Татарстан «Азнакаевское лесничество», затем идет по сельскохозяйственным угодьям 100 м и на юго-восток 50 м, проходит 300 м по северо-восточной границе лесного квартала 17, по сельскохозяйственным угодьям 50 м, далее идет на восток 350 м по северо-восточной границе лесного квартала 17, затем проходит на северо-восток 100 м по западной границе лесного квартала 14, по сельскохозяйственным угодьям 100 м и 100 м по западной границе лесного квартала 14, далее идет по сельскохозяйственным угодьям на северо-запад 150 м, на северо-восток 100 м, проходит на северо-восток 300 м, на северо-запад 250 м по западной границе и на северо-восток 800 м по северо-западной границе лесного квартала 14, идет 100 м по сельскохозяйственным угодьям, 50 м по северо-западной границе промышленного объекта, проходит 700 м по северо-западной границе лесных кварталов 14, 15, идет 100 м по сельскохозяйственным угодьям, 100 м по северо-западной границе обособленного участка лесного квартала 119, дважды пересекая реку Курайелгу, 150 м по сельскохозяйственным угодьям, 650 м по северо-западной границе лесных кварталов 10, 7, по сельскохозяйственным угодьям 50 м и 50 м по северо-западной границе лесного квартала 7, затем проходит на северо-запад 600 м по юго-западной границе лесной полосы, 150 м по сельскохозяйственным угодьям, 150 м по юго-западной границе лесной полосы, 850 м по сельскохозяйственным угодьям до пруда, идет на северо-восток 250 м по пруду, далее проходит вниз по течению пересыхающего ручья 600 м, затем идет на северо-восток 40 м по северо-западной границе болота, 800 м по сельскохозяйственным угодьям, 150 м по лесной полосе, 200 м по юго-восточной границе лесной полосы, 400 м по сельскохозяйственным угодьям, пересекая полосу отвода автодороги Тойкино – Митрофановка, 850 м по лесной полосе, далее проходит на северо-запад 1,2 км по северо-восточной границе лесной полосы, затем идет на северо-восток 2,3 км по сельскохозяйственным угодьям, пересекая пересыхающий ручей, до узловой точки 14, расположенной в 2,9 км на юго-восток от села Чалпы на стыке границ Сухояшского, Чалпинского и Урсаевского сельских поселений.

Граница Сухояшского сельского поселения по смежеству с Урсаевским сельским поселением проходит от узловой точки 14 на юго-восток 3,6 км по сельскохозяйственным угодьям, пересекая пересыхающий ручей, реку Курайелгу и ее обрывистый правый берег, 400 м по юго-западной границе лесной полосы, 100 м по лесной полосе, 850 м по северо-восточной границе лесной полосы, пересекая полосу отвода автодороги Большой Сухояш – Муслимово – Урсаево, 100 м по сельскохозяйственным угодьям, 600 м по северо-восточной границе лесной полосы, 1,7 км по сельскохозяйственным угодьям, 100 м по карьере, 100 м по сельскохозяйственным угодьям, 200 м по пруду до узловой точки 55 с координатами $X = 388991,57$, $Y = 2374721,96$, расположенной в акватории пруда в 2,0 км на северо-восток от деревни Нижний Сухояш на стыке границ Сухояшского, Урсаевского и Тумутукского сельских поселений.

Граница Сухояшского сельского поселения по смежеству с Тумутукским сельским поселением проходит от узловой точки 55 на юг 250 м по пруду, затем идет на юго-запад 100 м по северо-западной границе лесных посадок, далее проходит по сельскохозяйственным угодьям на юго-запад 500 м, на юго-восток

3,1 км, на юго-запад 250 м, на юго-восток 100 м, затем идет на юго-запад 750 м по северо-западной границе лесной полосы, ломаной линией 2,6 км по сельскохозяйственным угодьям до пересыхающего ручья, проходит 400 м вверх по его течению до узловой точки 46, расположенной в 2,5 км на юго-запад от деревни Агирово на стыке границ Сухояшского, Тумутукского и Сапеевского сельских поселений.

Граница Сухояшского сельского поселения по смежеству с Сапеевским сельским поселением проходит от узловой точки 16, расположенной в 4,3 км на северо-запад от деревни Мачаклы-Баш на стыке границ Сухояшского, Сапеевского и Какре-Елгинского сельских поселений, на восток 3,9 км по южной границе лесных кварталов 34, 35, 36, 37 Чатыртауского участкового лесничества Государственного бюджетного учреждения Республики Татарстан «Азнакаевское лесничество», затем идет на юг 100 м по восточной границе лесного квартала 43, далее проходит на восток ломаной линией 1,7 км по лесным кварталам 44, 45, затем идет по сельскохозяйственным угодьям на северо-восток 300 м, на юго-восток 100 м, пересекая полосу отвода профилированной автодороги, на юго-запад 100 м, пересекая полосу отвода профилированной автодороги, проходит 150 м по северо-западной границе обособленного участка лесного квартала 119, далее идет на восток 350 м, пересекая полосу отвода профилированной автодороги, на юг 150 м по северо-восточной границе лесного квартала 45, вновь пересекая полосу отвода данной автодороги, затем проходит на северо-восток 100 м по северо-западной границе свалки, 2,1 км по лесному кварталу 46 до пересыхающего ручья, идет вниз по течению данного ручья 2,0 км, пересекая полосу отвода автодороги Тойкино – Митрофановка, до узловой точки 46.

Граница Сухояшского сельского поселения по смежеству с Какре-Елгинским сельским поселением проходит от узловой точки 15 на юго-восток 100 м и на юго-запад 150 м по западной границе лесного квартала 17 Чатыртауского участкового лесничества Государственного бюджетного учреждения Республики Татарстан «Азнакаевское лесничество», затем идет 200 м по сельскохозяйственным угодьям, 150 м по западной границе обособленного участка лесного квартала 118, по сельскохозяйственным угодьям 100 м, далее проходит на запад 800 м по северо-западной границе лесного квартала 16, на юго-запад 250 м по сельскохозяйственным угодьям, затем идет на юго-восток 4,6 км по северо-восточной границе полосы отвода автодороги Азнакаево – Дусюмово до узловой точки 16.

Приложение 21

к Закону Республики Татарстан «Об установлении границ территорий и статусе муниципального образования «Азнакаевский муниципальный район» и муниципальных образований в его составе»

Картографическое описание границы территории
муниципального образования «Татарско-Шуганское сельское поселение»
Азнакаевского муниципального района

Настоящее картографическое описание является описанием карты-схемы границы территории муниципального образования «Татарско-Шуганское сельское поселение» (приложение 1 к Закону Республики Татарстан «Об установлении границ территорий и статусе муниципального образования «Азнакаевский муниципальный район» и муниципальных образований в его составе»).

Татарско-Шуганское сельское поселение граничит с Чалпинским, Чубар-Абдулловским сельскими поселениями и Муслюмовским муниципальным районом.

Граница Татарско-Шуганского сельского поселения по смежеству с Чалпинским сельским поселением проходит от узловой точки 11, расположенной в 3,4 км на юго-восток от села Татарский Шуган на стыке границ Татарско-Шуганского, Чалпинского сельских поселений и Муслюмовского муниципального района, на запад 800 м по северной границе лесного квартала 100 Джалильского участкового лесничества Государственного бюджетного учреждения Республики Татарстан «Азнакаевское лесничество», на юг 2,2 км по западной границе лесных кварталов 100, 110, идет на запад 1,0 км по северной границе, пересекая полосу отвода автодороги «Тойкино – Митрофановка» – Чалпы – Татарский Шуган, и на юг 1,1 км по западной границе лесного квартала 109, затем проходит на запад 3,9 км по северной границе лесных кварталов 112, 111, далее идет на юго-запад 850 м по северо-западной границе лесных кварталов 111, 113, проходит на северо-запад 450 м по северо-восточной границе лесного квартала 95, идет на запад 1,6 км по северной границе лесных кварталов 95, 94 до узловой точки 4, расположенной в 2,7 км на северо-запад от деревни Балам-Булак на стыке границ Татарско-Шуганского, Чалпинского и Чубар-Абдулловского сельских поселений.

Граница Татарско-Шуганского сельского поселения по смежеству с Чубар-Абдулловским сельским поселением проходит от узловой точки 4 ломаной линией на запад 1,4 км по южной границе лесных кварталов 92, 91 Джалильского участкового лесничества Государственного бюджетного учреждения Республики Татарстан «Азнакаевское лесничество», далее идет по сельскохозяйственным угодьям на юго-запад 50 м и на север 50 м, проходит 3,2 км по западной границе лесных кварталов 91, 89, 86, пересекая пересыхающий ручей, до узловой точки 3, расположенной в 3,9 км на северо-восток от деревни Мяндей на стыке границ Татарско-Шуганского, Чубар-Абдулловского сельских поселений и Муслюмовского муниципального района.

Граница Татарско-Шуганского сельского поселения по смежеству с Муслюмовским муниципальным районом проходит от узловой точки 3 по границе Азнакаевского муниципального района до узловой точки 11.

Приложение 22

к Закону Республики Татарстан «Об установлении границ территорий и статусе муниципального образования «Азнакаевский муниципальный район» и муниципальных образований в его составе»

Картографическое описание границы территории
муниципального образования «Тойкинское сельское поселение»
Азнакаевского муниципального района

Настоящее картографическое описание является описанием карты-схемы границы территории муниципального образования «Тойкинское сельское поселение» (приложение 1 к Закону Республики Татарстан «Об установлении границ территорий и статусе муниципального образования «Азнакаевский муниципальный район» и муниципальных образований в его составе»).

Тойкинское сельское поселение граничит с Агерзинским, Балтачевским, Карамалинским, Уразаевским сельскими поселениями и Бугульминским муниципальным районом.

Граница Тойкинского сельского поселения по смежеству с Балтачевским сельским поселением проходит от узловой точки 31, расположенной в 1,7 км на юго-восток от села Агерзе на стыке границ Тойкинского, Балтачевского и Агерзинского сельских поселений, на юго-восток 150 м по сельскохозяйственным угодьям, пересекая пересыхающий ручей, 200 м по северо-восточной границе и 1,3 км по юго-западной границе лесной полосы, 200 м по сельскохозяйственным угодьям, 250 м по болоту, пересекая реку Стярлебаш, 650 м по лесной полосе, 100 м по сельскохозяйственным угодьям, 350 м по лесной полосе, 150 м по сельскохозяйственным угодьям, пересекая полосу отвода автодороги Бугульма – Азнакаево, 650 м по юго-западной границе лесной полосы, 250 м по сельскохозяйственным угодьям до реки Чалпаймас, идет 2,9 км вверх по течению данной реки, пересекая полосу отвода автодороги «Бугульма – Азнакаево» – Камышлы-Куль, затем проходит на северо-запад 1,4 км по сельскохозяйственным угодьям до автодороги Бугульма – Азнакаево, пересекая прибрежную лесную полосу, идет на юго-запад 7,7 км по данной автодороге до узловой точки 29, расположенной в 5,6 км на юго-запад от деревни Карамалы-Елга на стыке границ Тойкинского, Балтачевского сельских поселений и Бугульминского муниципального района.

Граница Тойкинского сельского поселения по смежеству с Агерзинским сельским поселением проходит от узловой точки 32, расположенной на реке Стярле в 2,0 км на северо-восток от села Тойкино на стыке границ Тойкинского, Агерзинского и Уразаевского сельских поселений, вверх по течению реки Стярле 1,3 км, затем идет на северо-запад 1,2 км по сельскохозяйственным угодьям, пересекая защитные валы и полосу отвода автодороги Бугульма – Азнакаево, 350 м по юго-западной границе лесной полосы, 50 м по сельскохозяйственным угодьям, 800 м по юго-западной границе полосы древесно-кустарниковой растительности, 50 м по сельскохозяйственным угодьям и на юго-запад 50 м, пересекая защитный вал, проходит 400 м по северо-западной границе лесной полосы, 600 м по сельскохозяйственным угодьям, 50 м по юго-восточной границе обособленного участка лесного квартала 197 Азнакаевского участкового лесничества Государственного бюджетного учреждения Республики Татарстан «Азнакаевское лесничество», 950 м по сельскохозяйственным угодьям, пересекая реку Маняус, 200 м по северо-западной границе лесной полосы, 200 м по сельскохозяйственным угодьям, 300 м по северо-западной границе лесной полосы до узловой точки 31.

Граница Тойкинского сельского поселения по смежеству с Уразаевским сельским поселением проходит от узловой точки 35, расположенной в 2,1 км на восток от села Тойкино на стыке границ Тойкинского, Уразаевского и Карамалинского сельских поселений, на северо-запад 350 м по лесной полосе, 100 м по сельскохозяйственным угодьям, 150 м по лесной полосе, 600 м по сельскохозяйственным угодьям, 100 м по лесной полосе, 900 м по сельскохозяйственным угодьям, пересекая полосу отвода профилированной автодороги, 150 м по прибрежному массиву древесно-кустарниковой растительности до узловой точки 32.

Граница Тойкинского сельского поселения по смежеству с Карамалинским сельским поселением проходит от узловой точки 33, расположенной в 2,0 км на юго-восток от деревни Карамалы-Елга на стыке границ Тойкинского и Карамалинского сельских поселений и Бугульминского муниципального района, на северо-восток 1,8 км по юго-восточной границе лесных кварталов 180, 176 Азнакаевского участкового лесничества Государственного бюджетного учреждения Республики Татарстан «Азнакаевское лесничество», 200 м по сельскохозяйственным угодьям, затем идет на северо-запад 300 м по северо-восточной границе, на юго-запад 600 м и на северо-запад 250 м по северной границам лесного квартала 176, далее проходит на северо-запад 450 м по сельскохозяйственным угодьям, 100 м по северо-восточной границе обособленного участка лесного квартала 167, идет 100 м по сельскохозяйственным угодьям, 400 м по северо-восточной границе лесной полосы, 50 м по сельскохозяйственным угодьям, затем проходит ломаной линией на восток 850 м по южной границе и ломаной линией на север 600 м по восточной границе обособленного участка лесного квартала 167, далее идет на северо-восток 50 м по сельскохозяйственным угодьям, 650 м по северо-западной границе лесной полосы, затем проходит на восток 1,2 км по юго-западной и южной, на северо-запад 850 м по северо-восточной границам лесного квартала 168, далее идет на северо-восток 400 м по юго-восточной границе лесной полосы, 150 м по сельскохозяйственным угодьям, 100 м по юго-восточной границе лесной полосы, 200 м по сельскохозяйственным угодьям, 100 м по юго-восточной границе массива древесно-кустарниковой растительности, 50 м по сельскохозяйственным угодьям, затем проходит на северо-запад 650 м по юго-западной границе, на северо-восток 140 м по северо-западной границе лесного квартала 166, далее идет на юго-восток 1,5 км по южной границе, на северо-восток 350 м по юго-восточной границе и на северо-запад 150 м по северо-восточной границе обособленного участка лесного квартала 165, проходит 50 м по сельскохозяйственным угодьям, 150 м по северо-восточной границе обособленного участка лесного квартала 165, идет 100 м по сельскохозяйственным угодьям, 300 м по северо-восточной границе обособленного участка лесного квартала 165, по сельскохозяйственным угодьям 150 м, затем проходит на север 200 м по северо-восточной границе обособленного участка лесного квартала 165, идет 100 м по сельскохозяйственным угодьям и на северо-запад 50 м, проходит 250 м по северо-восточной границе обособленного участка лесного квартала 165, ломаной линией 200 м по сельскохозяйственным угодьям, 500 м по лесной полосе, 50 м по сельскохозяйственным угодьям, 250 м по северо-восточной границе лесной полосы, 100 м по сельскохозяйственным угодьям, пересекая лесную полосу, далее идет на северо-восток 350 м по северо-

западной границе лесной полосы, затем проходит на северо-запад 1,0 км по сельскохозяйственным угодьям до узловой точки 35.

Граница Тойкинского сельского поселения по смежеству с Бугульминским муниципальным районом проходит от узловой точки 29 по границе Азнакаевского муниципального района до узловой точки 33.

Приложение 23

к Закону Республики Татарстан «Об установлении границ территорий и статусе муниципального образования «Азнакаевский муниципальный район» и муниципальных образований в его составе»

Картографическое описание границы территории муниципального образования «Тумутукское сельское поселение» Азнакаевского муниципального района

Настоящее картографическое описание является описанием карты-схемы границы территории муниципального образования «Тумутукское сельское поселение» (приложение 1 к Закону Республики Татарстан «Об установлении границ территорий и статусе муниципального образования «Азнакаевский муниципальный район» и муниципальных образований в его составе»).

Тумутукское сельское поселение граничит с Сапеевским, Сарлинским, Сухояшским, Урсаевским, Учаллинским сельскими поселениями и Республикой Башкортостан.

Граница Тумутукского сельского поселения по смежеству с Сарлинским сельским поселением проходит от узловой точки 48, расположенной в 800 м на восток от деревни Якты-Куль на стыке границ Тумутукского, Сарлинского и Учаллинского сельских поселений, на северо-восток 450 м по сельскохозяйственным угодьям, 3,0 км по юго-восточной границе лесной полосы, 1,1 км по лесной полосе, 550 м по юго-восточной границе лесной полосы, 1,2 км по сельскохозяйственным угодьям, пересекая полосу отвода автодороги Азнакаево – Верхнее Стярле – Кук-Тяка, 150 м по массиву древесно-кустарниковой растительности, 450 м по сельскохозяйственным угодьям до реки Ик, пересекая прибрежную полосу древесно-кустарниковой растительности, 20 м по данной реке до узловой точки 49, расположенной в акватории реки Ик в 1,4 км на восток от села Кук-Тяка на стыке границ Тумутукского, Сарлинского сельских поселений и Республики Башкортостан.

Граница Тумутукского сельского поселения по смежеству с Учаллинским сельским поселением проходит от узловой точки 48 на северо-запад 450 м по сельскохозяйственным угодьям, 200 м по юго-западной границе лесной полосы, 100 м по сельскохозяйственным угодьям, 50 м по пруду, пересекает плотину пруда и идет 500 м по сельскохозяйственным угодьям, пересекая пересыхающий ручей, затем проходит на юго-запад 1,5 км по юго-восточной границе лесной полосы, 200 м по лесной полосе, 150 м по сельскохозяйственным угодьям, пересекая полосу отвода автодороги Учалле – Тумутук, 2,2 км по северо-западной границе лесной полосы, 300 м по северо-западной границе лесного квартала 96

Чатыртауского участкового лесничества Государственного бюджетного учреждения Республики Татарстан «Азнакаевское лесничество», 350 м по сельскохозяйственным угодьям, далее идет ломаной линией на северо-запад 1,1 км по северной границе лесного квартала 95, пересекая пересыхающий ручей, проходит на юго-запад ломаной линией 1,3 км по сельскохозяйственным угодьям, пересекая пересыхающие ручьи, затем идет на северо-запад 100 м по сельскохозяйственным угодьям, 200 м по юго-западной границе лесной полосы, 500 м по сельскохозяйственным угодьям до узловой точки 47, расположенной в 2,3 км на север от деревни Текмале на стыке границ Тумутукского, Учаллинского и Сапеевского сельских поселений.

Граница Тумутукского сельского поселения по смежеству с Сапеевским сельским поселением проходит от узловой точки 46, расположенной в 2,5 км на юго-запад от деревни Агирово на стыке границ Тумутукского, Сапеевского и Сухояшского сельских поселений, на юго-восток 3,0 км по сельскохозяйственным угодьям, пересекая лесную полосу, полосу отвода автодороги Азнакаево – Тумутук – Кук-Тяка, пересыхающие ручьи, до узловой точки 47.

Граница Тумутукского сельского поселения по смежеству с Сухояшским сельским поселением проходит от узловой точки 55 с координатами $X = 388991,57$, $Y = 2374721,96$, расположенной в акватории пруда в 2,0 км на северо-восток от деревни Нижний Сухояш на стыке границ Тумутукского, Сухояшского и Урсаевского сельских поселений, на юг 250 м по пруду, затем идет на юго-запад 100 м по северо-западной границе лесных посадок, далее проходит по сельскохозяйственным угодьям на юго-запад 500 м, на юго-восток 3,1 км, на юго-запад 250 м, на юго-восток 100 м, затем идет на юго-запад 750 м по северо-западной границе лесной полосы, ломаной линией 2,6 км по сельскохозяйственным угодьям до пересыхающего ручья, проходит 400 м вверх по его течению до узловой точки 46.

Граница Тумутукского сельского поселения по смежеству с Урсаевским сельским поселением проходит от узловой точки 55 на северо-восток 1,1 км по пруду, пересекает плотину пруда и идет 2,6 км вниз по течению реки Сухояш, далее проходит по сельскохозяйственным угодьям на северо-запад 150 м, на северо-восток 3,5 км, пересекая реку Сухояш, болото и полосу отвода автодороги Тумутук – Урсаево, на юго-восток 250 м до узловой точки 56, расположенной в 2,8 км на юго-восток от села Урсаево на стыке границ Тумутукского, Урсаевского сельских поселений и Республики Башкортостан.

Граница Тумутукского сельского поселения по смежеству с Республикой Башкортостан проходит от узловой точки 56 по административной границе Республики Татарстан до узловой точки 49.

Приложение 24

к Закону Республики Татарстан «Об установлении границ территорий и статусе муниципального образования «Азнакаевский муниципальный район» и муниципальных образований в его составе»

Картографическое описание границы территории
муниципального образования «Уразаевское сельское поселение» Азнакаевского
муниципального района

Настоящее картографическое описание является описанием карты-схемы границы территории муниципального образования «Уразаевское сельское поселение» (приложение 1 к Закону Республики Татарстан «Об установлении границ территорий и статусе муниципального образования «Азнакаевский муниципальный район» и муниципальных образований в его составе»).

Уразаевское сельское поселение граничит с муниципальным образованием «город Азнакаево», Агерзинским, Асеевским, Вахитовским, Карамалинским, Сапеевским, Тойкинским и Учаллинским сельскими поселениями.

Граница Уразаевского сельского поселения по смежеству с Асеевским сельским поселением проходит от узловой точки 36, расположенной в 4,0 км на юг от села Уразаево на стыке границ Уразаевского, Асеевского и Карамалинского сельских поселений, по сельскохозяйственным угодьям на северо-запад 30 м, на северо-восток 100 м, идет 350 м по северо-западной границе лесной полосы, 150 м по сельскохозяйственным угодьям, пересекая полосу отвода профилированной автодороги, 3,4 км по северо-западной границе лесной полосы, пересекая полосу отвода профилированной автодороги, 300 м по сельскохозяйственным угодьям до реки Стярле, пересекая полосу отвода автодороги Азнакаево – Верхнее Стярле – Кук-Тяка, проходит 1,7 км вниз по течению данной реки до впадения в нее пересыхающего ручья Кучь-Куль, идет 3,3 км вверх по его течению, затем проходит на северо-восток 40 м по сельскохозяйственным угодьям, 1,2 км по северо-западной границе обособленного участка лесного квартала 123 Чатыртауского участкового лесничества Государственного бюджетного учреждения Республики Татарстан «Азнакаевское лесничество», 300 м по северо-западной границе обособленного участка лесного квартала 110 и по сельскохозяйственным угодьям 200 м до узловой точки 41, расположенной в 1,2 км на юго-запад от поселка Кзыл-Юлдуз на стыке границ Уразаевского, Асеевского и Вахитовского сельских поселений.

Граница Уразаевского сельского поселения по смежеству с Карамалинским сельским поселением проходит от узловой точки 35, расположенной в 2,1 км на восток от села Тойкино на стыке границ Уразаевского, Карамалинского и Тойкинского сельских поселений, на северо-восток 2,1 км по автодороге Тойкино – Митрофановка, пересекая полосу отвода автодороги Азнакаево – Ютаза – М-5, затем идет на юго-восток 250 м по юго-западной границе лесной полосы, далее проходит на северо-восток по сельскохозяйственным угодьям 800 м до узловой точки 36.

Граница Уразаевского сельского поселения по смежеству с Тойкинским сельским поселением проходит от узловой точки 35 на северо-запад 350 м по лесной полосе, 100 м по сельскохозяйственным угодьям, 150 м по лесной полосе, 600 м по сельскохозяйственным угодьям, 100 м по лесной полосе, 900 м по сельскохозяйственным угодьям, пересекая полосу отвода профилированной автодороги, 150 м по прибрежному массиву древесно-кустарниковой растительности до узловой точки 32, расположенной на реке Стярле в 2,0 км на северо-восток от села Тойкино на стыке границ Уразаевского, Тойкинского и Агерзинского сельских поселений.

Граница Уразаевского сельского поселения по смежеству с Агерзинским сельским поселением проходит от узловой точки 32а, расположенной в 2,3 км на северо-восток от села Тойкино на стыке границ Уразаевского, Агерзинского сельских поселений и муниципального образования «город Азнакаево», на юго-запад 100 м по болоту до реки Стярле, идет вверх по течению данной реки 300 м до узловой точки 32.

Граница Уразаевского сельского поселения по смежеству с муниципальным образованием «город Азнакаево» проходит от узловой точки 44, расположенной в 1,9 км на запад от села Уразаево на стыке границ Уразаевского сельского поселения, муниципального образования «город Азнакаево» и Сапеевского сельского поселения, на восток 800 м по южной границе полосы отвода автодороги Азнакаево - Верхнее Стярле - Кук-Тяка, затем идет на юг ломаной линией 750 м по сельскохозяйственным угодьям, 300 м по восточной границе коллективных садов, затем проходит по сельскохозяйственным угодьям на юго-восток 450 м, на юго-запад 550 м до реки Стярле, идет вверх по течению данной реки 500 м, далее проходит на юго-запад 950 м по сельскохозяйственным угодьям, пересекая ручьи и полосу отвода профилированной автодороги, 100 м по массиву леса, 300 м по сельскохозяйственным угодьям, пересекая полосу отвода профилированной автодороги и канаву, 150 м по северо-западной границе лесного квартала 127 Азнакаевского участкового лесничества Государственного бюджетного учреждения Республики Татарстан «Азнакаевское лесничество», 150 м по сельскохозяйственным угодьям, идет ломаной линией 450 м по северо-западной границе лесного квартала 127, пересекая пересыхающую реку Стярле, проходит 1,2 км по болоту, пересекая пересыхающую реку Стярле, до узловой точки 32а.

Граница Уразаевского сельского поселения по смежеству с Сапеевским сельским поселением проходит от узловой точки 43, расположенной в 1,9 км на северо-запад от деревни Текмале на стыке границ Уразаевского, Сапеевского и Учаллинского сельских поселений, на юго-запад 200 м по сельскохозяйственным угодьям, 250 м по юго-восточной границе лесной полосы, 450 м по лесной полосе, 200 м по массиву леса, 700 м по лесной полосе, 150 м юго-восточной границе обособленного участка лесного квартала 120 Чатыртауского участкового лесничества Государственного бюджетного учреждения Республики Татарстан «Азнакаевское лесничество», 2,0 км по сельскохозяйственным угодьям до реки Варзьяде, пересекая овраг, идет 2,0 км вверх по ее течению до устья ручья Мачаклы, проходит 1,4 км вверх по течению данного ручья до автодороги Азнакаево – Тумутук – Кук-Тяка, затем идет на юго-запад 2,3 км по данной автодороге, проходит на восток 30 м по профилированной автодороге до узловой точки 44.

Граница Уразаевского сельского поселения по смежеству с Учаллинским сельским поселением проходит от узловой точки 43 на юго-восток 100 м по северо-восточной границе массива древесно-кустарниковой растительности, пересекая пересыхающий ручей, 300 м по лесной полосе, пересекает полосу отвода автодороги Тойкино – Митрофановка и идет 1,2 км по юго-западной границе полосы отвода автодороги «Тойкино – Митрофановка» – Учалле, 300 м по сельскохозяйственным угодьям, 250 м по юго-западной границе лесной полосы, 50 м по северо-западной границе лесного квартала 104 Чатыртауского участкового лесничества Государственного бюджетного учреждения Республики

Татарстан «Азнакаевское лесничество», 550 м по данному лесному кварталу, проходит 450 м по сельскохозяйственным угодьям, пересекая лесные посадки, 450 м по северо-восточной границе и на юго-запад 50 м по юго-восточной границе обособленного участка лесного квартала 122, идет 100 м по восточной границе лесного квартала 107, затем проходит на юго-восток 950 м по сельскохозяйственным угодьям до узловой точки 42, расположенной в 700 м на юг от поселка Кзыл-Юлдуз на стыке границ Уразаевского, Учаллинского и Вахитовского сельских поселений.

Граница Уразаевского сельского поселения по смежеству с Вахитовским сельским поселением проходит от узловой точки 41 на северо-восток 150 м по северо-западной границе обособленного участка лесного квартала 105 Чатыртауского участкового лесничества Государственного бюджетного учреждения Республики Татарстан «Азнакаевское лесничество», 350 м по сельскохозяйственным угодьям, 30 м по северо-западной границе обособленного участка лесного квартала 105 до узловой точки 42.

Приложение 25
к Закону Республики Татарстан
«Об установлении границ территорий и статусе
муниципального образования «Азнакаевский
муниципальный район» и муниципальных
образований в его составе»

Картографическое описание границы территории
муниципального образования «Урманаевское сельское поселение» Азнакаевского
муниципального района

Настоящее картографическое описание является описанием карты-схемы границы территории муниципального образования «Урманаевское сельское поселение» (приложение 1 к Закону Республики Татарстан «Об установлении границ территорий и статусе муниципального образования «Азнакаевский муниципальный район» и муниципальных образований в его составе»).

Урманаевское сельское поселение граничит с Асеевским, Вахитовским, Карамалинским сельскими поселениями и Ютазинским муниципальным районом.

Граница Урманаевского сельского поселения по смежеству с Карамалинским сельским поселением проходит от узловой точки 37, расположенной в 2,7 км на северо-восток от деревни Таллы-Буляк на стыке границ Урманаевского, Карамалинского и Асеевского сельских поселений, вверх по течению ручья 1,3 км, затем идет на юго-восток 250 м по сельскохозяйственным угодьям, 250 м по массиву леса, 850 м по сельскохозяйственным угодьям, пересекая полосу отвода автодороги Урманаев – Первое Мая – Таллы-Буляк, 350 м по лесной полосе, 100 м по сельскохозяйственным угодьям, 200 м по лесной полосе, 100 м по сельскохозяйственным угодьям, 700 м по северо-восточной границе лесной полосы, 200 м по сельскохозяйственным угодьям до узловой точки 38, расположенной в 2,3 км на юго-восток от деревни Таллы-Буляк на стыке границ

Урманаевского, Карамалинского сельских поселений и Ютазинского муниципального района.

Граница Урманаевского сельского поселения по смежеству с Асеевским сельским поселением проходит от узловой точки 40, расположенной в 3,7 км на юго-восток от поселка Кзыл-Юлдуз на стыке границ Урманаевского, Асеевского и Вахитовского сельских поселений, на юго-восток 100 м по северо-восточной границе лесного квартала 115 Чатыртауского участкового лесничества Государственного бюджетного учреждения Республики Татарстан «Азнакаевское лесничество», 300 м по сельскохозяйственным угодьям, затем идет на юг 1,1 км по восточной и северо-восточной границам лесных кварталов 115, 116, проходит 100 м по сельскохозяйственным угодьям, 450 м по лесному кварталу 116, далее идет по сельскохозяйственным угодьям на юго-запад 100 м, на юго-восток 350 м, пересекая промышленный объект, проходит 300 м по северо-восточной границе полосы древесно-кустарниковой растительности, 150 м по сельскохозяйственным угодьям, 100 м по северо-восточной границе полосы древесно-кустарниковой растительности, 50 м по сельскохозяйственным угодьям, 200 м по северо-восточной границе массива древесно-кустарниковой растительности, 350 м по сельскохозяйственным угодьям, 2,1 км по восточной границе лесной полосы, 150 м по сельскохозяйственным угодьям, 150 м по осыпи, 150 м по сельскохозяйственным угодьям до реки Стярле, пересекая полосу отвода автодороги Азнакаево – Верхнее Стярле – Кук-Тяка, идет вверх по течению данной реки 150 м, затем проходит на юг 650 м по сельскохозяйственным угодьям, пересекая обрывистый правый берег реки Стярле, 100 м по лесной полосе, 200 м по восточной границе лесной полосы, 800 м по восточной границе массива древесно-кустарниковой растительности, по сельскохозяйственным угодьям 1,9 км и на юго-запад 1,9 км до ручья, идет 150 м вверх по течению данного ручья до пруда, проходит на юго-восток 100 м по пруду и вновь вверх по течению ручья 2,2 км до узловой точки 37.

Граница Урманаевского сельского поселения по смежеству с Вахитовским сельским поселением проходит от узловой точки 39, расположенной в 8,2 км на северо-восток от поселка Первое Мая на стыке границ Урманаевского, Вахитовского сельских поселений и Ютазинского муниципального района, по сельскохозяйственным угодьям 2,3 км на северо-восток, 200 м на северо-запад до пересыхающей реки Кургушли, идет вниз по течению данной реки 1,7 км до впадения в нее пересыхающего ручья Симовский, проходит 1,8 км вверх по течению данного ручья, далее идет на северо-запад 2,8 км по сельскохозяйственным угодьям, 600 м по лесной полосе, 350 м по юго-западной границе лесной полосы, 4,7 км по сельскохозяйственным угодьям, пересекая пересыхающий ручей, реку Стярле, полосу отвода профилированной автодороги, соединяющей село Урманаево с поселком Победа, и полосу отвода автодороги Азнакаево – Верхнее Стярле – Кук-Тяка, 300 м по лесной полосе, 200 м по северо-восточной границе лесной полосы, затем проходит 2,5 км по сельскохозяйственным угодьям, пересекая ручьи, на юго-запад 1,1 км, на запад 400 м, на север 250 м, далее идет на северо-запад 100 м по западной границе обособленного участка лесного квартала 112 Чатыртауского участкового лесничества Государственного бюджетного учреждения Республики Татарстан «Азнакаевское лесничество», 100 м по сельскохозяйственным угодьям, проходит 150 м по западной границе и на северо-восток 100 м по северо-западной границе

обособленного участка лесного квартала 112, затем идет по сельскохозяйственным угодьям ломаной линией на север 450 м, на юго-запад 50 м, далее проходит ломаной линией 1,1 км по юго-восточной границе обособленного участка лесного квартала 112, по границе массива леса на северо-запад 100 м и на юго-запад 300 м, идет 500 м по сельскохозяйственным угодьям, 550 м юго-восточной границе обособленного участка лесного квартала 111 до узловой точки 40.

Граница Урманаевского сельского поселения по смежеству с Ютазинским муниципальным районом проходит от узловой точки 39 по границе Азнакаевского муниципального района до узловой точки 38.

Приложение 26

к Закону Республики Татарстан «Об установлении границ территорий и статусе муниципального образования «Азнакаевский муниципальный район» и муниципальных образований в его составе»

Картографическое описание границы территории муниципального образования «Урсаевское сельское поселение» Азнакаевского муниципального района

Настоящее картографическое описание является описанием карты-схемы границы территории муниципального образования «Урсаевское сельское поселение» (приложение 1 к Закону Республики Татарстан «Об установлении границ территорий и статусе муниципального образования «Азнакаевский муниципальный район» и муниципальных образований в его составе»).

Урсаевское сельское поселение граничит с Сухояшским, Тумутукским, Чалпинским сельскими поселениями и Республикой Башкортостан.

Граница Урсаевского сельского поселения по смежеству с Тумутукским сельским поселением проходит от узловой точки 55 с координатами $X = 388991,57$, $Y = 2374721,96$, расположенной в акватории пруда в 2,0 км на северо-восток от деревни Нижний Сухояш на стыке границ Урсаевского, Тумутукского и Сухояшского сельских поселений, на северо-восток 1,1 км по пруду, пересекает плотину пруда и идет 2,6 км вниз по течению реки Сухояш, далее проходит по сельскохозяйственным угодьям на северо-запад 150 м, на северо-восток 3,5 км, пересекая реку Сухояш, болото и полосу отвода автодороги Тумутук – Урсаево, на юго-восток 250 м до узловой точки 56, расположенной в 2,8 км на юго-восток от села Урсаево на стыке границ Урсаевского, Тумутукского сельских поселений и Республики Башкортостан.

Граница Урсаевского сельского поселения по смежеству с Сухояшским сельским поселением проходит от узловой точки 14, расположенной в 2,9 км на юго-восток от села Чалпы на стыке границ Урсаевского, Сухояшского и Чалпинского сельских поселений, на юго-восток 3,6 км по сельскохозяйственным угодьям, пересекая пересыхающий ручей, реку Курайелгу и ее обрывистый правый берег, 400 м по юго-западной границе лесной полосы, 100 м по лесной полосе, 850 м по северо-восточной границе лесной полосы, пересекая полосу

отвода автодороги Большой Сухояш – Муслюмово – Урсаево, 100 м по сельскохозяйственным угодьям, 600 м по северо-восточной границе лесной полосы, 1,7 км по сельскохозяйственным угодьям, 100 м по карьере, 100 м по сельскохозяйственным угодьям, 200 м по пруду до узловой точки 55.

Граница Урсаевского сельского поселения по смежеству с Чалпинским сельским поселением проходит от узловой точки 14 на северо-восток 100 м по сельскохозяйственным угодьям, 1,6 км по юго-восточной границе лесной полосы, 450 м по сельскохозяйственным угодьям, пересекая пересыхающий ручей и прибрежный массив древесно-кустарниковой растительности, 200 м по юго-восточной границе лесной полосы, затем идет на северо-запад 750 м по лесной полосе, 50 м по сельскохозяйственным угодьям до пересыхающего ручья, проходит 1,2 км вниз по его течению, идет на северо-восток 50 м по пруду, вновь проходит вниз по течению пересыхающего ручья 3,2 км, пересекая профилированную автодорогу, соединяющей села Чалпы и Урсаево, далее идет на северо-восток 1,4 км по сельскохозяйственным угодьям до узловой точки 13, расположенной в 4,1 км на северо-запад от села Урсаево на стыке границ Урсаевского, Чалпинского сельских поселений и Республики Башкортостан.

Граница Урсаевского сельского поселения по смежеству с Республикой Башкортостан проходит от узловой точки 13 по административной границе Республики Татарстан до узловой точки 56.

Приложение 27

к Закону Республики Татарстан «Об установлении границ территорий и статусе муниципального образования «Азнакаевский муниципальный район» и муниципальных образований в его составе»

Картографическое описание границы территории муниципального образования «Учаллинское сельское поселение» Азнакаевского муниципального района

Настоящее картографическое описание является описанием карты-схемы границы территории муниципального образования «Учаллинское сельское поселение» (приложение 1 к Закону Республики Татарстан «Об установлении границ территорий и статусе муниципального образования «Азнакаевский муниципальный район» и муниципальных образований в его составе»).

Учаллинское сельское поселение граничит с Вахитовским, Сапеевским, Сарлинским, Тумутукским и Урсаевским сельскими поселениями.

Граница Учаллинского сельского поселения по смежеству с Тумутукским сельским поселением проходит от узловой точки 48, расположенной в 800 м на восток от деревни Якты-Куль на стыке границ Учаллинского, Тумутукского и Сарлинского сельских поселений, на северо-запад 450 м по сельскохозяйственным угодьям, 200 м по юго-западной границе лесной полосы, 100 м по сельскохозяйственным угодьям, 50 м по пруду, пересекает плотину пруда и идет 500 м по сельскохозяйственным угодьям, пересекая пересыхающий ручей, затем проходит на юго-запад 1,5 км по юго-восточной границе лесной

полосы, 200 м по лесной полосе, 150 м по сельскохозяйственным угодьям, пересекая полосу отвода автодороги Учалле – Тумутук, 2,2 км по северо-западной границе лесной полосы, 300 м по северо-западной границе лесного квартала 96 Чатыртауского участкового лесничества Государственного бюджетного учреждения Республики Татарстан «Азнакаевское лесничество», 350 м по сельскохозяйственным угодьям, далее идет ломаной линией на северо-запад 1,1 км по северной границе лесного квартала 95, пересекая пересыхающий ручей, проходит на юго-запад ломаной линией 1,3 км по сельскохозяйственным угодьям, пересекая пересыхающие ручьи, затем идет на северо-запад 100 м по сельскохозяйственным угодьям, 200 м по юго-западной границе лесной полосы, 500 м по сельскохозяйственным угодьям до узловой точки 47, расположенной в 2,3 км на север от деревни Текмале на стыке границ Учаллинского, Тумутукского и Сапеевского сельских поселений.

Граница Учаллинского сельского поселения по смежеству с Сарлинским сельским поселением проходит от узловой точки 52, расположенной в 2,0 км на северо-восток от села Учалле на стыке границ Учаллинского, Сарлинского и Вахитовского сельских поселений, на северо-запад 2,0 км по сельскохозяйственным угодьям, затем идет на северо-восток 200 м по северо-западной границе и 1,6 км по юго-восточной границе лесной полосы, далее проходит по сельскохозяйственным угодьям 300 м и на северо-запад 1,3 км до узловой точки 48.

Граница Учаллинского сельского поселения по смежеству с Вахитовским сельским поселением проходит от узловой точки 42, расположенной в 700 м на юг от поселка Кзыл-Юлдуз на стыке границ Учаллинского, Вахитовского и Уразаевского сельских поселений, на юг 100 м по обособленному участку лесного квартала 105 Чатыртауского участкового лесничества Государственного бюджетного учреждения Республики Татарстан «Азнакаевское лесничество», затем идет ломаной линией на юго-восток 1,0 км по южной границе и на северо-восток 850 м по юго-восточной границе обособленного участка лесного квартала 105, проходит 1,8 км по сельскохозяйственным угодьям, 600 м по южной границе лесной полосы, 50 м по сельскохозяйственным угодьям до пересыхающего ручья, идет 2,8 км вниз по течению данного ручья до пруда, проходит на северо-восток 600 м и на северо-запад 100 м по данному пруду, идет 750 м по сельскохозяйственным угодьям и на северо-восток 100 м до узловой точки 52.

Граница Учаллинского сельского поселения по смежеству с Уразаевским сельским поселением проходит от узловой точки 43, расположенной в 1,9 км на северо-запад от деревни Текмале на стыке границ Учаллинского, Уразаевского и Сапеевского сельских поселений, на юго-восток 100 м по северо-восточной границе массива древесно-кустарниковой растительности, пересекая пересыхающий ручей, 300 м по лесной полосе, пересекает полосу отвода автодороги Тойкино – Митрофановка и идет 1,2 км по юго-западной границе полосы отвода автодороги «Тойкино – Митрофановка» – Учалле, 300 м по сельскохозяйственным угодьям, 250 м по юго-западной границе лесной полосы, 50 м по северо-западной границе лесного квартала 104 Чатыртауского участкового лесничества Государственного бюджетного учреждения Республики Татарстан «Азнакаевское лесничество», 550 м по данному лесному кварталу, проходит 450 м по сельскохозяйственным угодьям, пересекая лесные посадки, 450

м по северо-восточной границе и на юго-запад 50 м по юго-восточной границе обособленного участка лесного квартала 122, идет 100 м по восточной границе лесного квартала 107, затем проходит на юго-восток 950 м по сельскохозяйственным угодьям до узловой точки 42.

Граница Учаллинского сельского поселения по смежеству с Сапеевским сельским поселением проходит от узловой точки 47 на юго-запад 1,9 км по сельскохозяйственным угодьям, 750 м по северо-западной границе лесной полосы, пересекая полосу отвода автодороги Тойкино – Митрофановка и пересыхающий ручей, до узловой точки 43.

Приложение 28

к Закону Республики Татарстан «Об установлении границ территорий и статусе муниципального образования «Азнакаевский муниципальный район» и муниципальных образований в его составе»

Картографическое описание границы территории муниципального образования «Чалпинское сельское поселение» Азнакаевского муниципального района

Настоящее картографическое описание является описанием карты-схемы границы территории муниципального образования «Чалпинское сельское поселение» (приложение 1 к Закону Республики Татарстан «Об установлении границ территорий и статусе муниципального образования «Азнакаевский муниципальный район» и муниципальных образований в его составе»).

Чалпинское сельское поселение граничит с Ильбяковским, Каяре-Елгинским, Масыгутовским, Сухояшским, Татарско-Шуганским, Урсеевским, Чубар-Абдулловским сельскими поселениями, Муслюмовским муниципальным районом и Республикой Башкортостан.

Граница Чалпинского сельского поселения по смежеству с Татарско-Шуганским сельским поселением проходит от узловой точки 11, расположенной в 3,4 км на юго-восток от села Татарский Шуган на стыке границ Чалпинского, Татарско-Шуганского сельских поселений и Муслюмовского муниципального района, на запад 800 м по северной границе лесного квартала 100 Джалильского участкового лесничества Государственного бюджетного учреждения Республики Татарстан «Азнакаевское лесничество», на юг 2,2 км по западной границе лесных кварталов 100, 110, идет на запад 1,0 км по северной, пересекая полосу отвода автодороги «Тойкино – Митрофановка» – Чалпы – Татарский Шуган, и на юг 1,1 км по западной границам лесного квартала 109, затем проходит на запад 3,9 км по северной границе лесных кварталов 112, 111, далее идет на юго-запад 850 м по северо-западной границе лесных кварталов 111, 113, проходит на северо-запад 450 м по северо-восточной границе лесного квартала 95, идет на запад 1,6 км по северной границе лесных кварталов 95, 94 до узловой точки 4, расположенной в 2,7 км на северо-запад от деревни Балан-Буляк на стыке границ Чалпинского, Татарско-Шуганского и Чубар-Абдулловского сельских поселений.

Граница Чалпинского сельского поселения по смежеству с Муслюмовским муниципальным районом проходит от узловой точки 11 по границе Азнакаевского муниципального района до узловой точки 12(21), расположенной в 4,7 км на северо-восток от села Чалпы на стыке границ Чалпинского сельского поселения, Муслюмовского муниципального района и Республики Башкортостан.

Граница Чалпинского сельского поселения по смежеству с Республикой Башкортостан проходит от узловой точки 12(21) по административной границе Республики Татарстан до узловой точки 13, расположенной в 4,1 км на северо-запад от села Урсаево на стыке границ Чалпинского, Урсаевского сельских поселений и Республики Башкортостан.

Граница Чалпинского сельского поселения по смежеству с Урсаевским сельским поселением проходит от узловой точки 14, расположенной в 2,9 км на юго-восток от села Чалпы на стыке границ Чалпинского, Урсаевского и Сухояшского сельских поселений, на северо-восток 100 м по сельскохозяйственным угодьям, 1,6 км по юго-восточной границе лесной полосы, 450 м по сельскохозяйственным угодьям, пересекая пересыхающий ручей и прибрежный массив древесно-кустарниковой растительности, 200 м по юго-восточной границе лесной полосы, затем идет на северо-запад 750 м по лесной полосе, 50 м по сельскохозяйственным угодьям до пересыхающего ручья, проходит 1,2 км вниз по его течению, идет на северо-восток 50 м по пруду, вновь проходит вниз по течению пересыхающего ручья 3,2 км, пересекая профилированную автодорогу, соединяющей села Чалпы и Урсаево, далее идет на северо-восток 1,4 км по сельскохозяйственным угодьям до узловой точки 13.

Граница Чалпинского сельского поселения по смежеству с Сухояшским сельским поселением проходит от узловой точки 15, расположенной в 3,1 км на юго-восток от деревни Ирекле на стыке границ Чалпинского, Сухояшского и Какре-Елгинского сельских поселений, на северо-восток 100 м по северной границе лесного квартала 17 Чатыртауского участкового лесничества Государственного бюджетного учреждения Республики Татарстан «Азнакаевское лесничество», затем идет по сельскохозяйственным угодьям 100 м и на юго-восток 50 м, проходит 300 м по северо-восточной границе лесного квартала 17, по сельскохозяйственным угодьям 50 м, далее идет на восток 350 м по северо-восточной границе лесного квартала 17, затем проходит на северо-восток 100 м по западной границе лесного квартала 14, по сельскохозяйственным угодьям 100 м и 100 м по западной границе лесного квартала 14, далее идет по сельскохозяйственным угодьям на северо-запад 150 м, на северо-восток 100 м, проходит на северо-восток 300 м, на северо-запад 250 м по западной границе и на северо-восток 800 м по северо-западной границе лесного квартала 14, идет 100 м по сельскохозяйственным угодьям, 50 м по северо-западной границе промышленного объекта, проходит 700 м по северо-западной границе лесных кварталов 14, 15, идет 100 м по сельскохозяйственным угодьям, 100 м по северо-западной границе обособленного участка лесного квартала 119, дважды пересекая реку Курайелгу, 150 м по сельскохозяйственным угодьям, 650 м по северо-западной границе лесных кварталов 10, 7, по сельскохозяйственным угодьям 50 м и 50 м по северо-западной границе лесного квартала 7, затем проходит на северо-запад 600 м по юго-западной границе лесной полосы, 150 м по сельскохозяйственным угодьям, 150 м по юго-западной границе лесной полосы, 850 м по сельскохозяйственным угодьям до пруда, идет на северо-

восток 250 м по пруду, далее проходит вниз по течению пересыхающего ручья 600 м, затем идет на северо-восток 40 м по северо-западной границе болота, 800 м по сельскохозяйственным угодьям, 150 м по лесной полосе, 200 м по юго-восточной границе лесной полосы, 400 м по сельскохозяйственным угодьям, пересекая полосу отвода автодороги Тойкино – Митрофановка, 850 м по лесной полосе, далее проходит на северо-запад 1,2 км по северо-восточной границе лесной полосы, затем идет на северо-восток 2,3 км по сельскохозяйственным угодьям, пересекая пересыхающий ручей, до узловой точки 14.

Граница Чалпинского сельского поселения по смежеству с Какре-Елгинским сельским поселением проходит от узловой точки 10, расположенной в 1,6 км на юг от деревни Ирекле на стыке границ Чалпинского, Какре-Елгинского и Масыгутовского сельских поселений, на юго-запад 50 м по западной границе лесного квартала 3 Чатыртауского участкового лесничества Государственного бюджетного учреждения Республики Татарстан «Азнакаевское лесничество», 100 м по сельскохозяйственным угодьям, 100 м по западной границе лесного квартала 3, затем идет по сельскохозяйственным угодьям 100 м и на юго-восток 200 м, проходит 650 м по юго-западной границе лесных кварталов 3, 4, по сельскохозяйственным угодьям 100 м и на северо-восток 200 м, идет 150 м по юго-восточной границе лесного квартала 4, проходит 150 м по сельскохозяйственным угодьям, далее идет на юго-восток 100 м по юго-западной границе массива леса, 500 м по юго-западной границе лесной полосы, 250 м по сельскохозяйственным угодьям, 150 м по юго-западной границе лесной полосы до узловой точки 15.

Граница Чалпинского сельского поселения по смежеству с Масыгутовским сельским поселением проходит от узловой точки 6, расположенной в 1,3 км на восток от деревни Ирекле на стыке границ Чалпинского, Масыгутовского и Ильбяковского сельских поселений, на северо-восток 50 м по сельскохозяйственным угодьям, 250 м по юго-восточной границе лесной полосы, 200 м по сельскохозяйственным угодьям, 100 м по болоту, 850 м по сельскохозяйственным угодьям и на юг 100 м, идет 100 м по западной границе лесного квартала 125 Джалильского участкового лесничества Государственного бюджетного учреждения Республики Татарстан «Азнакаевское лесничество», затем проходит на северо-восток 950 м по лесному кварталу 125, далее идет на юг 250 м по восточной границе лесного квартала 125, проходит 900 м по сельскохозяйственным угодьям, 150 м по западной границе лесной полосы, 50 м по сельскохозяйственным угодьям, 100 м по массиву леса, 150 м по сельскохозяйственным угодьям, затем идет на юго-восток 1,8 км по юго-западной границе лесной полосы, пересекая полосу отвода автодороги Тойкино – Митрофановка, 350 м по лесной полосе, 200 м по сельскохозяйственным угодьям, 600 м по западной границе лесной полосы, далее проходит на северо-восток 100 м по сельскохозяйственным угодьям, пересекая лесную полосу, 300 м по юго-западной границе лесного квартала 1 Чатыртауского участкового лесничества Государственного бюджетного учреждения Республики Татарстан «Азнакаевское лесничество», идет на восток 100 м по сельскохозяйственным угодьям, пересекая полосу отвода профилированной автодороги, 250 м по южной границе лесной полосы, затем проходит на юг 350 м по западной границе лесного квартала 2, идет на юго-восток 400 м по сельскохозяйственным угодьям, на восток 50 м по юго-западной границе лесного квартала 2, проходит 50 м по сельскохозяйственным

угодьям, идет на юго-восток 350 м по юго-западной границе лесного квартала 2, проходит 100 м по сельскохозяйственным угодьям, 600 м по западной границе лесного квартала 3, далее идет на юг 100 м по сельскохозяйственным угодьям, затем проходит на юго-запад 50 м по западной границе лесного квартала 3, идет 250 м по сельскохозяйственным угодьям, 50 м по западной границе лесного квартала 3 до узловой точки 10.

Граница Чалпинского сельского поселения по смежеству с Ильбяковским сельским поселением проходит от узловой точки 5, расположенной в 2,8 км на северо-восток от деревни Ирекле на стыке границ Чалпинского, Ильбяковского и Чубар-Абдулловского сельских поселений, на юго-запад ломаной линией 1,9 км по сельскохозяйственным угодьям, 50 м, пересекая лесную полосу, 500 м по сельскохозяйственным угодьям до узловой точки 6.

Граница Чалпинского сельского поселения по смежеству с Чубар-Абдулловским сельским поселением проходит от узловой точки 5 на северо-восток 400 м по сельскохозяйственным угодьям, затем идет на север 250 м по западной границе обособленного участка лесного квартала 134 Джалильского участкового лесничества Государственного бюджетного учреждения Республики Татарстан «Азнакаевское лесничество», 800 м по сельскохозяйственным угодьям, 950 м по восточной границе лесной полосы, 350 м по сельскохозяйственным угодьям, 500 м по восточной границе лесной полосы, далее проходит на северо-восток 150 м по сельскохозяйственным угодьям, 200 м по юго-восточной границе обособленного участка лесного квартала 133, по сельскохозяйственным угодьям 50 м, идет 400 м по юго-восточной границе массива древесно-кустарниковой растительности, 100 м по сельскохозяйственным угодьям и 100 м по юго-восточной границе обособленного участка лесного квартала 133, затем проходит на северо-запад 1,4 км по юго-западной, на северо-восток 1,1 км и на северо-запад 700 м по северо-западной границам лесного квартала 94 до узловой точки 4.

Приложение 29

к Закону Республики Татарстан «Об установлении границ территорий и статусе муниципального образования «Азнакаевский муниципальный район» и муниципальных образований в его составе»

Картографическое описание границы территории муниципального образования «Чемодуровское сельское поселение» Азнакаевского муниципального района

Настоящее картографическое описание является описанием карты-схемы границы территории муниципального образования «Чемодуровское сельское поселение» (приложение 1 к Закону Республики Татарстан «Об установлении границ территорий и статусе муниципального образования «Азнакаевский муниципальный район» и муниципальных образований в его составе»).

Чемодуровское сельское поселение граничит с Агерзинским, Балтачевским, Бирючевским, Микулинским сельскими поселениями и Бугульминским муниципальным районом.

Граница Чемодуровского сельского поселения по смежеству с Агерзинским сельским поселением проходит от узловой точки 30, расположенной в 4,6 км на запад от села Балтачево на стыке границ Чемодуровского, Агерзинского и Балтачевского сельских поселений, на юго-запад 700 м по сельскохозяйственным угодьям, идет 200 м по юго-восточной границе, на север 200 м и на юго-запад 100 м по юго-западной границам массива леса, затем проходит по сельскохозяйственным угодьям 750 м и на север 450 м, идет 200 м по западной границе лесной полосы, 150 м по сельскохозяйственным угодьям, далее проходит на северо-запад ломаной линией 100 м по юго-западной границе массива леса, ломаной линией 1,7 км по сельскохозяйственным угодьям, 400 м по северной границе обособленных участков лесного квартала 88 Актюбинского участкового лесничества Государственного бюджетного учреждения Республики Татарстан «Бугульминское лесничество», 50 м по сельскохозяйственным угодьям, 300 м по профилированной автодороге, затем идет на северо-восток 250 м по автодороге Лениногорск – Азнакаево до узловой точки 23, расположенной в 2,6 км на северо-восток от деревни Алферовка на стыке границ Чемодуровского, Агерзинского и Микулинского сельских поселений.

Граница Чемодуровского сельского поселения по смежеству с Балтачевским сельским поселением проходит от узловой точки 28, расположенной в 6,9 км на юго-запад от деревни Карамалы-Елга на стыке границ Чемодуровского, Балтачевского сельских поселений и Бугульминского муниципального района, на северо-запад 6,0 км по автодороге Холмовка – «Бугульма – Азнакаево», идет на север ломаной линией 400 м по западной границе лесного квартала 139 Азнакаевского участкового лесничества Государственного бюджетного учреждения Республики Татарстан «Азнакаевское лесничество», далее проходит на северо-запад 50 м по сельскохозяйственным угодьям, затем идет на север 2,1 км по автодороге Холмовка – «Бугульма – Азнакаево» до узловой точки 30.

Граница Чемодуровского сельского поселения по смежеству с Бугульминским муниципальным районом проходит от узловой точки 28 по границе Азнакаевского муниципального района до узловой точки 27, расположенной в 2,2 км на северо-восток от деревни Нижняя Соколка на стыке границ Чемодуровского, Бирючевского сельских поселений и Бугульминского муниципального района.

Граница Чемодуровского сельского поселения по смежеству с Бирючевским сельским поселением проходит от узловой точки 24, расположенной в 2,1 км на юго-запад от деревни Тетвель на стыке границ Чемодуровского, Бирючевского и Микулинского сельских поселений, на северо-восток 700 м по профилированной автодороге, 1,4 км по северо-западной границе и на юг 250 м по восточной границе лесного квартала 47 Актюбинского участкового лесничества Государственного бюджетного учреждения Республики Татарстан «Бугульминское лесничество», 150 м по сельскохозяйственным угодьям, далее идет на юго-восток 50 м по северо-восточной границе массива леса, затем проходит по сельскохозяйственным угодьям на северо-восток 700 м, на юг 250 м, на юго-восток 150 м до реки Нижняя Ямашка, идет 3,6 км вниз по течению данной реки, далее проходит на юго-восток ломаной линией 1,0 км по сельскохозяйственным угодьям, 200 м по юго-западной границе лесного квартала 56, идет 100 м по сельскохозяйственным угодьям, затем проходит на юго-запад 400 м, на юг 150 м, на юго-восток ломаной линией 200 м по юго-западной границе

и на восток 150 м по южной границе лесного квартала 56, далее идет на юго-восток ломаной линией 1,0 км по северной границе обособленных участков лесного квартала 88 до узловой точки 27.

Граница Чемодуровского сельского поселения по смежеству с Микулинским сельским поселением проходит от узловой точки 23 вниз по течению реки Нижняя Ямашка 3,5 км до впадения в нее ручья, идет 2,6 км вверх по течению данного ручья, пересекая полосы отвода автодорог Лениногорск – Азнакаево и Актюбинский – Алферовка, далее проходит на юго-запад 1,3 км по сельскохозяйственным угодьям, 700 м по юго-восточной границе и на запад 200 м по южной границе лесного квартала 32 Актюбинского участкового лесничества Государственного бюджетного учреждения Республики Татарстан «Бугульминское лесничество», идет по сельскохозяйственным угодьям на запад 250 м, на юго-запад 1,2 км, пересекая промышленные объекты, на юго-восток 700 м, на юго-запад 750 м, пересекая лесную полосу, проходит на запад 200 м по южной границе лесной полосы, по сельскохозяйственным угодьям 50 м и на юго-восток ломаной линией 1,8 км, пересекая полосу отвода профилированной автодороги, до узловой точки 24.

Приложение 30
к Закону Республики Татарстан «Об
установлении границ территорий и статусе
муниципального образования «Азнакаевский
муниципальный район» и муниципальных
образований в его составе»

Картографическое описание границы территории
муниципального образования «Чубар-Абдулловское сельское поселение»
Азнакаевского муниципального района

Настоящее картографическое описание является описанием карты-схемы границы территории муниципального образования «Чубар-Абдулловское сельское поселение» (приложение 1 к Закону Республики Татарстан «Об установлении границ территорий и статусе муниципального образования «Азнакаевский муниципальный район» и муниципальных образований в его составе»).

Чубар-Абдулловское сельское поселение граничит с Ильбяковским, Татарско-Шуганским, Чалпинским сельскими поселениями, Муслюмовским и Сармановским муниципальными районами.

Граница Чубар-Абдулловского сельского поселения по смежеству с Татарско-Шуганским сельским поселением проходит от узловой точки 4, расположенной в 2,7 км на северо-запад от деревни Балан-Буляк на стыке границ Чубар-Абдулловского, Татарско-Шуганского и Чалпинского сельских поселений, ломаной линией на запад 1,4 км по южной границе лесных кварталов 92, 91 Джалильского участкового лесничества Государственного бюджетного учреждения Республики Татарстан «Азнакаевское лесничество», далее идет по сельскохозяйственным угодьям на юго-запад 50 м и на север 50 м, проходит 3,2 км по западной границе лесных кварталов 91, 89, 86, пересекая пересыхающий

ручей, до узловой точки 3, расположенной в 3,9 км на северо-восток от деревни Мяндей на стыке границ Чубар-Абдулловского, Татарско-Шуганского сельских поселений и Муслюмовского муниципального района.

Граница Чубар-Абдулловского сельского поселения по смежеству с Чалпинским сельским поселением проходит от узловой точки 5, расположенной в 2,8 км на северо-восток от деревни Ирекле на стыке границ Чубар-Абдулловского, Чалпинского и Ильбяковского сельских поселений, на северо-восток 400 м по сельскохозяйственным угодьям, затем идет на север 250 м по западной границе обособленного участка лесного квартала 134 Джалильского участкового лесничества Государственного бюджетного учреждения Республики Татарстан «Азнакаевское лесничество», 800 м по сельскохозяйственным угодьям, 950 м по восточной границе лесной полосы, 350 м по сельскохозяйственным угодьям, 500 м по восточной границе лесной полосы, далее проходит на северо-восток 150 м по сельскохозяйственным угодьям, 200 м по юго-восточной границе обособленного участка лесного квартала 133, по сельскохозяйственным угодьям 50 м, идет 400 м по юго-восточной границе массива древесно-кустарниковой растительности, 100 м по сельскохозяйственным угодьям и 100 м по юго-восточной границе обособленного участка лесного квартала 133, затем проходит на северо-запад 1,4 км по юго-западной границе, на северо-восток 1,1 км и на северо-запад 700 м по северо-западной границам лесного квартала 94 до узловой точки 4.

Граница Чубар-Абдулловского сельского поселения по смежеству с Ильбяковским сельским поселением проходит от узловой точки 1, расположенной в 2,6 км на северо-запад от поселка Тырыш на стыке границ Чубар-Абдулловского, Ильбяковского сельских поселений и Сармановского муниципального района, на северо-восток 5,1 км по южной границе лесных кварталов 46, 47, 48, 49, 50, 51 Джалильского участкового лесничества Государственного бюджетного учреждения Республики Татарстан «Азнакаевское лесничество», 450 м по сельскохозяйственным угодьям, 500 м по южной границе лесного квартала 51, идет 100 м по сельскохозяйственным угодьям, 350 м по юго-восточной границе лесного квартала 51, далее проходит на восток 2,4 км по южной границе лесной полосы, 1,7 км по сельскохозяйственным угодьям до реки Мелли, пересекая полосу отвода автодороги Азнакаево – Дусюмово, идет вниз по течению данной реки 400 м, затем проходит на северо-восток 150 м по сельскохозяйственным угодьям, 150 м по оврагу, 250 м по сельскохозяйственным угодьям, 250 м по карьеру, 450 м по сельскохозяйственным угодьям, 150 м по северо-западной границе лесной полосы, 1,8 км по сельскохозяйственным угодьям до узловой точки 5.

Граница Чубар-Абдулловского сельского поселения по смежеству с Сармановским муниципальным районом проходит от узловой точки 1 по границе Азнакаевского муниципального района до узловой точки 2(71), расположенной в 2,8 км на северо-восток от деревни Мяндей на стыке границ Чубар-Абдулловского сельского поселения, Сармановского и Муслюмовского муниципальных районов.

Граница Чубар-Абдулловского сельского поселения по смежеству с Муслюмовским муниципальным районом проходит от узловой точки 2(71) по границе Азнакаевского муниципального района до узловой точки 3.