

**Дәүләт советы Васильево шәһәр тибындагы бистә
Зеленодольск муниципаль районы
Татарстан Республикасы**

КАРАР

19 август 2015 елның

№309

Турында поддежжани инициативасы Советы Зеленодольск муниципаль районы чикләрен үзгәртү турында аерым муниципаль берәмлекләренң Зеленодольск муниципаль районы

Рассмотрев инициативасын Зеленодольск муниципаль районы Советы, выдвинутую карары № 552 ел, 31 июль 2015 елның фикерен белдереп, халыкның нигезендә Федераль закон тарафыннан ел, 6 октябрь 2003 елның №131-ФЗ номерлы федераль закон оештыруның гомуми принциплары Турында «Россия Федерациясендә жирле үзидарә», Татарстан Республикасы законы белән ел, 28 июль 2004 елгы №45-ТРЗ «жирле үзидарә ТУРЫНДА» Татарстан Республикасында Дәүләт советы Васильево шәһәр тибындагы бистә **карап чыгарды:**

1. Инициативасын хупларга Зеленодольск муниципаль районы Советы һәм бирергә ризалык муниципаль берәмлек чикләрен үзгәртү Васильево шәһәр тибындагы поселогы Татарстан Республикасы Зеленодол муниципаль районының нигезендә карта-схемасы (кушымта №1 чынлап карары).

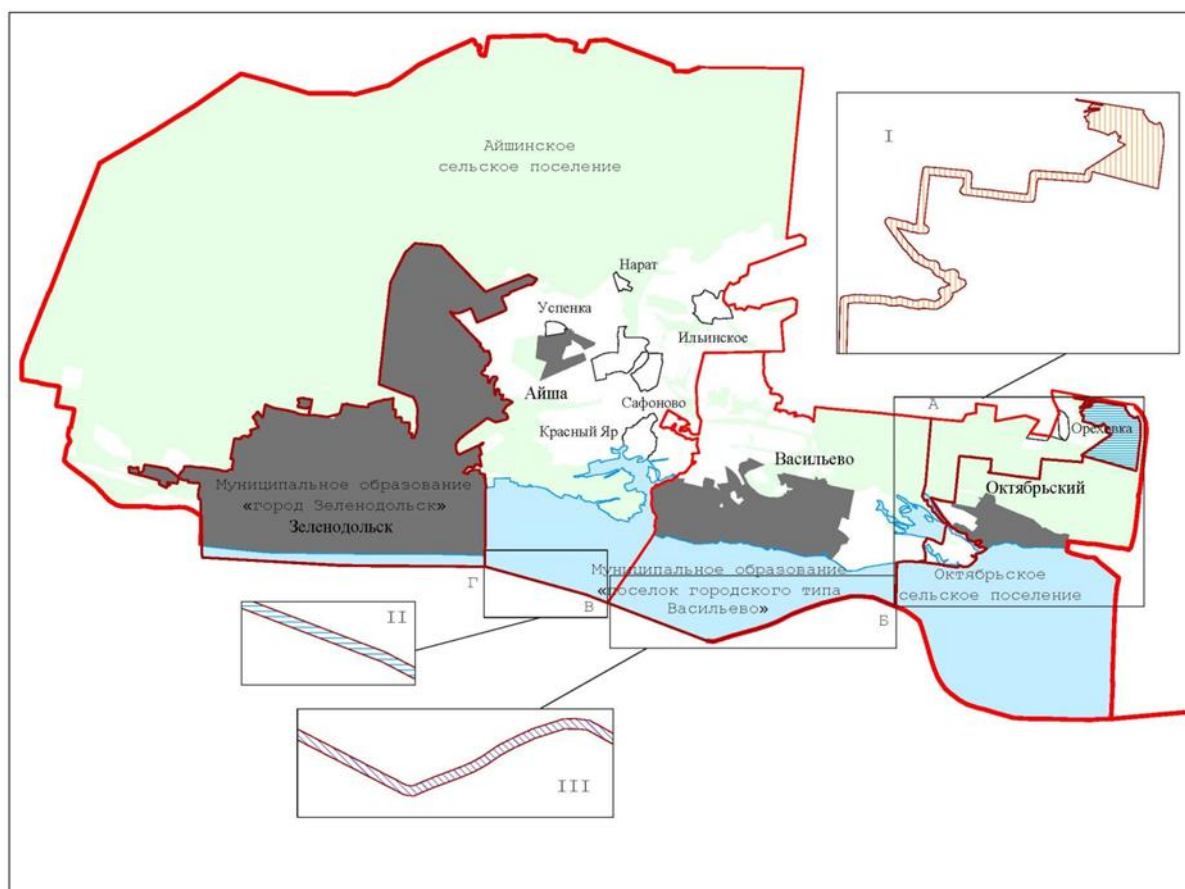
2. Килештерергә тасвирламасы чикләрен муниципаль берәмлеге территориясе Васильево шәһәр тибындагы поселогы нигезендә карта-схемой муниципаль берәмлекләр чикләрен составына керүче муниципаль берәмлек «Зеленодольск муниципаль районы» (кушымта №2 чынлап карары).

3. Урнаштырырга карар хокукый мәгълүматның рәсми порталында Татарстан Республикасы (<http://pravo.tatarstan.ru>) һәм обнародовать урнаштыру юлы белән мәгълүмати стендларда шәһәр тибындагы Васильево – башкарма комитеты бинасында бистәсе шәһәр тибындагы Васильево ЗМР ТАТАРСТАН республикасы (ТР, Зеленодольск муниципаль районы, пгтВасильево урамы, Ирек, д. 1) һәм васильев исемендәге поселок китапханәсе филиал №6 яшел үзән районы ҮЗӘКЛӘШТЕРЕЛГӘН китапханә системасы (ТР, Зеленодольск муниципаль районы, пгтВасильево, ур., Октябрь ур., 24).




**Башлыгы пгтВасильево,
Советы Рәисе:**

О. А. Антонов

Карта-схема
границ муниципальных образований
с учетом изменений



Условные обозначения

- | | | | |
|---|--|---|---|
|  | - граница Зеленодольского муниципального района |  | I - территория Октябрьского сельского поселения Зеленодольского муниципального района, включаемая в состав территории муниципального образования «город Зеленодольск» Зеленодольского муниципального района |
|  | - границы муниципальных образований |  | II - территория Айшинского сельского поселения Зеленодольского муниципального района, включаемая в состав территории муниципального образования «город Зеленодольск» Зеленодольского муниципального района |
|  | - А-Б - смежная граница Октябрьского сельского поселения и муниципального образования «город Зеленодольск» |  | III - территория муниципального образования «поселок городского типа Васильево» Зеленодольского муниципального района, включаемая в состав территории муниципального образования «город Зеленодольск» Зеленодольского муниципального района |
|  | - В-Б - смежная граница муниципального образования «поселок городского типа Васильево» и муниципального образования «город Зеленодольск» | | |
|  | - Г-В - смежная граница муниципального образования «город Зеленодольск» и Айшинского сельского поселения | | |
|  | - административные центры поселений | | |
|  | - населенные пункты | | |

**Картографическое тасвирламасы территориясе чигенең
муниципаль берәмлек «Васильево шәһәр тибындагы поселогы» яшел Үзән
муниципаль районы**

Хәзерге картографическое тасвирламасы булып тора описанием карта-схемасын муниципаль берәмлеге территориясе чигенең «Васильево шәһәр тибындагы поселогы» (кушымта 1 мөрәжәгать «Татарстан Республикасы Законна территорияләре чикләрен билгеләү һәм аларның статусы турында «Зеленодольск муниципаль районы» һәм аның составындагы муниципаль берәмлекләр»).

«Муниципаль берәмлеге Васильево шәһәр тибындагы поселогы» Әйшә, Новопольский һәм Октябрь авыл җирлекләре белән чиктәш.

Чиге поселогы «муниципаль берәмлеге» Васильево шәһәр тибындагы чиктәш җирдә белән Әйшә авыл җирлеге белән чиктәш җирдә 18 нче тоташу ноктасыннан төньяк-көнчыгышка таба 2,2 км Куйбышев сусаклагычы акваториясе буйлап кадәр аның сул як ярлары бара, алга таба 1,3 км левому култыгы ярында елгасына кадәр Сумкалар уза, 1,7 км аның агымы буенча өскә таба кадәр, Горький тимер юлының бара, көнчыгышка таба 200 м әлеге тимер юлда уза, аннары төньякка таба 400 м, көнбатыш чиге буйлап дамбасына, алга таба көнбатышка таба һәм, сынык сызык ясап, 350 м төньяк чиге буйлап, күмәк бакчаларның, аннары төньяк-көнбатышка таба, сынык сызык ясап, 500 м авыл хужалыгы җирләре буйлап бара, алга таба 200 м төньяк-көнчыгышка таба көньяк-көнчыгыш чиге буйлап һәм 350 м көньяк-көнбатышка таба төньяк-көнбатыш чиге буйлап болота уза, аннары авыл хужалыгы җирләре буйлап төньяк-көнбатышка таба 100 м, төньяк-көнчыгышка таба 450 м, көньяк-көнчыгышка таба 400 м бара, алга таба көньяк-көнбатышка таба, төньяк чиге буйлап 100 м һәм көнчыгышка таба 150 м, көньяк чиге буйлап, урман массивының уза, аннары авыл хужалыгы җирләре буйлап көньяк-көнчыгышка таба 250 м, көньяк-көнбатышка таба 100 м, бара, 50 м төньяк-көнбатыш чиге буйлап болота уза, алга таба, сынык сызык ясап, авыл хужалыгы җирләре буйлап 50 м төньяк-көнбатышка таба һәм 100 м көньяк-көнбатышка таба, кадәр болота бара, шуннан соң көньяк-көнбатышка таба, 100 м төньяк-көнбатыш чиге буйлап һәм төньяк-көнчыгышка таба, 50 м көньяк-көнчыгыш чиге буйлап болота уза, алга таба көнчыгышка таба, сынык сызык ясап, 100 м авыл хужалыгы җирләре буйлап кадәр башка болота, 50 м көньяк чиге буйлап болота бара, шуннан соң төньяк-көнчыгышка таба, сынык сызык ясап, 50 м авыл хужалыгы җирләре буйлап, 30 м көньяк-көнчыгыш чиге буйлап болота уза, алга таба авыл хужалыгы җирләре буйлап көнчыгышка таба 50 м, көньякка таба 50 м, бара, аннары көньяк-көнчыгышка таба, 100 м көньяк-көнбатыш чиге буйлап, урман массивының уза, алга таба көнчыгышка таба 200 м авыл хужалыгы җирләре хужалыгы җирләре буйлап дамбасына кадәр кисеп үтеп, әлеге урман массивын бара, шуннан соң төньяк-көнчыгышка таба 350 м, көнбатыш чиге буйлап дамбасына кадәр автомобиль юлын кисеп үтеп, «Казан – Йошкар-Ола» – Васильево уза, төньякка таба 1,9 км, көнчыгыш чиге буйлап юлына бүлеп бирелгән полосаның әлеге автомобиль юлы автомобиль юлына кадәр, Казан – Йошкар-Ола, кисеп үтеп юлына бүлеп бирелгән полосаның профилированной автомобиль юлына бара, алга таба көнчыгышка таба 1,6 км әлеге автомобиль юлы буйлап нче тоташу ноктасына кадәр уза 19 авылынан 1,2 км көньяк-көнчыгышта урнашкан Ильинское чикләре тоташкан урында «муниципаль

берәмлеге Васильево шәһәр тибындагы поселогы», Әйшә һәм Новопольский авыл җирлекләре.

Чиге поселогы «муниципаль берәмлеге» Васильево шәһәр тибындагы белән чиктәш җирдә Новопольский авыл җирлеге белән чиктәш җирдә 13 нче тоташу ноктасыннан авылыннан 500 м көньяк-көнбатышта урнашкан Үрнәк бистәсе чикләре тоташкан урында «муниципаль берәмлеге Васильево шәһәр тибындагы поселогы», Новопольский һәм Октябрь авыл җирлекләре, көнбатышка таба 3,0 км урман кварталларының төньяк чиге буйлап 54, 53, 52, 51 Әйшә урманчылыгы Дәүләт бюджет учреждениесе, Татарстан Республикасының «Зеленодольск урманчылыгы», 100 м авыл хужалыгы җирләре буйлап бара, шуннан соң көньякка таба 50 м авыл хужалыгы җирләре буйлап, 350 м көнбатыш чиге буйлап 51 нче урман кварталының уза, аннары төньяк-көнбатышка таба, 250 м көньяк-көнбатыш чиге буйлап, урман кварталының аерымланган кишәрлегенең 2 бара, алга таба авыл хужалыгы җирләре буйлап көнбатышка таба 350 м, төньякка таба 50 м уза, аннары көнчыгышка таба 50 м, көньяк-көнчыгыш чиге буйлап, төньяк-көнбатышка таба, сынык сызык ясап, 700 м төньяк-көнчыгыш чиге буйлап, урман массивының бара, шуннан соң төньякка таба 30 м авыл хужалыгы җирләре буйлап кадәр, чокырның уза, төньяк-көнчыгышка таба 150 м чокырның көнбатыш чиге буйлап, аннары авыл хужалыгы җирләре буйлап төньяк-көнчыгышка таба 250 м, сынык сызык ясап, төньяк-көнбатышка таба 500 м кадәр, урман полосасының буенча уза, төньяк-көнчыгыш чиге буйлап 900 м бара, алга таба 150 м төньякка таба авыл хужалыгы җирләре буйлап автомобиль юлына кадәр, Казан – Йошкар-Ола нче тоташу ноктасына кадәр уза 19.

Чиге поселогы «муниципаль берәмлеге» Васильево шәһәр тибындагы чиге Октябрь авыл җирлеге белән чиктәш җирдә 22 нче тоташу ноктасыннан көнчыгышка таба 200 м, көньяк чиге буйлап, күмәк бакчаларның уза, аннары төньякка таба 100 м кадәр профилированной автомобиль юлына бара, 400 м, көнбатыш чиге буйлап юлына бүлеп бирелгән полосаның профилированной автомобиль юлына кадәр башка профилированной автомобиль юлына уза, көньяк-көнчыгышка таба, 20 м көньяк чиге буйлап юлына бүлеп бирелгән полосаның әлеге автомобиль юлына бара, алга таба төньяк-көнчыгышка таба 100 м күмәк бакчаларына кисеп үтеп юлына бүлеп бирелгән полосаның әлеге автомобиль юлы уза, аннары көньяк-көнчыгышка таба 300 м төньяк-көнчыгыш чиге буйлап, күмәк бакчаларның кадәр профилированной автомобиль юлына бара, 100 м төньяк-көнчыгыш чиге буйлап юлына бүлеп бирелгән полосаның профилированной автомобиль юлына, пересекает аны уза, төньяк-көнчыгышка таба 600 м, көньяк-көнчыгыш чиге буйлап юлына бүлеп бирелгән полосаның әлеге автомобиль юлына кадәр култыгы Идел бара, алга таба төньяк-көнбатышка таба 150 м правому култыгы ярында, Идел кисеп үтеп юлына бүлеп бирелгән полосаның профилированной автомобиль, 30 м әлеге заливу, аны кисеп, 950 м правому култыгы ярында, Идел, уза, аннары төньяк-көнчыгышка таба 150 м көнчыгыш чиге буйлап, урман кварталының 60 Әйшә участок урманчылыгы Дәүләт бюджет учреждениесе, Татарстан Республикасының «Зеленодольск урманчылыгы» бара, 200 м полосасы буйлап, Горький тимер юлына бүлеп бирелгән полосаның кисеп үтеп, аны, аннары төньякка таба 1,7 км һәм көнчыгыш чиге буйлап урман кварталларының көньяк-60, 54, күлне кисеп үтеп нче тоташу ноктасына кадәр уза 13.