



ПОСТАНОВЛЕНИЕ

2015 ел, 19 март

КАРАР

№ 169

г. Казань

Яр Чаллы шәһәрндә урнашкан төбәк (республика) әһәмиятендәге мәдәни мирас объектлары территорияләре чикләрен һәм алардан файдалану режимын билгеләү турында

«Россия Федерациясе халыкларының мәдәни мирас объектлары (тарихи һәм мәдәни ядкәрләре) турында» 2002 ел, 25 июнь, ФЗ-73 нче Федераль закон, «Татарстан Республикасында мәдәни мирас объектлары турында» 2005 ел, 1 апрель, ТРЗ-60 нчы Татарстан Республикасы Законы нигезендә, төбәк (республика) әһәмиятендәге мәдәни мирас объектларын һәм махсус жайга салына торган шәһәр төзелеше эшчәнлегенә объектлары буларак аларның территорияләрен саклауны һәм дәүләт тарафыннан саклап тотуны тәмин итү максатларында, Татарстан Республикасы Министрлар Кабинеты КАРАР БИРӘ:

1. Түбәндәгеләрне (карарга теркәлеләр) расларга:

Яр Чаллы шәһәрндә урнашкан төбәк (республика) әһәмиятендәге мәдәни мирас объектлары территорияләре чикләрен;

Яр Чаллы шәһәрндә урнашкан төбәк (республика) әһәмиятендәге мәдәни мирас объектлары территорияләреннән файдалану режимын.

2. Татарстан Республикасының Мәдәният министрлыгына Яр Чаллы шәһәрндә урнашкан төбәк (республика) әһәмиятендәге мәдәни мирас объектларын Россия Федерациясе халыклары мәдәни мирас объектларының (тарихи һәм мәдәни ядкәрләренен) бердәм дәүләт реестрында теркәү өчен документларны 2015 елның 10 апреленә кадәр Россия Федерациясенен Мәдәният министрлыгына кертәргә.

3. Яр Чаллы шәһәре муниципаль берәмлегенә башкарма комитетына үз компетенциясе чикләрендә мәдәни мирас объектлары территорияләре чикләрендәге

жирләрдән файдалану режимы үтәлешен тәэмин итүне тәкъдим итәргә.

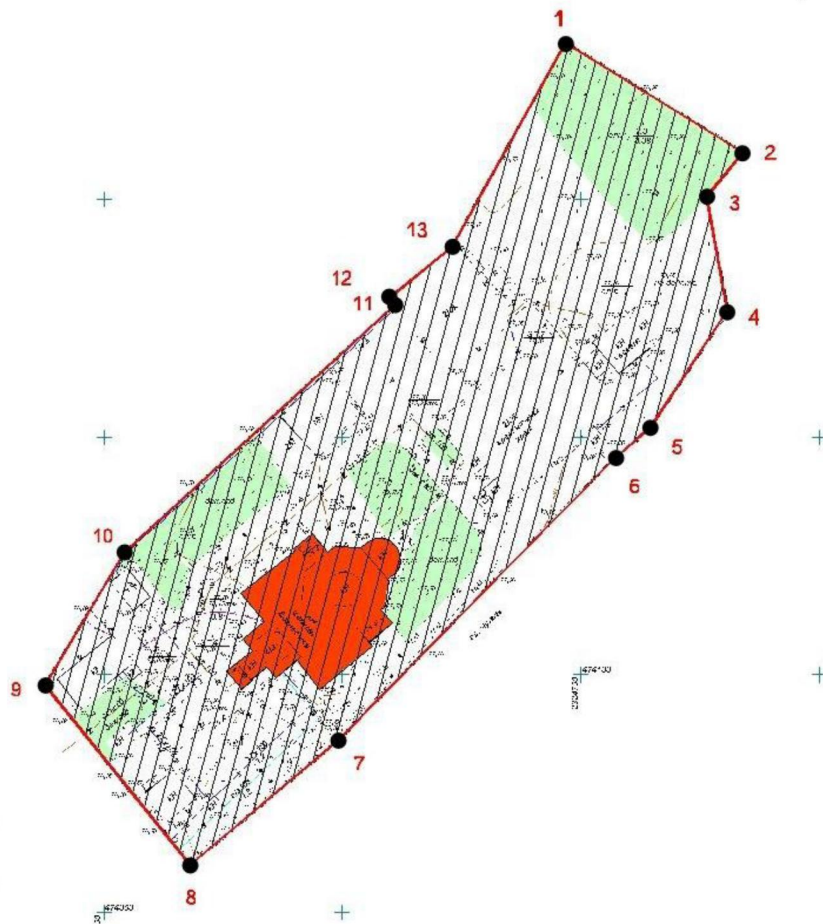
4. Бу карарның үтәлешен тикшерүдә тотуны Татарстан Республикасының Мәдәният министрлыгына йөкләргә.

Татарстан Республикасы
Премьер-министры



И.Ш.Халиков

**Яр Чаллы шәһәрендә урнашкан төбәк (республика) әһәмиятендәге мәдәни
мирас объектлары территорияләре чикләре**

1. Яр Чаллы шәһәре, Боровецкое авылы, Чулман проспекты, 127 нче йорт (Брежнев шәһәре*) адресы буенча урнашкан «Вознесение чиркәве бинасы, 1872 – 1882 елларда төзелгән» төбәк (республика) әһәмиятендәге мәдәни мирас объекты территориясе чикләре **картасы (схемасы)**



Шартлы билгеләр:

-  – мәдәни мирас объекты
-  – мәдәни мирас объекты территориясе

* Мәдәни мирас объекты урнашкан урын аны дөүләт саклавына куя турындагы дөүләт хакимияте органы акты (ТАССР Министрлар Советының 1985 ел, 18 апрель, 229 нчы карары) нигезендә.

Яр Чаллы шәһәре, Боровецкое авылы, Чулман проспекты, 127 нче йорт (Брежнев шәһәре) адресы буенча урнашкан «Вознесение чиркәве бинасы, 1872 – 1882 елларда төзелгән» төбәк (республика) әһәмиятендәге мәдәни мирас объекты территориясе чикләренә **картографик тасвирламасы**

Яр Чаллы шәһәре, Боровецкое авылы, Чулман проспекты, 127 нче йорт (Брежнев шәһәре) адресы буенча урнашкан «Вознесение чиркәве бинасы, 1872 – 1882 елларда төзелгән» төбәк (республика) әһәмиятендәге мәдәни мирас объекты территориясе чикләре түбәндәгечә үтә:

төнъяк-көнчыгыш өлеше: кирпеч нигездәге металл койма буеннан (1-2 нче борылыш нокталары);

көнъяк-көнчыгыш өлеше: кирпеч нигездәге металл койма буеннан (2-3-4-5-6-7-8 нче борылыш нокталары);

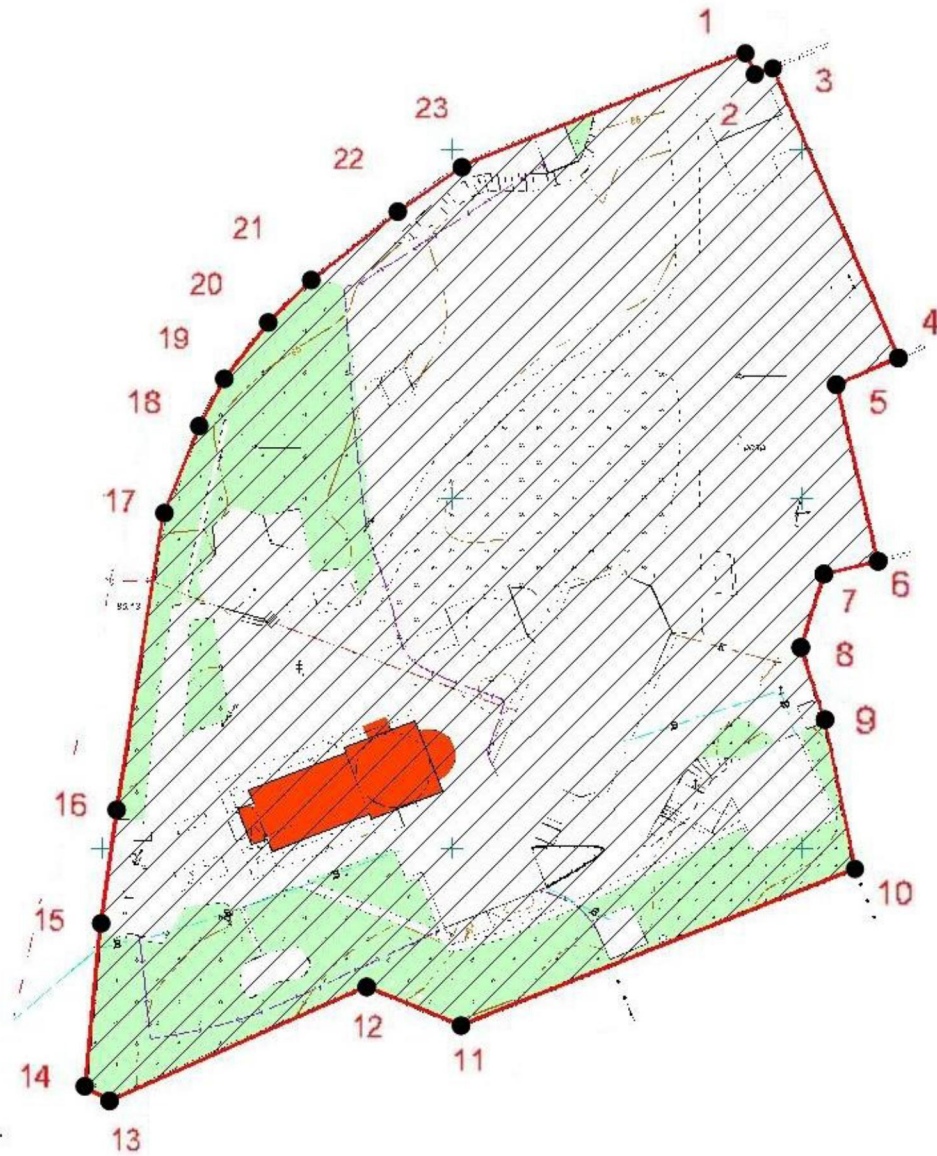
көнъяк-көнбатыш өлеше: кирпеч нигездәге металл койма буеннан (8-9 нчы борылыш нокталары);

төнъяк -көнбатыш өлеше: кирпеч нигездәге металл койма буеннан (9-10-11-12-13-1 нче борылыш нокталары).

Яр Чаллы шәһәре, Боровецкое авылы, Чулман проспекты, 127 нче йорт (Брежнев шәһәре) адресы буенча урнашкан «Вознесение чиркәве бинасы, 1872 – 1882 елларда төзелгән» төбәк (республика) әһәмиятендәге мәдәни мирас объекты территориясе чикләренә **борылыш нокталары таблицасы**


Ноктаның тәртип саны	Ноктаның МСК-16 системасындагы координатлары		Ноктаның WGS-84 системасындагы координатлары	
	X	Y	төнъяк киңлек	көнчыгыш озынлык
1	474233,136	2324746,988	55° 46' 29.65"	52° 25' 33.87"
2	474210,030	2324784,210	55° 46' 28.89"	52° 25' 36.00"
3	474200,661	2324776,541	55° 46' 28.59"	52° 25' 35.55"
4	474176,577	2324780,939	55° 46' 27.81"	52° 25' 35.80"
5	474152,215	2324764,865	55° 46' 27.03"	52° 25' 34.87"
6	474144,627	2324756,314	55° 46' 26.78"	52° 25' 34.37"
7	474086,233	2324699,327	55° 46' 24.91"	52° 25' 31.09"
8	474059,894	2324668,244	55° 46' 24.06"	52° 25' 29.30"
9	474097,870	2324637,691	55° 46' 25.29"	52° 25' 27.55"
10	474125,813	2324654,441	55° 46' 26.19"	52° 25' 28.52"
11	474177,903	2324711,168	55° 46' 27.87"	52° 25' 31.80"
12	474179,436	2324710,231	55° 46' 27.92"	52° 25' 31.74"
13	474190,183	2324723,176	55° 46' 28.26"	52° 25' 32.49"

2. Яр Чаллы шәһәре, Орловка поселогы, Яр Чаллы проспекты (Брежнев шәһәре*)
 адресы буенча урнашкан «Косьма һәм Дамиан чиркәве бинасы, 1844 елда төзелгән»
 төбәк (республика) әһәмиятендәге мәдәни мирас объекты территориясе чикләре
 картасы (схемасы)



Шартлы билгеләр:

 – мәдәни мирас объекты

 – мәдәни мирас объекты территориясе

* Мәдәни мирас объекты урнашкан урын аны дәүләт саклавына кую турындагы дәүләт хакимияте органы акты (ТАССР Министрлар Советының 1985 ел, 18 апрель, 229 нчы карары) нигезендә.

Яр Чаллы шәһәре, Орловка поселогы, Яр Чаллы проспекты (Брежнев шәһәре) адресы буенча урнашкан «Косьма һәм Дамиан чиркәве бинасы, 1844 елда төзелгән» төбәк (республика) эһәмиятендәге мэдәни мирас объекты территориясе чикләренен **картографик тасвирламасы**

Яр Чаллы шәһәре, Орловка поселогы, Яр Чаллы проспекты (Брежнев шәһәре) адресы буенча урнашкан «Косьма һәм Дамиан чиркәве бинасы, 1844 елда төзелгән» төбәк (республика) эһәмиятендәге мэдәни мирас объекты территориясе чикләре түбәндәгечә үтә:

төнъяк-көнчыгыш өлеше: кирпеч нигездәге металл койма буеннан (1-2-3-4-5-6-7-8-9-10 нчы борылыш нокталары);

көнъяк-көнчыгыш өлеше: кирпеч нигездәге металл койма буеннан (10-11-12-13-14 нче борылыш нокталары);

көнбатыш өлеше: кирпеч нигездәге металл койма буеннан (14-15-16-17 нче борылыш нокталары);

төнъяк -көнбатыш өлеше: кирпеч нигездәге металл койма буеннан (17-18-19-20-21-22-23-1 нче борылыш нокталары).

Яр Чаллы шәһәре, Орловка поселогы, Яр Чаллы проспекты (Брежнев шәһәре) адресы буенча урнашкан «Косьма һәм Дамиан чиркәве бинасы, 1844 елда төзелгән» төбәк (республика) эһәмиятендәге мэдәни мирас объекты территориясе чикләренен **борылыш нокталары таблицасы**

Ноктаның тәртип саны	Ноктаның МСК-16 системасындагы координатлары		Ноктаның WGS-84 системасындагы координатлары	
	X	Y	төнъяк киңлек	көнчыгыш озынлык
1	2	3	4	5
1	467463,936	2321142,150	55° 42' 51.39"	52° 22' 5.20"
2	467460,648	2321143,416	55° 42' 51.28"	52° 22' 5.27"
3	467461,648	2321146,011	55° 42' 51.31"	52° 22' 5.42"
4	467420,229	2321163,930	55° 42' 49.97"	52° 22' 6.44"
5	467416,311	2321155,096	55° 42' 49.84"	52° 22' 5.93"
6	467391,122	2321160,966	55° 42' 49.03"	52° 22' 6.26"
7	467389,150	2321153,308	55° 42' 48.97"	52° 22' 5.82"
8	467378,685	2321150,031	55° 42' 48.63"	52° 22' 5.63"
9	467368,022	2321153,465	55° 42' 48.28"	52° 22' 5.82"
10	467347,016	2321157,711	55° 42' 47.60"	52° 22' 6.06"
11	467324,615	2321101,352	55° 42' 46.89"	52° 22' 2.83"
12	467330,219	2321087,792	55° 42' 47.07"	52° 22' 2.05"

1	2	3	4	5
13	467313,846	2321051,068	55° 42' 46.55"	52° 21' 59.94"
14	467315,813	2321047,664	55° 42' 46.61"	52° 21' 59.75"
15	467337,879	2321049,730	55° 42' 47.32"	52° 21' 59.87"
16	467354,174	2321051,958	55° 42' 47.85"	52° 22' 0.01"
17	467397,407	2321058,722	55° 42' 49.25"	52° 22' 0.41"
18	467410,578	2321064,034	55° 42' 49.67"	52° 22' 0.71"
19	467417,310	2321067,716	55° 42' 49.89"	52° 22' 0.93"
20	467425,761	2321074,369	55° 42' 50.16"	52° 22' 1.31"
21	467430,872	2321079,587	55° 42' 50.33"	52° 22' 1.61"
22	467441,607	2321093,071	55° 42' 50.67"	52° 22' 2.39"
23	467447,820	2321102,007	55° 42' 50.87"	52° 22' 2.90"

Яр Чаллы шәһәрндә урнашкан төбәк (республика) әһәмиятендәге мәдәни мирас объектлары территорияләреннән файдалану режимы

Татарстан Республикасы Министрлар Кабинетының 2015 ел, 19 март, 169 нчы карары белән расланган Яр Чаллы шәһәрндә урнашкан төбәк (республика) әһәмиятендәге мәдәни мирас объектлары территориясә чикләрендә түбәндәгеләр рөхсәт ителә:

мәдәни мирас объектларын ремонтлау, консервацияләү һәм реставрацияләү;

мәдәни мирас объектларының бөтенлеген бозмый һәм аларның бозылу, жиңерелү яки юкка чыгу куркынычын тудырмый торган хужалык эшчәнлегә;

саклау предметын тәшкил итүчә үзенчәлекләрен үзгәртмичә функциональ файдаланырга рөхсәт ителгән төрләре нигезендә мәдәни мирас объектларын заманча файдалану өчен яраклаштыру;

мемориал һәм архитектура ансамбле буларак әһәмияткә ия булган югалган тарихи элементларын фәнни нигездә элекке хәленә кайтару - регенерацияләү;

мәдәни мирас объектынның бөтенлеген боза торган вакытлыча корылмаларны һәм объектларны бетерү;

ядкәр территориясендә урнашкан, тарихи-шәһәр төзелешә, пространство-архитектура ягыннан һәм мемориал буларак зур әһәмияткә ия булмаган биналарның кыйммәтлә элементларын консервацияләп һәм фасадларын реставрацияләп, мөмкин булганча техник модернизацияләп реконструкцияләү;

булган объектларның инженерлык инфраструктурасын (су белән тәэмин итү, канализация, жылылык, газ, электр белән тәэмин итү, телефон керту буенча тышкы челтәрләренә) капитал ремонтлау;

төзекләндерү – мәйданчыкларны, якын килү һәм транспорт узу урыннарын каплауда традицион материаллардан (таштан, граниттан һәм табиғый булып күренә торган башка материаллардан) файдалану; тарихи мохит элементлары характеристикаларына жавап бирүчә аерым тора торган яктырту жайланмасыннан файдалану;

яшелләндерү – агачларның кыйммәтлә төрләрен саклау;

мәдәни мирас объектынның беренчә катыннан югары булмаган биеклектә мәдәни мирас объектлары фасадларында мәгълүмати язулар һәм билгеләр, мемориаль такталар кую;

оешмаларның элмә такталарын кую.

Югарыда билгеләнгән мәгълүмат конструкцияләренә биеклегә чикләрендә тегә яки бу конструкцияне урнаштыру регламентлана торган катларның тәрәзәләре арасындагы аралык, фриз биеклегенә 2/3 өлешеннән артмаска тиеш, моңа

декоратив-сәнгать паннолары керми. Аркалы тәрәзәләр булганда катларның тәрәзәләре арасында урнашкан конструкцияләренң биекlege 1/2 гә кадәр киметелә.

Мәгълүмат конструкцияләренң киңlege, чикләрендә теге яки бу конструкцияне урнаштыру регламентлана торган аралык киңlegенң 2/3 нән артмаска тиеш.

Югарыда күрсәтелгән барлык эшләр Россия Федерациясе законнары таләпләре нигезендә һәм тәртибендә үткәрелә.

Татарстан Республикасы Министрлар Кабинетының 2015 ел, 19 март, 169 нчы карары белән расланган Яр Чаллы шәһәрендә урнашкан төбәк (республика) әһәмиятендәге мәдәни мирас объектлары территорияләре чикләрендә түбәндәгеләр тыела:

капиталь төзелеш объектларын һәм аларның өлешләрен урнаштыру, шулай ук жир төзелеше эшләрен, жир, төзелеш, хужалык эшләрен һәм мәдәни мирас объектларын саклауга бәйлә булмаган башка эшләренә проектлау, үткәрү;

мәдәни мирас объектлары фасадында һәм түбәсендә кондиционерлар, эре габаритлы антенналар һәм инженерлык жиһазларының башка элементларын кую;

жир өсте ысулы белән инженерлык инфраструктурасы объектларын (су белән тәэмин итү, канализация, жылылык, газ, электр белән тәэмин итү, телефон кертү буенча тышкы челтәрләр) үткәрү;

киосклар, павильоннар, өслекләр; кече архитектура формалары кую, югалганнарын торгызудан тыш;

агачның кыйммәтле төрләрен кисү, санитария максатында кисүдән башка.