



ПРОТОКОЛ №5

публичных слушаний по обсуждению проекта **Правил землепользования и застройки муниципального образования «Среднеатынское сельское поселение» Арского муниципального района Республики Татарстан**

Дата оформления: 12.03.2025

Место оформления: 422000, Республики Татарстан, Арский район, г.Арск, пл.Советская, д.12

Общественные обсуждения (публичные слушания) организованы по решению Министерства строительства, архитектуры и жилищно-коммунального хозяйства Республики Татарстан от **18.04.2024 №94/о**, назначены решением постановления главы Арского муниципального района от 20.02.2025 №24 «О назначении проведения публичных слушаний по проекту правил землепользования и застройки муниципального образования Среднеатынское сельское поселение Арского муниципального района Республики Татарстан», которое опубликовано:

- на официальном сайте Арского муниципального района по адресу: (<https://arsk.tatarstan.ru>) 21.02.2025;
- на официальном портале правовой информации Республики Татарстан (<pravo.tatarstan.ru>) 21.02.2025.

Организаторы общественных обсуждений (публичных слушаний):

- 1) Руководитель Исполнительного комитета Арского муниципального района — Р.М.Гатиятов;
- 2) Начальник отдела по юридическим вопросам — Л.Г.Сагитова;
- 3) Начальник отдела инфраструктурного развития Исполнительного комитета — И.М.Хасанов;
- 4) Глава Среднеатынского сельского поселения Арского муниципального района — Р.Х.Батталова;
- 5) Руководитель Палаты имущественных и земельных отношений Арского муниципального района — И.Г.Сиразиев.

Оповещение о начале публичных слушаний опубликовано на официальном сайте Арского муниципального района Республики Татарстан (<https://arsk.tatarstan.ru>) 21.02.2025 и **содержало следующие сведения:**

Перечень информационных материалов к проекту:

- 1) Часть I. Порядок применения Правил землепользования и застройки и внесения изменений в указанные правила;
- 2) Часть II. Карта градостроительного зонирования;
- 3) Часть III. Градостроительные регламенты;
- 4) Карта градостроительного зонирования. Территориальные зоны. ЗОУИТ;
- 5) Карта градостроительного зонирования. Территориальные зоны.
 - Порядок и сроки проведения общественных обсуждений (публичных слушаний);
 - Круг участников общественных обсуждений (публичных слушаний);
 - Территория, в пределах которой проводятся общественные обсуждения (публичные слушания);
 - Место и дата открытия экспозиции (экспозиций) проекта, подлежащего рассмотрению на общественных обсуждениях (публичных слушаниях);
 - Сроки проведения экспозиции (экспозиций) проекта;
 - Информация о днях и часах, в которые возможно посещение экспозиции (экспозиций);
 - Порядок, сроки и форма внесения участниками общественных обсуждений (публичных слушаний) предложений и замечаний, касающихся проекта;
 - Информация о дате, времени и месте проведения собрания (собраний) участников публичных слушаний;
 - Информация об официальном сайте, на котором будут размещены проект, подлежащий рассмотрению на публичных слушаниях, и информационные материалы к нему;

Общественные обсуждения (публичные слушания) проведены на территории: Республика Татарстан, Арский муниципальный район, Среднеатынское сельское поселение.

Предложения и замечания участников общественных обсуждений (публичных слушаний) принимались с 26.02.2025 по 09.03.2025.

В течение указанного периода от участников общественных обсуждений (публичных слушаний) поступили следующие предложения и замечания:


№ п/п	Сведения об участнике (фамилия, имя, отчество (при наличии), дата рождения, адрес места жительства (регистрации) – для физических лиц; наименование, основной государственный регистрационный номер, место нахождения и адрес – для юридических лиц)	Содержание предложения и (или) замечания
1	2	3
Предложения и замечания граждан, постоянно проживающих на территории		
	Не поступало	
Предложения и замечания иных участников		
	Глава Среднеатынского сельского поселения Арского муниципального	Включить в перечень основных видов разрешенного использования

	района Республики Татарстан Р.Х.Батталова	земельных участков территориальной зоны Ж1 (Зона индивидуального жилищного строительства) следующие виды, разрешенного использования: 1.Амбулаторно-поликлиническое обслуживание (3.4.1); 2.Оказание услуг связи (3.2.3); 3.Объекты культурно-досуговой деятельности (3.6.1); 4.Бытовое обслуживание (3.3); 5.Площадки для занятий спортом (5.1.3); 6.Дошкольное, начальное и среднее общее образование (3.5.1); 7.Связь (6.8).
--	--	--

Акт об опубликовании оповещения о начале общественных обсуждений (публичных слушаний), перечень принявших участие в рассмотрении проекта участников общественных обсуждений (публичных слушаний) прилагаются.

Подписи:

Руководитель Исполнительного комитета
Арского муниципального района



Р.М.Гатиятов

Начальник отдела по юридическим вопросам
Совета Арского муниципального района




Л.Г.Сагитова

Начальник отдела инфраструктурного
развития Исполнительного комитета
Арского муниципального района




И.М.Хасанов

Глава Среднеатынского сельского поселения
Арского муниципального района



Р.Х.Батталова

Руководитель Палаты имущественных
и земельных отношений
Арского муниципального района



И.Г.Сиразиев