



ПРИКАЗ

29.01.2025

БОЕРЫК

№ 35-П

О включении выявленного объекта культурного наследия «Черемшанская крепость», 1732-1736 гг., расположенного по адресу: Республика Татарстан, Черемшанский район, с. Черемшан, ул. Советская, в единый государственный реестр объектов культурного наследия (памятников истории и культуры) народов Российской Федерации в качестве объекта культурного наследия регионального значения «Черемшанская крепость», 1732-1736 гг., расположенного по адресу: Республика Татарстан, Черемшанский муниципальный район, с. Черемшан, утверждения границ его территории и предмета охраны

В соответствии с Федеральным законом от 25 июня 2002 года № 73-ФЗ «Об объектах культурного наследия (памятниках истории и культуры) народов Российской Федерации», Законом Республики Татарстан от 1 апреля 2005 года № 60-ЗРТ «Об объектах культурного наследия в Республике Татарстан», положительным заключением государственной историко-культурной экспертизы от 13.12.2024 п р и к а з ы в а ю:

1. Включить выявленный объект культурного наследия «Черемшанская крепость», 1732-1736 гг., расположенный по адресу: Республика Татарстан, Черемшанский район, с. Черемшан, ул. Советская, в единый государственный реестр объектов культурного наследия (памятников истории и культуры) народов Российской Федерации в качестве объекта культурного наследия регионального значения «Черемшанская крепость», 1732-1736 гг. (вид объекта – памятник), расположенного по адресу: Республика Татарстан, Черемшанский муниципальный район, с. Черемшан.


2. Утвердить границы территории объекта культурного наследия регионального значения «Черемшанская крепость», 1732-1736 гг., расположенного по адресу: Республика Татарстан, Черемшанский муниципальный район, с. Черемшан, согласно приложению № 1 к настоящему приказу.

3. Утвердить предмет охраны объекта культурного наследия регионального значения «Черемшанская крепость», 1732-1736 гг., расположенного по адресу: Республика Татарстан, Черемшанский муниципальный район, с. Черемшан, согласно приложению № 2 к настоящему приказу.

4. Отделу учета объектов культурного наследия и градостроительной деятельности обеспечить внесение сведений о границах территории указанного объекта культурного наследия в Единый государственный реестр недвижимости и единый государственный реестр объектов культурного наследия (памятников истории и культуры) народов Российской Федерации.

5. Контроль за исполнением настоящего приказа оставляю за собой.

Председатель



И.Н. Гуцин

Приложение № 1
к приказу Комитета
Республики Татарстан по охране
объектов культурного наследия
от 29.01 2025 года № 35-17




Границы территории
объекта культурного наследия регионального значения
«Черемшанская крепость», 1732-1736 гг., расположенного по адресу:
Республика Татарстан, Черемшанский муниципальный район, с. Черемшан

Карта (схема)
границ территории объекта культурного наследия
регионального значения «Черемшанская крепость», 1732-1736 гг.,
расположенного по адресу: Республика Татарстан, Черемшанский
муниципальный район, с. Черемшан



Масштаб 1:500

Условные обозначения:

	- граница территории объекта культурного наследия
	- поворотные точки границ территории объекта культурного наследия
	- объект культурного наследия регионального значения
16:41:080115:451	- кадастровый номер земельного участка

Текстовое описание

границ территории объекта культурного наследия регионального значения «Черемшанская крепость», 1732-1736 гг., расположенного по адресу: Республика Татарстан, Черемшанский муниципальный район, с. Черемшан

Границы территории объекта культурного наследия регионального значения «Черемшанская крепость», 1732-1736 гг., расположенного по адресу: Республика Татарстан, Черемшанский муниципальный район, с. Черемшан, проходят:

Прохождение границы		Описание прохождения границы
от точки	до точки	
1	3	от точки 1 в северном направлении в сторону ул. Советская до точки 3;
3	6	от точки 3 в восточном направлении параллельно ул. Советская до точки 6;
6	9	от точки 6 в южном направлении параллельно ул. Шешминская до точки 9;
9	12	от точки 9 в западном направлении в сторону ул. Шешминская до точки 12;
12	1	от точки 12 в северном направлении в сторону ул. Советская до точки 1.

Таблица характерных точек

границ территории объекта культурного наследия регионального значения
«Черемшанская крепость», 1732-1736 гг., расположенного по адресу:
Республика Татарстан, Черемшанский муниципальный район, с. Черемшан

№ точки	Координаты точки в местной системе координат (МСК-16)	
	X	Y
1	349913.90	2266721.65
2	349952.00	2266766.76
3	350046.73	2266839.60
4	349946.57	2266888.12
5	349900.37	2266923.07
6	349831.20	2267021.10
7	349770.06	2266905.11
8	349738.59	2266869.85
9	349642.08	2266797.61
10	349744.38	2266748.51
11	349787.51	2266706.93
12	349860.95	2266613.07
1	349913.90	2266721.65

Приложение № 2
к приказу Комитета
Республики Татарстан по охране
объектов культурного наследия
от 29.01 2025 года № 35-77

Предмет охраны*

объекта культурного наследия регионального значения
«Черемшанская крепость», 1732-1736 гг., расположенного по адресу:
Республика Татарстан, Черемшанский муниципальный район, с. Черемшан

1. Местоположение крепости (фельдшанец) на северо-восточной окраине села, на крутом высоком правом берегу реки Черемшан.
2. Природно-исторический ландшафт участка в пределах территории памятника, связанной с историей его формирования и функционирования.
3. Объёмно-планировочная организация крепости в виде земляной насыпи «четырёхугольника» квадратного в плане размером 100х100 м с остатками насыпей площадок – основания башен по углам.
4. Культурный слой памятника, включая частично или полностью скрытые в земле следы существования человека, артефакты.

*Предмет охраны может быть изменен по результатам комплексных и научных исследований и проведения реставрационных работ.

Таблица предмета охраны
 объекта культурного наследия регионального значения
 «Черемшанская крепость», 1732-1736 гг., расположенного по адресу:
 Республика Татарстан, Черемшанский муниципальный район, с. Черемшан

№	Предмет охраны	Фотофиксация основных элементов/графические материалы
1.	Местоположение крепости (фельдшанец) на северо-восточной окраине села, на крутом высоком правом берегу реки Черемшан	 <p>Условные обозначения:  -объект культурного наследия</p> <p>Рис.1. Местоположение объекта</p>
2.	Природно-исторический ландшафт участка в пределах территории памятника, связанной с историей его формирования и функционирования	 <p>Рис.2. Общий вид</p>
3.	Объёмно-планировочная организация крепости в виде земляной насыпи «четырёхугольника» квадратного в плане размером 100x100 м с остатками насыпей площадок – основания башен по углам	

		<p data-bbox="995 129 1241 161">Рис.3. Вид сверху</p>  <p data-bbox="951 647 1286 678">Рис.4. Фрагмент насыпи</p>
4.	Культурный слой памятника, включая частично или полностью скрытые в земле следы существования человека, артефакты	