



ПРИКАЗ

20.12.2024

г. Казань

БОЕРЫК

№ 695-17

О включении выявленного объекта культурного наследия «Захоронения советских воинов, умерших от ран в 1941-1945гг. в эвакогоспиталях г.Казани. Окольное кладбище», расположенного по адресу: Республика Татарстан, г. Казань, ул. Окольная, территория Окольного кладбища, в единый государственный реестр объектов культурного наследия (памятников истории и культуры) народов Российской Федерации в качестве объекта культурного наследия регионального значения «Захоронения советских воинов, умерших от ран и болезней в эвакогоспиталях г. Казани», 1941–1945 гг., расположенного по адресу: Республика Татарстан, г. Казань, ул. Окольная, Окольное (Пороховое) кладбище, утверждению границ его территории и предмета охраны

В соответствии с Федеральным законом от 25 июня 2002 года № 73-ФЗ «Об объектах культурного наследия (памятниках истории и культуры) народов Российской Федерации», Законом Республики Татарстан от 1 апреля 2005 года № 60-ЗРТ «Об объектах культурного наследия в Республике Татарстан», на основании положительного заключения государственной историко-культурной экспертизы от 16.11.2024 п р и к а з ы в а ю:

1. Включить выявленный объект культурного наследия «Захоронения советских воинов, умерших от ран в 1941-1945гг. в эвакогоспиталях г.Казани. Окольное кладбище», расположенный по адресу: Республика Татарстан, г. Казань, ул. Окольная, территория Окольного кладбища, в единый государственный реестр объектов культурного наследия (памятников истории и культуры) народов

Российской Федерации в качестве объекта культурного наследия регионального значения «Захоронения советских воинов, умерших от ран и болезней в эвакогоспиталях г. Казани», 1941–1945 гг. (вид объекта – памятник), расположенного по адресу: Республика Татарстан, г. Казань, ул. Окольная, Окольное (Пороховое) кладбище.

2. Утвердить границы территории объекта культурного наследия регионального значения «Захоронения советских воинов, умерших от ран и болезней в эвакогоспиталях г. Казани», 1941–1945 гг., расположенного по адресу: Республика Татарстан, г. Казань, ул. Окольная, Окольное (Пороховое) кладбище, согласно приложению № 1 к настоящему приказу.

3. Утвердить предмет охраны объекта культурного наследия регионального значения «Захоронения советских воинов, умерших от ран и болезней в эвакогоспиталях г. Казани», 1941–1945 гг., расположенного по адресу: Республика Татарстан, г. Казань, ул. Окольная, Окольное (Пороховое) кладбище, согласно приложению № 2 к настоящему приказу.

4. Отделу учета объектов культурного наследия и градостроительной деятельности обеспечить внесение сведений о границах территории указанного объекта культурного наследия в Единый государственный реестр недвижимости и единый государственный реестр объектов культурного наследия (памятников истории и культуры) народов Российской Федерации.

5. Контроль за исполнением настоящего приказа оставляю за собой.

Председатель



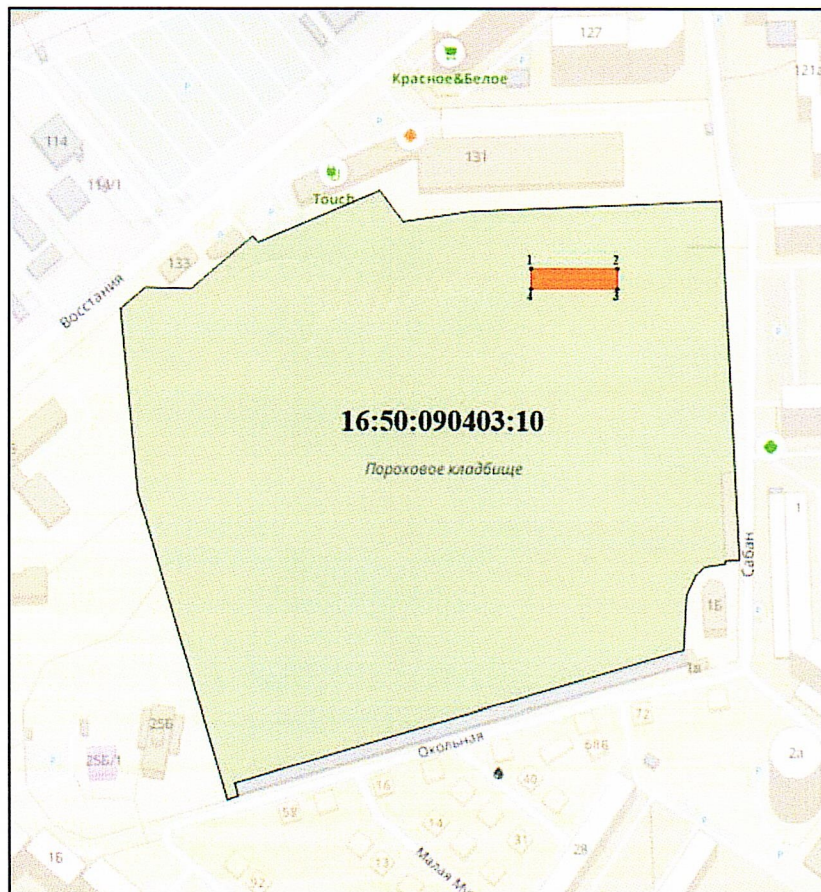
И.Н. Гушин

Приложение № 1
к приказу Комитета
Республики Татарстан по охране
объектов культурного наследия
от 20/12/2024 года № 695-П

Границы территории




объекта культурного наследия регионального значения
«Захоронения советских воинов, умерших от ран и болезней в эвакогоспиталях
г. Казани», 1941–1945 гг., расположенного по адресу: Республика Татарстан,
г. Казань, ул. Окольная, Окольное (Пороховое) кладбище

Карта (схема) границ территории
объекта культурного наследия регионального значения
«Захоронения советских воинов, умерших от ран и болезней в эвакогоспиталях
г. Казани», 1941–1945 гг., расположенного по адресу: Республика Татарстан,
г. Казань, ул. Окольная, Окольное (Пороховое) кладбище



Масштаб 1:1000

Условные обозначения:

	- граница территории объекта культурного наследия
	- объект культурного наследия
	- характерная точка границ территории объекта культурного наследия
16:50:090403:10	- кадастровый номер земельного участка

Текстовое описание границ территории
 объекта культурного наследия регионального значения
 «Захоронения советских воинов, умерших от ран и болезней в эвакогоспиталях
 г. Казани», 1941–1945 гг., расположенного по адресу: Республика Татарстан,
 г. Казань, ул. Окольная, Окольное (Пороховое) кладбище

Границы территории объекта культурного наследия регионального значения «Захоронения советских воинов, умерших от ран и болезней в эвакогоспиталях г. Казани», 1941–1945 гг. (вид объекта – памятник), расположенного по адресу: Республика Татарстан, г. Казань, ул. Окольная, Окольное (Пороховое) кладбище, проходят:

Прохождение границы		Описание прохождения границы
от точки	до точки	
1	2	от точки 1 в северном направлении по кадастровой границе земельного участка в сторону ул. Пушкина до точки 2;
2	3	от точки 2 в южном направлении параллельно ул. Окольная до точки 3;
3	4	от точки 3 в западном направлении, расположенной на территории Порохового кладбища до точки 4;
4	1	от точки 4 в северном направлении в сторону ул. Восстания до точки 1.

Таблица характерных точек границ территории
объекта культурного наследия регионального значения
«Захоронения советских воинов, умерших от ран и болезней в эвакогоспиталях
г. Казани», 1941–1945 гг., расположенного по адресу: Республика Татарстан,
г. Казань, ул. Окольная, Окольное (Пороховое) кладбище

№	Координаты характерных точек в местной системе координат (МСК-16)	
	X	Y
1	480187.43	1301053.95
2	480186.57	1301078.64
3	480183.94	1301078.54
4	480184.69	1301053.96
1	480187.43	1301053.95

Приложение № 2
к приказу Комитета
Республики Татарстан по охране
объектов культурного наследия
от 20.12.2024 года № 69517

Предмет охраны*

объекта культурного наследия регионального значения
«Захоронения советских воинов, умерших от ран и болезней в эвакогоспиталях
г. Казани», 1941–1945 гг., расположенного по адресу: Республика Татарстан,
г. Казань, ул. Окольная, Окольное (Пороховое) кладбище

1. Местоположение захоронения советских воинов на территории Окольного (Порохового) кладбища.

2. Объемно-пространственная композиция и габариты комплекса захоронений советских воинов в виде могильных тумб и двух стел (первая - летчикам, вторая - захороненным в несохранившихся могилах).

3. Архитектурные и конструктивные характеристики: группы из 15 могильных тумб с увековеченными именами 17 захороненных и двух стел:

- одна стела с 55 именами захороненных в несохранившихся могилах;
- одна стела двум летчикам с табличкой: «Вечная память погибшим при исполнении воинского долга в годы Великой Отечественной войны 1941-1945 гг. Экипаж 1-й авиационной эскадрильи ВВС Красной Армии по перегонке самолетов при заводе №22. Летчик, младший лейтенант Варавка Андрей Павлович, 1918 г.р. Украинская ССР, Сумская обл. летчик-наблюдатель, младший лейтенант Черных Яков Пантелеевич, 1916 г.р., Орловская область».

* Предмет охраны может быть изменён по результатам комплексных научных исследований и проведения реставрационных работ.

Таблица предмета охраны
 «Захоронения советских воинов, умерших от ран и болезней в эвакуогоспиталях
 г. Казани», 1941–1945 гг., расположенного по адресу: Республика Татарстан,
 г. Казань, ул. Окольная, Окольное (Пороховое) кладбище

№	Предмет охраны	Фотофиксация основных элементов/графические материалы
1.	Местоположение захоронения советских воинов на территории Окольного (Порохового) кладбища	<p data-bbox="774 398 1337 472">Фотофиксация основных элементов/графические материалы</p>  <p data-bbox="702 1272 1029 1305">Условные обозначения:</p> <p data-bbox="805 1310 1332 1344"> - объект культурного наследия</p> <p data-bbox="837 1348 1295 1382">Рис. 1. Местоположение объекта</p>
2.	Объемно-пространственная композиция и габариты комплекса захоронений советских воинов в виде могильных тумб и двух стел (первая - летчикам, вторая - захороненным в несохранившихся могилах)	 <p data-bbox="726 1930 1404 1998">Рис. 2. Комплекс захоронений советских воинов. Общий вид</p>

3. Архитектурные и конструктивные характеристики: группы из 15 могильных тумб с увековеченными именами 17 похороненных и двух стел:
- одна стела с 55 именами захороненных в несохранившихся могилах;
 - одна стела двум летчикам с табличкой: «Вечная память погибшим при исполнении воинского долга в годы Великой Отечественной войны 1941-1945 гг. Экипаж 1-й авиационной эскадрильи ВВС Красной Армии по перегонке самолетов при заводе №22. Летчик, младший лейтенант Варавка Андрей Павлович, 1918 г.р. Украинская ССР, Сумская обл. летчик-наблюдатель, младший лейтенант Черных Яков Пантелеевич, 1916 г.р., Орловская область»



Рис. 3. Могильные тумбы



Рис. 4. Стела летчикам



Рис. 5. Могильные тумбы и стела летчикам



Рис.6. Стела с именами несохранившихся могил