

**О внесении изменений в постановление
Исполнительного комитета г.Казани от 16.10.2024 №4364
«Об установлении публичного сервитута в Приволжском и Вахитовском
районах г.Казани»**

Рассмотрев заявление МБУ «Институт развития города Казани» о внесении изменений в постановление Исполнительного комитета г.Казани от 16.10.2024 №4364 «Об установлении публичного сервитута в Приволжском и Вахитовском районах г.Казани», **постановляю:**

1. Внести в постановление Исполнительного комитета г.Казани от 16.10.2024 №4364 «Об установлении публичного сервитута в Приволжском и Вахитовском районах г.Казани» следующие изменения:

1.1. подпункт 1.1 после кадастрового номера «16:50:012306:3000» дополнить кадастровым номером «16:50:012306:3004»;

1.2. приложение №1 изложить в редакции согласно приложению к настоящему постановлению.

2. Поручить МБУ «Институт развития города Казани» обратиться в Управление Федеральной службы государственной регистрации, кадастра и картографии по Республике Татарстан для внесения соответствующих сведений о сфере действия публичного сервитута согласно настоящему постановлению.

3. Опубликовать настоящее постановление в сетевом издании «Муниципальные правовые акты и иная официальная информация» (www.docskzn.ru) и разместить его на официальном портале органов местного самоуправления города Казани (www.kzn.ru) и на официальном портале правовой информации Республики Татарстан (www.pravo.tatarstan.ru).

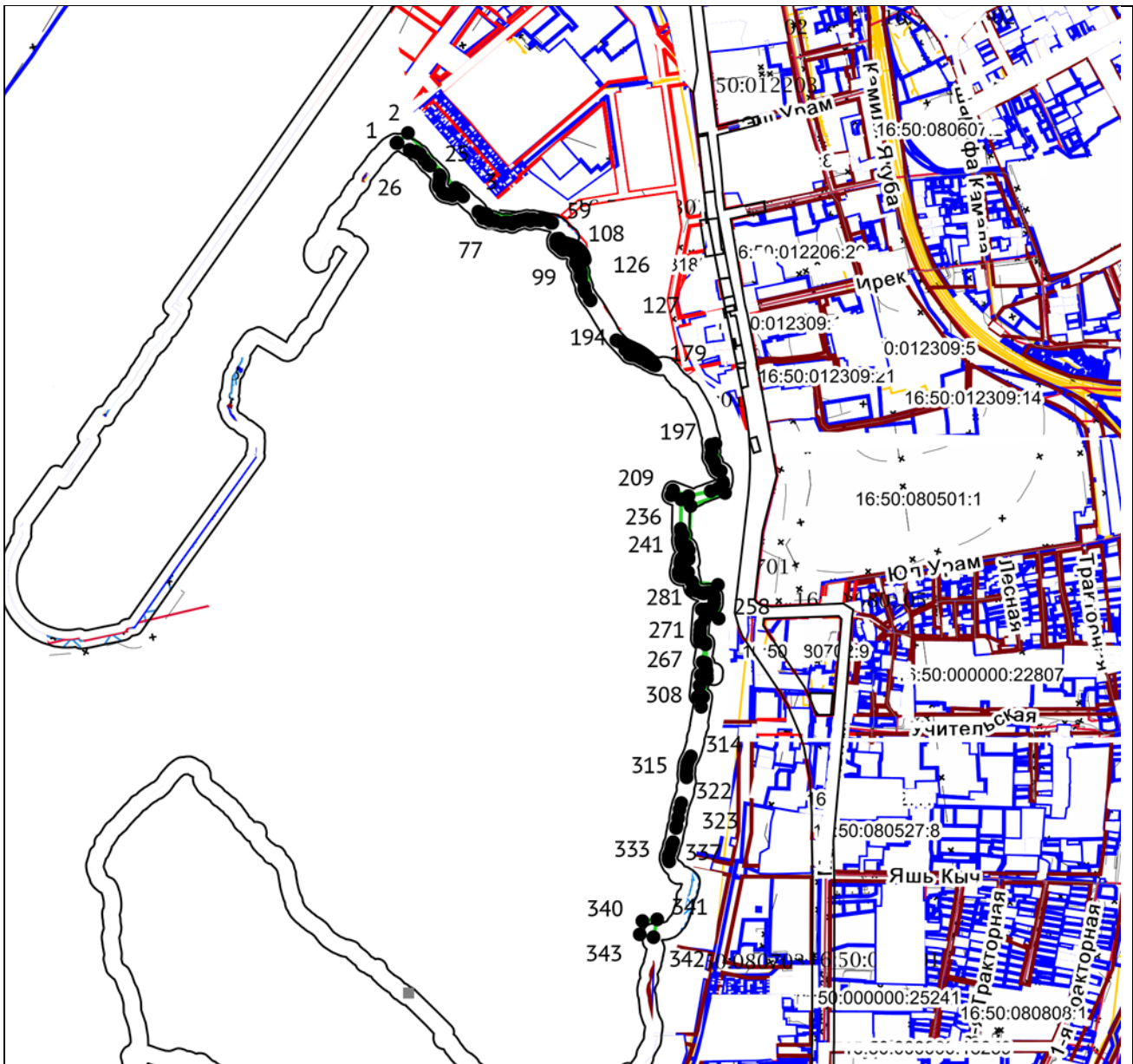
4. Контроль за выполнением настоящего постановления возложить на заместителя Руководителя Исполнительного комитета г.Казани Р.Р.Шафигуллина.

Руководитель

Р.Г.Гафаров


Утверждены постановлением
Исполнительного комитета
г.Казани от 05.02.2025 №264


Границы сферы действия публичного сервитута на земельные участки



Масштаб 1:15000
Система координат: МСК-16

Условные обозначения:

1	вновь образованная характерная точка
	граница устанавливаемого сервитута

	граница существующих земельных участков
	ЗОУИТ (действующие)
	красные линии (существующие)
	объекты капитального строительства
16:50:000000, 16:50:012306, 16:50:080701, 16:50:180101, 16:50:012308	кадастровый квартал
16:50:012306:570, 16:50:000000:34121, 16:50:000000:21220, 16:50:012306:577, 16:50:012306:585, 16:50:012308:2, 16:50:012306:629, 16:50:012306:9, 16:50:012306:566, 16:50:012306:587, 16:50:012306:590, 16:50:012306:1600, 16:50:012306:580, 16:50:012306:583, 16:50:012306:589, 16:50:012306:628, 16:50:012306:574, 16:50:012306:591, 16:50:012306:771, 16:50:080701:7, 16:50:080703:10, 16:50:180101:5, 16:50:012306:569, 16:50:012306:593, 16:50:012306:1585, 16:50:012306:755, 16:50:012306:588, 16:50:012306:578, 16:50:012306:592, 16:50:080701:5, 16:50:012306:600, 16:50:080701:3, 16:50:012306:576, 16:50:012306:579, 16:50:012306:581, 16:50:012306:582, 16:50:012306:601, 16:50:012308:12, 16:50:012306:3000, 16:50:012306:3004	кадастровые номера обременяемых земельных участков