

**Об установлении публичного сервитута
в Московском районе г.Казани**

1. Установить публичный сервитут согласно приложениям №1, 2, 3, 4 к настоящему постановлению:

1.1. характеристика устанавливаемого публичного сервитута:

- площадь сферы действия ЗУ 1 – 3 кв.м;

- кадастровый номер обременяемого земельного участка – 16:50:000000:30569;

- площадь сферы действия ЗУ 2 – 59 кв.м;

- кадастровый номер обременяемого земельного участка – 16:50:000000:7015;

- местоположение: г.Казань, Московский район;

- цель установления: строительство водопроводных сетей;

- срок установления: 1 год;

1.2. заявитель: АО «ТГК-16»;

1.3. основания установления: обращение заявителя, глава V.7 Земельного кодекса Российской Федерации, статья 39.37 Земельного кодекса Российской Федерации, Генеральный план городского округа Казань, утвержденный решением Казанской городской Думы от 28.02.2020 №5-38, Проектная документация № 23-0321/2023 на объект «Водопровод речной воды. Строительство водоводов речной воды от задвижек ВВ-34, ВВ-35 до главного корпуса КТЦ Казанской ТЭЦ-3».

2. Поручить МБУ «Институт развития города Казани» обратиться в Управление Федеральной службы государственной регистрации, кадастра и картографии по Республике Татарстан для внесения соответствующих сведений о сфере действия публичного сервитута в границах согласно приложениям №1,

2, 3 и 4 к настоящему постановлению и государственной регистрации публичного сервитута.

3. Установить, что плата за публичный сервитут, указанный в пункте 1 настоящего постановления, устанавливается в соответствии с пунктами 2, 3, 4, 5, 7 и 8 статьи 39.46 Земельного кодекса Российской Федерации.

4. Опубликовать настоящее постановление, за исключением приложения №2 и 4 к настоящему постановлению (материал для служебного пользования), в сетевом издании «Муниципальные правовые акты и иная официальная информация» (www.dockskzn.ru) и разместить его на официальном портале органов местного самоуправления города Казани (www.kzn.ru) и на официальном портале правовой информации Республики Татарстан (www.pravo.tatarstan.ru).

5. Установить, что настоящее постановление вступает в силу после официального опубликования в сетевом издании «Муниципальные правовые акты и иная официальная информация» (www.dockskzn.ru).

6. Рекомендовать АО «ТГК-16» привести земельные участки, указанные в подпункте 1.1 настоящего постановления, в состояние, пригодное для его использования в соответствии с видом разрешенного использования, в срок не позднее чем три месяца после завершения строительства, капитального или текущего ремонта, реконструкции, эксплуатации, консервации, сноса инженерного сооружения, для размещения которого был установлен публичный сервитут, или в случаях установления публичного сервитута в целях, предусмотренных пунктами 2, 5 статьи 39.37 Земельного кодекса Российской Федерации, – после завершения на земельных участках деятельности, для обеспечения которой установлен публичный сервитут.

7. Постановление Исполнительного комитета г.Казани от 17.12.2024 №5202 «Об установлении публичного сервитута в Московском районе г.Казани» признать утратившим силу.

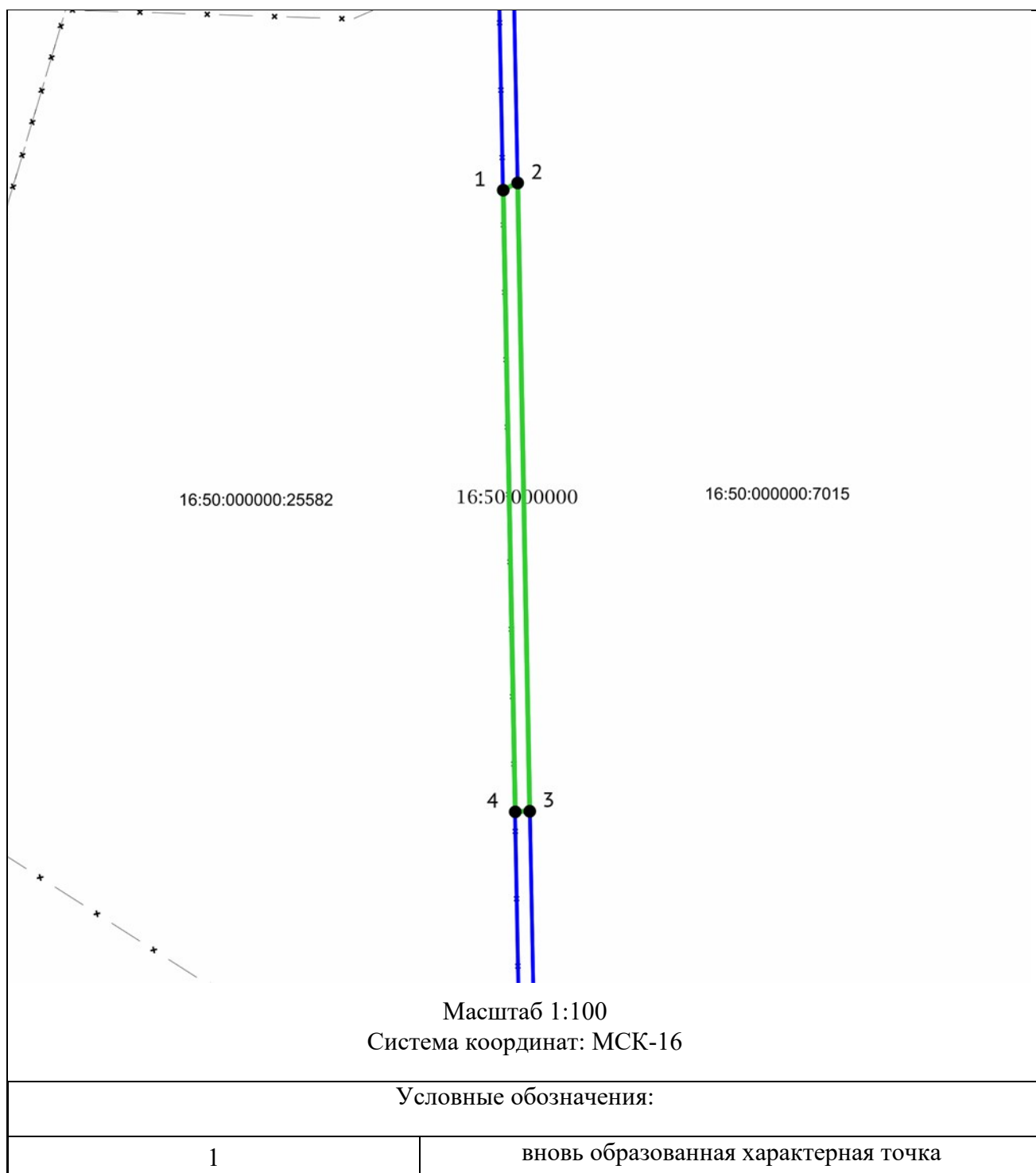
8. Контроль за исполнением настоящего постановления возложить на заместителя Руководителя Исполнительного комитета г.Казани Р.Р.Шафигуллина.






Руководитель

Р.Г.Гафаров

Приложение №1
Утверждены постановлением
Исполнительного комитета
г.Казани от 05.02.2025 №261

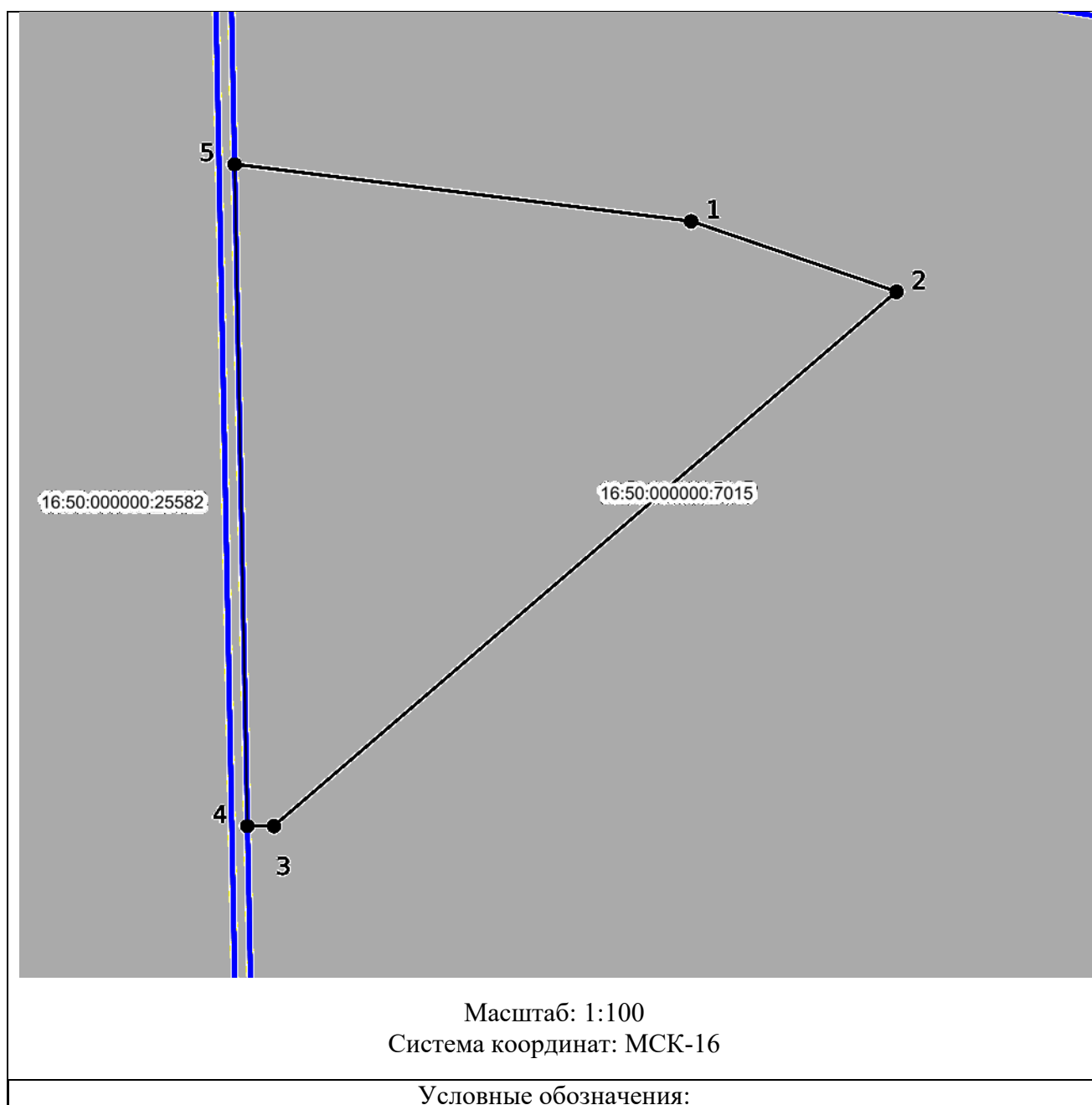
Границы сферы действия публичного сервитута в Московском районе г.Казани






	граница устанавливаемого сервитута
	граница существующих земельных участков
	ЗОУИТ (действующие)
	красные линии (существующие)
	объекты капитального строительства (площадные)
16:50:000000	кадастровый квартал
16:50:000000:30569	Кадастровый номер обременяемого земельного участка

Приложение №3
Утверждены постановлением
Исполнительного комитета
г.Казани от 05.02.2025 №261

Границы сферы действия публичного сервитута в Московском районе г.Казани



	Сервитуты (Без статуса)
	Границы образуемых ЗУ (действ.)
	Земельные участки
16:50:000000	кадастровый квартал
16:50:000000:7015	кадастровый номер обременяемого земельного участка
