



**ПРИКАЗ**

25.12.2024

г. Казань

**БОЕРЫК**

№ 728-П

О включении выявленного объекта культурного наследия «Захоронения советских воинов, умерших от ран в 1941-1945 гг. в эвакогоспиталях г.Казани. Архангельское кладбище», расположенного по адресу: Республика Татарстан, г. Казань, ул. Даурская, территория Архангельского кладбища, в единый государственный реестр объектов культурного наследия (памятников истории и культуры) народов Российской Федерации в качестве объекта культурного наследия регионального значения «Захоронения советских воинов, умерших от ран и болезней в эвакогоспиталях г.Казани», 1941–1945 гг., расположенного по адресу: Республика Татарстан, г. Казань, Архангельское кладбище, утверждении границ его территории и предмета охраны

В соответствии с Федеральным законом от 25 июня 2002 года № 73-ФЗ «Об объектах культурного наследия (памятниках истории и культуры) народов Российской Федерации», Законом Республики Татарстан от 1 апреля 2005 года № 60-ЗРТ «Об объектах культурного наследия в Республике Татарстан», на основании положительного заключения государственной историко-культурной экспертизы от 16.11.2024 п р и к а з ы в а ю:

1. Включить выявленный объект культурного наследия «Захоронения советских воинов, умерших от ран в 1941 -1945 гг. в эвакогоспиталях г. Казани. Архангельское кладбище», расположенный по адресу: Республика Татарстан, г. Казань, ул. Даурская, территория Архангельского кладбища, в единый государственный реестр объектов культурного наследия (памятников истории и культуры) народов

Российской Федерации в качестве объекта культурного наследия регионального значения «Захоронения советских воинов, умерших от ран и болезней в эвакогоспиталях г.Казани», 1941 – 1945 гг. (вид объекта – памятник), расположенного по адресу: Республика Татарстан, г. Казань, Архангельское кладбище.

2. Утвердить границы территории объекта культурного наследия регионального значения «Захоронения советских воинов, умерших от ран и болезней в эвакогоспиталях г.Казани», 1941 – 1945 гг., расположенного по адресу: Республика Татарстан, г. Казань, Архангельское кладбище, согласно приложению № 1 к настоящему приказу.

3. Утвердить предмет охраны объекта культурного наследия регионального значения «Захоронения советских воинов, умерших от ран и болезней в эвакогоспиталях г.Казани», 1941 – 1945 гг, расположенного по адресу: Республика Татарстан, г. Казань, Архангельское кладбище, согласно приложению № 2 к настоящему приказу.

4. Отделу учета объектов культурного наследия и градостроительной деятельности обеспечить внесение сведений о границах территории указанного объекта культурного наследия в Единый государственный реестр недвижимости и единый государственный реестр объектов культурного наследия (памятников истории и культуры) народов Российской Федерации.

5. Контроль за исполнением настоящего приказа оставляю за собой.

Председатель



И.Н. Гуцин

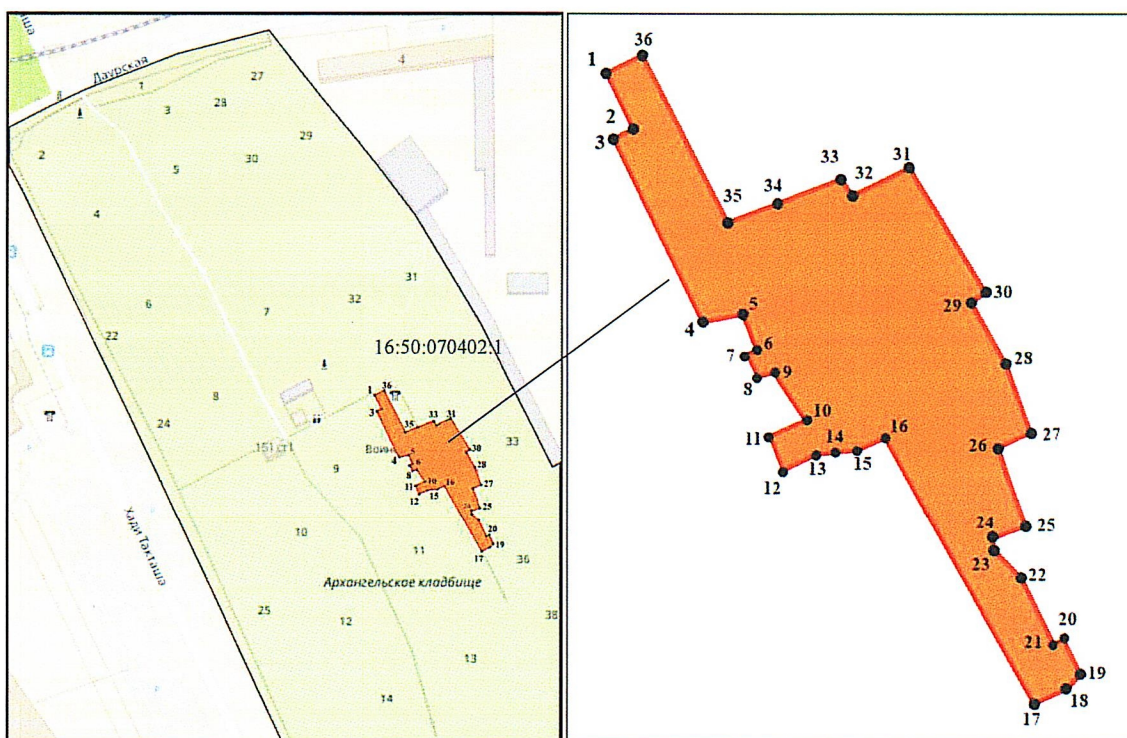


Приложение № 1  
к приказу Комитета  
Республики Татарстан по охране  
объектов культурного наследия  
от 25/12.2024 года № 728-17

### Границы территории





объекта культурного наследия регионального значения  
«Захоронения советских воинов, умерших от ран и болезней в эвакогоспиталях  
г.Казани», 1941 – 1945 гг., расположенного по адресу: Республика Татарстан,  
г. Казань, Архангельское кладбище

Карта (схема) границ территории  
объекта культурного наследия регионального значения  
«Захоронения советских воинов, умерших от ран и болезней в эвакогоспиталях  
г.Казани», 1941 – 1945 гг., расположенного по адресу: Республика Татарстан,  
г. Казань, Архангельское кладбище



Масштаб 1:1000

Условные обозначения:

	- граница территории объекта культурного наследия
	- объект культурного наследия
	- характерная точка границ территории объекта культурного наследия
16:50:070402:1	- кадастровый номер земельного участка
	- территория Архангельского кладбища

Текстовое описание границ территории  
 объекта культурного наследия регионального значения  
 «Захоронения советских воинов, умерших от ран и болезней в эвакогоспиталях  
 г.Казани», 1941–1945 гг., расположенного по адресу: Республика Татарстан,  
 г. Казань, Архангельское кладбище

Границы территории объекта культурного наследия регионального значения «Захоронения советских воинов, умерших от ран и болезней в эвакогоспиталях г.Казани», 1941–1945 гг., расположенного по адресу: Республика Татарстан, г. Казань, Архангельское кладбище, проходят:

Прохождение границы		Описание прохождения границы
от точки	до точки	
1	17	от точки 1 в юго-восточном направлении параллельно ул. Хади Такташа до точки 17;
17	19	от точки 17 в восточном направлении в сторону Оренбургского тракта до точки 19;
19	31	от точки 19 в северо-западном направлении в сторону ул. Даурская до точки 31;
31	35	от точки 31 в западном направлении параллельно ул. Даурская в сторону ул. Хади Такташ до точки 35;
35	36	от точки 35 в северо-западном направлении в сторону ул. Даурская до точки 36;
36	1	от точки 36 в западном направлении в сторону ул. Даурская до точки 1.



Таблица характерных точек границ территории  
 объекта культурного наследия регионального значения  
 «Захоронения советских воинов, умерших от ран и болезней в эвакуогоспиталях  
 г.Казани», 1941–1945 гг., расположенного по адресу: Республика Татарстан,  
 г. Казань, Архангельское кладбище

№	Координаты характерных точек в местной системе координат (МСК-16)	
	X	Y
1	2	3
1	472706.47	1306838.99
2	472698.69	1306842.64
3	472697.42	1306839.84
4	472671.49	1306852.34
5	472672.38	1306857.16
6	472667.13	1306859.03
7	472666.55	1306857.77
8	472663.32	1306859.19
9	472663.89	1306861.36
10	472656.94	1306865.60
11	472655.15	1306860.54
12	472650.34	1306862.05
13	472652.11	1306866.70
14	472652.20	1306869.49
15	472652.52	1306872.35
16	472654.07	1306876.32
17	472615.71	1306895.75
18	472617.70	1306900.84
19	472619.58	1306902.48
20	472624.64	1306900.33
21	472623.91	1306898.76
22	472633.54	1306894.36
23	472637.50	1306891.03
24	472639.12	1306890.86
25	472640.71	1306895.55
26	472651.89	1306892.13
27	472653.89	1306896.86
28	472663.71	1306893.65
29	472672.35	1306889.20
30	472673.61	1306891.30
31	472691.54	1306881.21
32	472688.02	1306873.02
33	472690.38	1306871.55
34	472686.66	1306859.63
35	472685.10	1306855.45

1	2	3
36	472708.69	1306844.17
1	472706.47	1306838.99



Приложение № 2  
к приказу Комитета  
Республики Татарстан по охране  
объектов культурного наследия  
от 25.12.2024 года № 728-17

### Предмет охраны\*

объекта культурного наследия регионального значения  
«Захоронения советских воинов, умерших от ран и болезней в эвакуогоспиталях  
г.Казани», 1941 – 1945 гг., расположенного по адресу: Республика Татарстан,  
г. Казань, Архангельское кладбище

1. Местоположение захоронения советских воинов на территории Архангельского кладбища.

2. Объемно-пространственная композиция и габариты комплекса захоронений советских воинов в виде локализованных на одной территории надмогильных тумб, памятника, монумента и стел.

3. Архитектурные и конструктивные характеристики:

- тумбы: 458 тумб из мраморной крошки, с увековеченными надписями воинов;

- монумент «Звезда» с рельефной надписью «1941-1945»;

- памятник в виде скульптуры солдата на постаменте с траурным венком в руке, с надписью на правой и левой гранях – «Вечная память славным советским воинам, павшим в дни Великой Отечественной войны 1941-1945 гг. в борьбе за свободу и независимость нашей Родины», на лицевой грани – «Пускай ты умер! Но в песне смелых и сильных духом, всегда ты будешь живым примером, Призывом гордым – к свободе, к свету!» (М.Горький);

- три стелы из мрамора с именами с несохранившихся могил.

\* Предмет охраны может быть изменён по результатам комплексных научных исследований и проведения реставрационных работ.

Таблица предмета охраны  
 объекта культурного наследия регионального значения  
 «Захоронения советских воинов, умерших от ран и болезней в эвакогоспиталях  
 г.Казани», 1941–1945 гг., расположенного по адресу: Республика Татарстан,  
 г. Казань, Архангельское кладбище

№	Предмет охраны	Фотофиксация основных элементов/графические материалы
1.	Местоположение захоронения советских воинов на территории Архангельского кладбища	 <p>Условные обозначения:  <span style="display: inline-block; width: 20px; height: 10px; background-color: orange; border: 1px solid black;"></span> - объект культурного наследия</p> <p style="text-align: center;">Рис. 1. Местоположение объекта</p>



2. Объемно-пространственная композиция и габариты комплекса захоронений советских воинов в виде локализованных на одной территории надмогильных тумб, памятника, монумента и стел



Рис. 2. Памятник



Рис. 3. Габариты комплекса захоронений советских воинов (общий вид)



Рис. 4. Комплекс захоронений советских воинов





Рис. 5. Стелы



Рис. 6. Монумент «Звезда»

3. Архитектурные и конструктивные характеристики:
- тумбы: 458 тумб из мраморной крошки, с увековеченными надписями воинов;
  - монумент «Звезда» с рельефной надписью «1941-1945»;
  - памятник в виде скульптуры солдата на постаменте с траурным венком в руке, с надписью на правой и левой гранях — «Вечная память славным советским



Рис. 7. Памятник



воинам, павшим в дни Великой Отечественной войны 1941-1945 гг. в борьбе за свободу и независимость нашей Родины», на лицевой грани – «Пускай ты умер! Но в песне смелых и сильных духом, всегда ты будешь живым примером, Призывом гордым – к свободе, к свету!» (М.Горький);  
 - три стелы из мрамора с именами с несохранившихся могил



Рис. 8. Стелы



Рис. 9. Монумент «Звезда»



Рис. 10. Гумбы