



**ПРИКАЗ**

20.12.2024

г. Казань

**БОЕРЫК**

№ 692-П

О включении выявленного объекта культурного наследия «Могила, в которой похоронена Сыртланова Магуба Гусейновна (1912 - 1971), Герой Советского Союза», расположенного по адресу: Республика Татарстан, г. Казань, Татарское кладбище, в единый государственный реестр объектов культурного наследия (памятников истории и культуры) народов Российской Федерации в качестве объекта культурного наследия регионального значения «Могила Героя Советского Союза Магубы Сыртлановой», 1971 г., расположенного по адресу: Республика Татарстан, г. Казань, Ново-Татарское кладбище, аллея № 35, утверждении границ его территории и предмета охраны

В соответствии с Федеральным законом от 25 июня 2002 года № 73-ФЗ «Об объектах культурного наследия (памятниках истории и культуры) народов Российской Федерации», Законом Республики Татарстан от 1 апреля 2005 года № 60-ЗРТ «Об объектах культурного наследия в Республике Татарстан», на основании положительного заключения государственной историко-культурной экспертизы от 15.11.2024 п р и к а з ы в а ю:

1. Включить выявленный объект культурного наследия «Могила, в которой похоронена Сыртланова Магуба Гусейновна (1912 - 1971), Герой Советского Союза», расположенный по адресу: Республика Татарстан, г. Казань, Татарское кладбище, в единый государственный реестр объектов культурного наследия (памятников истории и культуры) народов Российской Федерации в качестве объекта культурного наследия регионального значения «Могила Героя Советского Союза

Магубы Сыртлановой», 1971 г. (вид объекта - памятник), расположенного по адресу: Республика Татарстан, г. Казань, Ново-Татарское кладбище, аллея № 35.

2. Утвердить границы территории объекта культурного наследия регионального значения «Могила Героя Советского Союза Магубы Сыртлановой», 1971 г., расположенного по адресу: Республика Татарстан, г. Казань, Ново-Татарское кладбище, аллея № 35, согласно приложению № 1 к настоящему приказу.

3. Утвердить предмет охраны объекта культурного наследия регионального значения «Могила Героя Советского Союза Магубы Сыртлановой», 1971 г., расположенного по адресу: Республика Татарстан, г. Казань, Ново-Татарское кладбище, аллея № 35, согласно приложению № 2 к настоящему приказу.

4. Отделу учета объектов культурного наследия и градостроительной деятельности обеспечить внесение сведений о границах территории указанного объекта культурного наследия в Единый государственный реестр недвижимости и единый государственный реестр объектов культурного наследия (памятников истории и культуры) народов Российской Федерации.

5. Контроль за исполнением настоящего приказа оставляю за собой.

Председатель



И.Н. Гушин

Приложение № 1  
к приказу Комитета  
Республики Татарстан по охране  
объектов культурного наследия  
от 20.12.2024 года № 692-П

### Границы территории

объекта культурного наследия регионального значения  
«Могила Героя Советского Союза Магубы Сыртлановой», 1971 г., расположенного  
по адресу: Республика Татарстан, г. Казань, Ново-Татарское кладбище, аллея № 35




### Карта (схема) границ территории

объекта культурного наследия регионального значения  
«Могила Героя Советского Союза Магубы Сыртлановой», 1971 г., расположенного  
по адресу: Республика Татарстан, г. Казань, Ново-Татарское кладбище, аллея № 35



Масштаб 1:1000

Условные обозначения:

	- граница территории объекта культурного наследия
	- объект культурного наследия
	- характерная точка границ территории объекта культурного наследия
16:50:080501	- кадастровый квартал

Текстовое описание границ территории  
 объекта культурного наследия регионального значения  
 «Могила Героя Советского Союза Магубы Сыртлановой», 1971 г., расположенного  
 по адресу: Республика Татарстан, г. Казань, Ново-Татарское кладбище, аллея № 35

Границы территории объекта культурного наследия регионального значения «Могила Героя Советского Союза Магубы Сыртлановой», 1971 г., расположенного по адресу: Республика Татарстан, г. Казань, Ново-Татарское кладбище, аллея № 35, проходят:

Прохождение границы		Описание прохождения границы
от точки	до точки	
1	2	от точки 1 в северо-восточном направлении в сторону ул. Пушкина до точки 2;
2	3	от точки 2 в восточном направлении, расположенной вдоль ул. Пушкина до точки 3;
3	4	от точки 3 в юго-западном направлении в сторону ул. Юл Урам до точки 4;
4	1	от точки 4 в западном направлении параллельно центральной дороги Ново-Татарского кладбища до точки 1.

Таблица характерных точек границ территории  
объекта культурного наследия регионального значения  
«Могила Героя Советского Союза Магубы Сыртлановой», 1971 г., расположенного  
по адресу: Республика Татарстан, г. Казань, Ново-Татарское кладбище, аллея № 35

№	Координаты характерных точек в местной системе координат (МСК-16)	
	X	Y
1	472433.57	1305152.50
2	472434.18	1305149.48
3	472436.21	1305149.89
4	472435.59	1305152.92
1	472433.57	1305152.50

Приложение № 2  
к приказу Комитета  
Республики Татарстан по охране  
объектов культурного наследия  
от 20.12.2024 года 692-17

### **Предмет охраны\***

объекта культурного наследия регионального значения  
«Могила Героя Советского Союза Магубы Сыртлановой», 1971 г., расположенного  
по адресу: Республика Татарстан, г. Казань, Ново-Татарское кладбище, аллея № 35

1. Местоположение захоронения (могила) Героя Советского Союза Магубы Сыртлановой.
2. Прямоугольный в плане участок, расположенный по красной линии центральной дороги.
3. Сооружение:  
- надгробный памятник и его составные части. Захоронение.
4. Архитектурные и конструктивные характеристики:  
надгробный камень неправильной формы со звездой Героя Советского Союза, надписью: «Герой Советского Союза Сыртланова Магуба Гусейновна. 15.VII.1912-01. X.1971», постамент, плита с надписью: «Отважной дочери Татарского народа – летчице 46-го гвардейского Таманского ордена Красного Знамени и ордена Суворова III ст. Женского полка ночных бомбардировщиков».

\* Предмет охраны может быть изменён по результатам комплексных научных исследований и проведения реставрационных работ.

Таблица предмета охраны  
 объекта культурного наследия регионального значения  
 «Могила Героя Советского Союза Магубы Сыртлановой», 1971 г., расположенного  
 по адресу: Республика Татарстан, г. Казань, Ново-Татарское кладбище, аллея № 35

№	Предмет охраны	Фотофиксация основных элементов/графические материалы
1.	Местоположение захоронения (могила) Героя Советского Союза Магубы Сыртлановой	 <p>Условные обозначения:   - объект культурного наследия</p> <p>Рис. 1. Местоположение объекта</p>
2.	Прямоугольный в плане участок, расположенный по красной линии центральной дороги	 <p>Рис.2 Расположение объекта вдоль дороги</p>



Рис.3 Видовое раскрытие памятника с восточной стороны

3. Сооружение:  
- надгробный памятник и  
его составные части.  
Захоронение



Рис. 4. Могила М.Сыртлановой



4. Архитектурные и конструктивные характеристики: надгробный камень неправильной формы со звездой Героя Советского Союза, надписью: «Герой Советского Союза Сыртланова Магуба Гусейновна. 15.VII.1912-01.X.1971», постамент, плита с надписью: «Отважной дочери Татарского народа – летчице 46-го гвардейского Таманского ордена Красного Знамени и ордена Суворова III ст. Женского полка ночных бомбардировщиков»




Рис.5. Могила М.Сыртлановой



Рис. 6. Плита с надписью