



ПРИКАЗ

12.12.2024

БОЕРЫК

№ *635-П*

О включении выявленного объекта культурного наследия «Церковь Преподобной Ксении», 1876 – 1882 гг., расположенного по адресу: Республика Татарстан, Мамадышский район, г. Мамадыш, ул. Пугачева (на территории кладбища), в единый государственный реестр объектов культурного наследия (памятников истории и культуры) народов Российской Федерации в качестве объекта культурного наследия регионального значения «Церковь преподобной Ксении Римляныни», 1876 - 1882 гг., расположенного по адресу: Республика Татарстан, Мамадышский муниципальный район, г. Мамадыш, пер. Пугачева, д. 16А, утверждении границ его территории и предмета охраны

В соответствии с Федеральным законом от 25 июня 2002 года № 73-ФЗ «Об объектах культурного наследия (памятниках истории и культуры) народов Российской Федерации», Законом Республики Татарстан от 1 апреля 2005 года № 60-ЗРТ «Об объектах культурного наследия в Республике Татарстан», положительным заключением государственной историко-культурной экспертизы от 22.09.2024 п р и к а з ы в а ю:

1. Включить выявленный объект культурного наследия «Церковь Преподобной Ксении», 1876 – 1882 гг., расположенный по адресу: Республика Татарстан, Мамадышский район, г. Мамадыш, ул. Пугачева (на территории кладбища), в единый государственный реестр объектов культурного наследия (памятников истории и культуры) народов Российской Федерации в качестве объекта культурного наследия регионального значения «Церковь преподобной Ксении Римляныни», 1876 - 1882 гг. (вид – памятник), расположенного по адресу: Республика Татарстан, Мамадышский муниципальный район, г. Мамадыш, пер. Пугачева, д. 16А.


2. Утвердить границы территории объекта культурного наследия регионального значения «Церковь преподобной Ксении Римляныни», 1876 - 1882 гг., расположенного по адресу: Республика Татарстан, Мамадышский муниципальный район, г. Мамадыш, пер. Пугачева, д. 16А, согласно приложению № 1 к настоящему приказу.

3. Утвердить предмет охраны объекта культурного наследия регионального значения «Церковь преподобной Ксении Римляныни», 1876 - 1882 гг., расположенного по адресу: Республика Татарстан, Мамадышский муниципальный район, г. Мамадыш, пер. Пугачева, д. 16А, согласно приложению № 2 к настоящему приказу.

4. Отделу учета объектов культурного наследия и градостроительной деятельности обеспечить внесение сведений о границах территории указанного объекта культурного наследия в Единый государственный реестр недвижимости и единый государственный реестр объектов культурного наследия (памятников истории и культуры) народов Российской Федерации.

5. Контроль за исполнением настоящего приказа оставляю за собой.

Председатель



И.Н. Гуцин

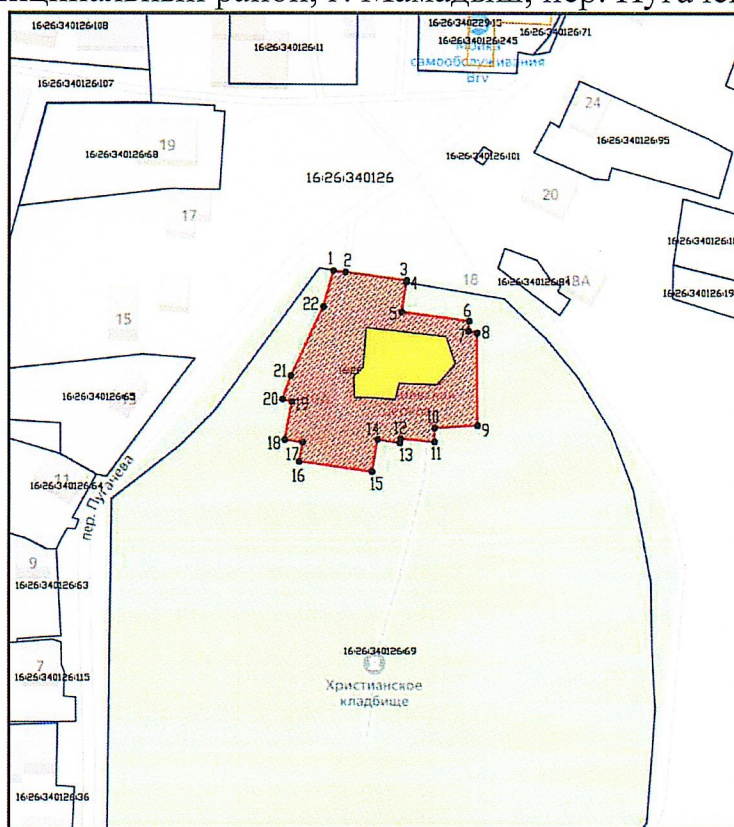
Приложение № 1
к приказу Комитета
Республики Татарстан по
охране объектов культурного
наследия
от 12.12 2024 года № 635-П

Границы территории

объекта культурного наследия регионального значения
«Церковь преподобной Ксении Римляныни», 1876 - 1882 гг.,
расположенного по адресу: Республика Татарстан, Мамадышский
муниципальный район, г. Мамадыш, пер. Пугачева, д. 16А





Карта (схема) границ территории

объекта культурного наследия регионального значения
«Церковь преподобной Ксении Римляныни», 1876 - 1882 гг.,
расположенного по адресу: Республика Татарстан, Мамадышский
муниципальный район, г. Мамадыш, пер. Пугачева, д. 16А



Масштаб 1:1000

Условные обозначения:

	- границы территории объекта культурного наследия
	- объект культурного наследия
	- характерная точка границ территории объекта культурного наследия
	- границы кадастрового земельного участка
16:26:340126:232	- кадастровый номер земельного участка

Текстовое описание границ территории
 объекта культурного наследия регионального значения
 «Церковь преподобной Ксении Римляныни», 1876 - 1882 гг.,
 расположенного по адресу: Республика Татарстан, Мамадышский
 муниципальный район, г. Мамадыш, пер. Пугачева, д. 16А

Границы территории объекта культурного наследия регионального значения «Церковь преподобной Ксении Римляныни», 1876 - 1882 гг., расположенного по адресу: Республика Татарстан, Мамадышский муниципальный район, г. Мамадыш, пер. Пугачева, д. 16А, проходят:

Прохождение границы		Описание прохождения части границ
от точки	до точки	
1	2	3
1	2	от точки 1 в северо-восточном направлении по границе земельного участка с кадастровым номером 16:26:340126:69 на расстоянии 3,09 м до точки 2
2	3	от точки 2 в северо-восточном направлении по внутриквартальным границам земельных участков на расстоянии 16,12 м до точки 3
3	4	от точки 3 в юго-восточном направлении по границе земельного участка с кадастровым номером 16:26:340126:69 на расстоянии 0,51 м до точки 3
4	5	от точки 4 в юго-восточном направлении по границе земельного участка с кадастровым номером 16:26:340126:69 на расстоянии 7,66 м до точки 5
5	6	от точки 5 в северо-восточном направлении по границе земельного участка с кадастровым номером 16:26:340126:232 на расстоянии 17,65 м до точки 6
6	7	от точки 6 в северо-восточном направлении по границе земельного участка с кадастровым номером 16:26:340126:232 на расстоянии 2,54 м до точки 7
7	8	от точки 7 в северо-восточном направлении по границе земельного участка с кадастровым номером 16:26:340126:232 на расстоянии 2,23 м до точки 8
8	9	от точки 8 в северо-восточном направлении по границе земельного участка с кадастровым номером 16:26:340126:232 на расстоянии 23,83 м до точки 9
9	10	от точки 9 в юго-восточном направлении по границе земельного участка с кадастровым номером 16:26:340126:232 на расстоянии 11,12 м до точки 10
10	11	от точки 10 в северо-восточном направлении по границе земельного участка с кадастровым номером 16:26:340126:232 на расстоянии 3,62 м до точки 11

1	2	3
11	12	от точки 11 в юго-западном направлении по границе земельного участка с кадастровым номером 16:26:340126:232 на расстоянии 8,78 м до точки 12
12	13	от точки 12 в юго-восточном направлении по границе земельного участка с кадастровым номером 16:26:340126:232 на расстоянии 1,09 м до точки 13
13	14	от точки 13 в юго-западном направлении по границе земельного участка с кадастровым номером 16:26:340126:232 на расстоянии 5,87 м до точки 14
14	15	от точки 14 в юго-восточном направлении по границе земельного участка с кадастровым номером 16:26:340126:232 на расстоянии 8,44 м до точки 15
15	16	от точки 15 в юго-западном направлении по границе земельного участка с кадастровым номером 16:26:340126:232 на расстоянии 19,09 м до точки 16
16	17	от точки 16 в юго-восточном направлении по границе земельного участка с кадастровым номером 16:26:340126:232 на расстоянии 4,97 м до точки 17
17	18	от точки 17 в юго-западном направлении по границе земельного участка с кадастровым номером 16:26:340126:232 на расстоянии 4,70 м до точки 18
18	19	от точки 18 в юго-восточном направлении по границе земельного участка с кадастровым номером 16:26:340126:232 на расстоянии 9,94 м до точки 19
19	20	от точки 19 в юго-западном направлении по границе земельного участка с кадастровым номером 16:26:340126:232 на расстоянии 2,51 м до точки 20
20	21	от точки 20 в северо-западном направлении по границе земельного участка с кадастровым номером 16:26:340126:232 на расстоянии 6,42 м до точки 21
21	22	от точки 21 в северо-западном направлении по границе земельного участка с кадастровым номером 16:26:340126:232 на расстоянии 19,66 м до точки 22
22	1	от точки 22 в северо-западном направлении по границе земельного участка с кадастровым номером 16:26:340126:232 на расстоянии 9,58 м до точки 1

Таблица характерных точек границ территории
 объекта культурного наследия регионального значения
 «Церковь преподобной Ксении Римляныни», 1876 - 1882 гг.,
 расположенного по адресу: Республика Татарстан, Мамадышский
 муниципальный район, г. Мамадыш, пер. Пугачева, д. 16А

№	Координаты характерных точек в местной системе координат (МСК-16)	
	X	Y
1	467617.15	2260607.04
2	467616.75	2260610.11
3	467614.63	2260626.09
4	467614.12	2260626.01
5	467606.55	2260624.82
6	467604.23	2260642.32
7	467601.69	2260642.20
8	467601.15	2260644.37
9	467577.32	2260644.50
10	467576.68	2260633.39
11	467573.06	2260633.35
12	467573.88	2260624.60
13	467572.80	2260624.41
14	467573.68	2260618.60
15	467565.37	2260617.09
16	467568.04	2260598.18
17	467572.93	2260599.08
18	467573.68	2260594.44
19	467583.45	2260596.30
20	467584.09	2260593.87
21	467590.14	2260596.03
22	467607.92	2260604.44
1	467617.15	2260607.04

Приложение № 2
к приказу Комитета
Республики Татарстан по охране
объектов культурного наследия
от _____ 2024 года № _____

Предмет охраны*

объекта культурного наследия регионального значения
«Церковь преподобной Ксении Римляныни», 1876 - 1882 гг., расположенного
по адресу: Республика Татарстан, Мамадышский муниципальный район,
г. Мамадыш, пер. Пугачева, д. 16А

Предметом охраны объекта культурного наследия являются:

1. Местоположение: объект расположен на городском кладбище, к югу от центра г. Мамадыш.

2. Объемно-пространственная композиция: конфигурация в плане: сложной формы с трапезной к югу от колокольни; высотные параметры.

3. Колокольня: Четверик в один ярус по углам раскрепован пилястрами. С севера одна световая ось с прямоугольным оконным проемом, утопленным в нишу лопатки на всю высоту яруса. Над проемом ниша с полуциркульной перемычкой. Под окном прямоугольная ниша. Пилястры соединены узкой тягой. По западному фасаду дверной проем прямоугольной формы. К югу от входа прямоугольный оконный проем, расположенный в нише. Над проемом ниша, имитирующая арочный свод. Под окном прямоугольная ниша. К северу от входа заложены оконный проем арочной формы, под ним прямоугольная ниша. Завершение первого яруса с тремя треугольными щипцами. В центральном щипце арочное окно, акцентированное наличником, над окном круглая ниша. Второй ярус колокольни восьмерик под шатровой кровлей и главкой на глухом барабане и оконными проемами по сторонам света. Глухие грани украшены нишами. Окна в наличнике с килевидным завершением.

4. Храмовая часть с апсидой: Двухсветный четверик храмовой части. Северная и южная части симметричны. Углы раскрепованы пилястрами, поддерживающими щипцы завершения фасада. В центре фасада - входные проемы с арочным завершением и нишей сверху с круглым щитом по центру. Над входом-оконный проем арочной формы в портале и круглой нишей сверху. По углам и в центре храмовой части - пять световых барабанов с луковичными главками над развитым карнизом. В барабанах - оконные проемы по сторонам света. Ниши и окна по барабанам акцентированы архивольтом. Апсида трехчастная, граненая с развитым венчающим карнизом. С запада и юга на апсиде - по одной световой оси, с восточной - три, центральная - в виде ниши. Оконные проемы арочной формы, с нишей снизу и сандриками сверху.

5. Трапезная: Трапезная имеет в западной и южной частях по одному оконному проему прямоугольной формы без наличника. Карниз украшен аркатурным поясом. Кровля трехскатная.

6. Интерьеры: кованые тяги; своды; кованые решетки на окнах.

*Предмет охраны может быть дополнен в процессе комплексных научных исследований и осуществления производства реставрационных работ.

Таблица предмета охраны
 объекта культурного наследия регионального значения
 «Церковь преподобной Ксении Римляныни», 1876 - 1882 гг., расположенного
 по адресу: Республика Татарстан, Мамадышский муниципальный район,
 г. Мамадыш, пер. Пугачева, д. 16А

	Предмет охраны	Фотофиксация основных элементов/ графические материалы
1.	<p>Местоположение: объект расположен на городском кладбище, к югу от центра г. Мамадыш</p>	 <p style="text-align: center;">Рис. 1. Местоположение объекта</p>
2.	<p>Объемно-пространственная композиция: - конфигурация в плане: сложной формы с трапезной к югу от колокольни; - высотные параметры</p>	 <p style="text-align: center;">Рис. 2. Конфигурация объекта</p>
3.	<p>Колокольня: Четверик в один ярус по углам раскрепован пилястрами. С севера одна световая ось с прямоугольным оконным проемом, утопленным в нишу лопатки на всю высоту яруса. Над проемом ниша с полуциркулярной перемычкой. Под окном прямоугольная ниша. Пилястры соединены узкой тягой. По западному фасаду дверной проем прямоугольной формы. К югу от входа прямоугольный оконный проем, расположенный в нише. Над проемом ниша, имитирующая арочный свод. Под окном прямоугольная ниша.</p>	 <p style="text-align: center;">Рис. 3. Вид с севера</p>

К северу от входа заложены оконный проем арочной формы, под ним прямоугольная ниша. Завершение первого яруса с тремя треугольными щипцами. В центральном щипце арочное окно, акцентированное наличником, над окном круглая ниша. Второй ярус колокольни восьмерик под шатровой кровлей и главкой на глухом барабане и оконными проемами по сторонам света. Глухие грани украшены нишами. Окна в наличнике с килевидным завершением.



Рис. 4. Вид с северо-запада




Рис.5. Вид с юго-запада



Рис.6. Вид с северо-запада




Рис. 7. Вид с юга

4. Храмовая часть с апсидой:
Двухсветный четверик храмовой части.

Северная и южная части симметричны. Углы раскрепованы пилястрами, поддерживающими щипцы завершения фасада. В центре фасада - входные проемы с арочным завершением и нишей сверху с круглым щитом по центру. Над входом-оконный проем арочной формы в портале и круглой нишей сверху.

По углам и в центре храмовой части - пять световых барабанов с луковичными главками над развитым карнизом. В барабанах - оконные проемы по сторонам света. Ниши и окна по барабанам акцентированы архивольтом. Апсида трехчастная, граненая с развитым венчающим карнизом. С запада и юга на апсиде - по одной световой оси, с восточной - три, центральная - в виде ниши. Оконные проемы арочной формы, с нишей снизу и сандриками сверху.




Рис. 8. Вид с запада



Рис. 9. Вид с севера



Рис. 10. Вид с севера



Рис. 11. Вид с юга



Рис. 12. Вид с северо-запада



Рис. 13. Вид с востока

5. Трапезная:
Трапезная имеет в западной и южной частях по одному оконному проему прямоугольной формы без наличника. Карниз украшен аркатурным поясом. Кровля трехскатная.



Рис. 14. Вид с северо-запада



Рис. 15. Вид с юго-запада

- б. Интерьеры:
- кованые тяги;
- своды;
- кованые решетки на окнах



Рис.16 Интерьеры




Рис.17. Интерьеры



Рис. 18. Решетки на окнах