



ПРИКАЗ

06.12.2024

БОЕРЫК

№ 620-П

О включении выявленного объекта культурного наследия «Храмовый комплекс: церковь Никольская, 1905 г.; Часовня, 1899 г.», расположенного по адресу: Республика Татарстан, Пестречинский муниципальный район, с. Куюки, в единый государственный реестр объектов культурного наследия (памятников истории и культуры) народов Российской Федерации в качестве объекта культурного наследия регионального значения «Церковь Никольская», 1905 г., расположенного по адресу: Республика Татарстан, Пестречинский муниципальный район, с. Куюки, утверждении границ его территории и предмета охраны

В соответствии с Федеральным законом от 25 июня 2002 года № 73-ФЗ «Об объектах культурного наследия (памятниках истории и культуры) народов Российской Федерации», Законом Республики Татарстан от 1 апреля 2005 года № 60-ЗРТ «Об объектах культурного наследия в Республике Татарстан», положительным заключением государственной историко-культурной экспертизы от 31.08.2024 п р и к а з ы в а ю:

1. Включить выявленный объект культурного наследия «Храмовый комплекс: церковь Никольская, 1905 г.; Часовня, 1899 г.», расположенный по адресу: Республика Татарстан, Пестречинский муниципальный район, с. Куюки, в единый государственный реестр объектов культурного наследия (памятников истории и культуры) народов Российской Федерации в качестве объекта культурного наследия регионального значения «Церковь Никольская», 1905 г. (вид объекта – памятник), расположенного по адресу: Республика Татарстан, Пестречинский муниципальный район, с. Куюки.


2. Утвердить границы территории объекта культурного наследия регионального значения «Церковь Никольская», 1905 г., расположенного по адресу: Республика Татарстан, Пестречинский муниципальный район, с. Куюки, согласно приложению № 1 к настоящему приказу.

3. Утвердить предмет охраны объекта культурного наследия регионального значения «Церковь Никольская», 1905 г., расположенного по адресу: Республика Татарстан, Пестречинский муниципальный район, с. Куюки, согласно приложению № 2 к настоящему приказу.

4. Отделу учета объектов культурного наследия и градостроительной деятельности обеспечить внесение сведений о границах территории указанного объекта культурного наследия в Единый государственный реестр недвижимости и единый государственный реестр объектов культурного наследия (памятников истории и культуры) народов Российской Федерации.

5. Контроль за исполнением настоящего приказа оставляю за собой.

Председатель



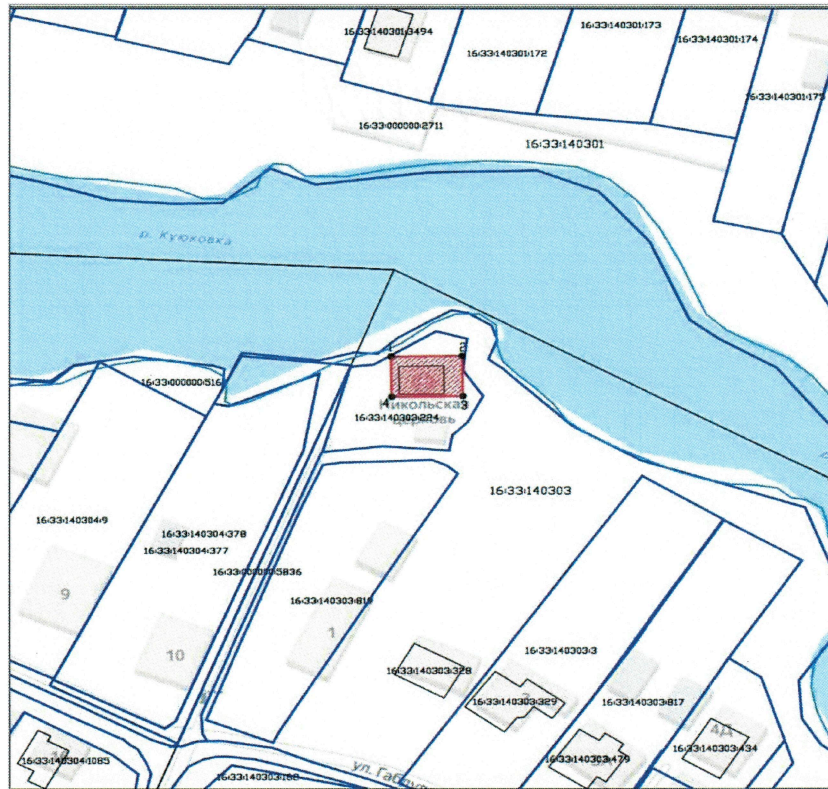
И.Н. Гушин

Приложение № 1
к приказу Комитета
Республики Татарстан по охране
объектов культурного наследия
от 06.12 2024 года № 620-П

Границы территории




объекта культурного наследия регионального значения
«Церковь Никольская», 1905 г., расположенного по адресу: Республика
Татарстан, Пестречинский муниципальный район, с. Куюки

Карта (схема) границ территории
объекта культурного наследия регионального значения
«Церковь Никольская», 1905 г., расположенного по адресу:
Республика Татарстан, Пестречинский муниципальный район, с. Куюки



Масштаб 1:1000

Условные обозначения:

	- граница территории объекта культурного наследия
	- характерная точка границ территории объекта культурного наследия
	- границы земельных участков по сведениям ЕГРН
16:33:140303:224	- кадастровый номер земельного участка
16:33:140303	- номер кадастрового квартала

Текстовое описание границ территории
 объекта культурного наследия регионального значения
 «Церковь Никольская», 1905 г., расположенного по адресу:
 Республика Татарстан, Пестречинский муниципальный район, с. Куюки

Границы территории объекта культурного наследия регионального значения «Церковь Никольская», 1905 г., расположенного по адресу: Республика Татарстан, Пестречинский муниципальный район, с. Куюки, проходят:

Прохождение границы		Описание прохождения границы
от точки	до точки	
1	2	от точки 1 в северо-восточном направлении по внутриквартальной границе земельного участка с кадастровым номером 16:33:140303:224 на расстоянии 16,36 м до точки 2;
2	3	от точки 2 в юго-восточном направлении на расстоянии 10,90 м до точки 3;
3	4	от точки 3 в юго-западном направлении по внутриквартальной границе земельного участка с кадастровым номером 16:33:140303:224 на расстоянии 16,36 м до точки 4;
4	1	от точки 4 в северо-западном направлении на расстоянии 10,90 м до точки 1.

Таблица характерных точек границ территории
объекта культурного наследия регионального значения
«Церковь Никольская», 1905 г., расположенного по адресу:
Республика Татарстан, Пестречинский муниципальный район, с. Куюки

№	Координаты характерных точек в местной системе координат (МСК-16)	
	X	Y
1	467588.11	1320584.25
2	467588.27	1320600.61
3	467577.36	1320600.77
4	467577.20	1320584.41
1	467588.11	1320584.25

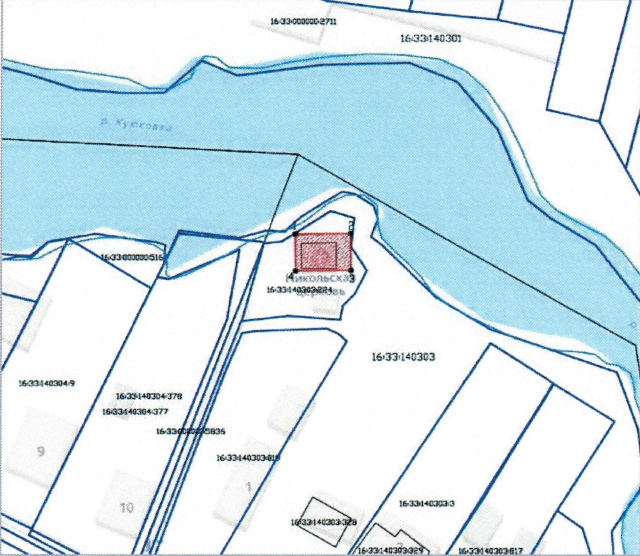

Предмет охраны*

объекта культурного наследия регионального значения
«Церковь Никольская», 1905 г., расположенного по адресу:
Республика Татарстан, Пестречинский муниципальный район, с. Куюки

1. Местоположение объекта: расположен в центре с. Куюки.
2. Объемно-пространственная композиция:
 - конфигурация в плане: имеет сложную форму, с выступающей частью трапезной;
 - высотные отметки по венчающему карнизу и верхним точкам венчающих форм.
3. Колокольня: от колокольни сохранился первый ярус, находящийся частично в руинированном состоянии. Ярус прорезан прямоугольным дверным проемом, украшен пилястрами с дыньками, на которые опирается полукруглый, с килевидным завершением, фронтоном.
4. Трапезная: частично в руинированном состоянии. Небольшая трапезная в две световые оси под двухскатной кровлей. Оконные проемы арочные, в наличниках на сандрике-полочке. Пилястры наличника с дыньками подпирают прямоугольный сандрик. Над проемами выложенные методом кирпичной кладки треугольные фронтоны. Оконные проемы разделены лопаткой.
5. Храмовая часть и апсида: храмовая часть представляет из себя массивный двухярусный четверик с восьмигранным световым барабаном на двойном ряду кокошников. Грани барабана прорезаны оконными проемами с килевидными завершениями. Под новодельным куполом широкий венчающий карниз. Второй ярус восточной и западной сторон украшен нишами с фестончатыми сандриками. К восточной стороне примыкает тройная граненая апсида с оконными проемами арочной формы в наличниках на сандрике-полочке. Пилястры наличника с дыньками подпирают прямоугольный сандрик. Над проемами выложенные методом кирпичной кладки треугольные фронтоны. Под конхой венчающий карниз. Северная и южная часть в пять световых осей второго яруса, с оконными проемами арочной формы в наличниках на сандрике-полочке. Пилястры наличника с дыньками подпирают сандрики в виде кокошника. Оконные проемы утоплены в ниши, декорированные сверху фестончатыми сандриками. Оконные проемы первого яруса прямоугольной формы, декорированы пилястрами с дыньками и нишами. Входные проемы прямоугольной формы, обрамленные колоннами с дыньками, на которые опирается полукруглый многопрофильный фронтоном.

*Предмет охраны может быть дополнен в процессе комплексных научных исследований и осуществления производства реставрационных работ.

Таблица предмета охраны
 объекта культурного наследия регионального значения
 «Церковь Никольская», 1905 г., расположенного по адресу:
 Республика Татарстан, Пестречинский муниципальный район, с. Куюки

	Предмет охраны	Фотофиксация основных элементов/графические материалы
1.	<p>Местоположение объекта: расположен в центре с. Куюки</p>	 <p style="text-align: center;">Рис. 1. Местоположение объекта</p>
2.	<p>Объемно-пространственная композиция:</p> <ul style="list-style-type: none"> – конфигурация в плане: имеет сложную форму, с выступающей частью трапеznой; – высотные отметки по венчающему карнизу и верхним точкам венчающих форм 	 <p style="text-align: center;">Рис. 2. Конфигурация в плане</p>

3. Колокольня: от колокольни сохранился первый ярус, находящийся частично в руинированном состоянии. Ярус прорезан прямоугольным дверным проемом, украшен пилястрами с дыньками, на которые опирается полукруглый, с килевидным завершением, фронтон.



Рис.3. Вид с запада



Рис.4. Вид с севера







Рис. 5. Вид с юга

4.	<p>Трапезная: частично в руинированном состоянии. Небольшая трапезная в две световые оси под двухскатной кровлей. Оконные проемы арочные, в наличниках на сандрике-полочке. Пилястры наличника с дыньками подпирают прямоугольный сандрик. Над проемами выложенные методом кирпичной кладки треугольные фронтоны. Оконные проемы разделены лопаткой.</p>	
5.	<p>Храмовая часть и апсида: храмовая часть представляет из себя массивный двухярусный четверик с восьмигранным световым барабаном на двойном ряду кокошников. Грани барабана прорезаны оконными проемами с килевидными завершениями. Под новодельным куполом широкий венчающий карниз. Второй ярус восточной и западной сторон украшен нишами с фестончатыми сандриками. К восточной стороне примыкает тройная граненая апсида с оконными проемами арочной формы в наличниках на сандрике-полочке. Пилястры наличника с дыньками подпирают прямоугольный сандрик. Над проемами выложенные методом кирпичной кладки треугольные фронтоны. Под конхой венчающий карниз. Северная и южная часть в пять световых осей второго яруса, с оконными проемами арочной формы в наличниках на сандрике-полочке. Пилястры наличника с дыньками подпирают сандрики в виде кокошника. Оконные проемы утоплены в ниши, декорированные сверху фестончатыми сандриками. Оконные проемы первого яруса прямоугольной формы, декорированы пилястрами с</p>	 <p style="text-align: center;">Рис.7. Вид с востока</p>  <p style="text-align: center;">Рис.8. Вид с запада</p>

дыньками и нишами. Входные проемы прямоугольной формы, обрамленные колоннами с дыньками, на которые опирается полукруглый многопрофильный фронтон.



Рис.9. Вид с севера




Рис.10. Вид с юга