



ПРИКАЗ

12.11.2024

БОЕРЫК

№ *531-17*

О включении выявленного объекта культурного наследия «Церковь Преображенская», 1774 г., 1882 г., 1910 г., расположенного по адресу: Республика Татарстан, Пестречинский муниципальный район, с. Русская Серда, в единый государственный реестр объектов культурного наследия (памятников истории и культуры) народов Российской Федерации в качестве объекта культурного наследия регионального значения «Церковь Преображенская», 1774 г., 1882 г., 1910 г., расположенного по адресу: Республика Татарстан, Пестречинский муниципальный район, с. Русская Серда, утверждения границ его территории и предмета охраны

В соответствии с Федеральным законом от 25 июня 2002 года № 73-ФЗ «Об объектах культурного наследия (памятниках истории и культуры) народов Российской Федерации», Законом Республики Татарстан от 1 апреля 2005 года № 60-ЗРТ «Об объектах культурного наследия в Республике Татарстан», положительным заключением государственной историко-культурной экспертизы от 31.08.2024, п р и к а з ы в а ю:

1. Включить выявленный объект культурного «Церковь Преображенская», 1774 г., 1882 г., 1910 г., расположенный по адресу: Республика Татарстан, Пестречинский муниципальный район, с. Русская Серда, в единый государственный реестр объектов культурного наследия (памятников истории и культуры) народов Российской Федерации в качестве объекта культурного наследия регионального значения «Церковь Преображенская», 1774 г., 1882 г., 1910 г. (вид объекта – памятник), расположенного по адресу: Республика Татарстан, Пестречинский муниципальный район, с. Русская Серда.

2. Утвердить границы территории объекта культурного наследия регионального значения «Церковь Преображенская», 1774 г., 1882 г., 1910 г., расположенного по адресу: Республика Татарстан, Пестречинский муниципальный район, с. Русская Серда, согласно приложению № 1 к настоящему приказу.

3. Утвердить предмет охраны объекта культурного наследия регионального значения «Церковь Преображенская», 1774 г., 1882 г., 1910 г., расположенного по адресу: Республика Татарстан, Пестречинский муниципальный район, с. Русская Серда, согласно приложению № 2 к настоящему приказу.

4. Отделу учета объектов культурного наследия и градостроительной деятельности обеспечить внесение сведений о границах территории указанного объекта культурного наследия в Единый государственный реестр недвижимости и единый государственный реестр объектов культурного наследия (памятников истории и культуры) народов Российской Федерации.

5. Контроль за исполнением настоящего приказа оставляю за собой.

Председатель



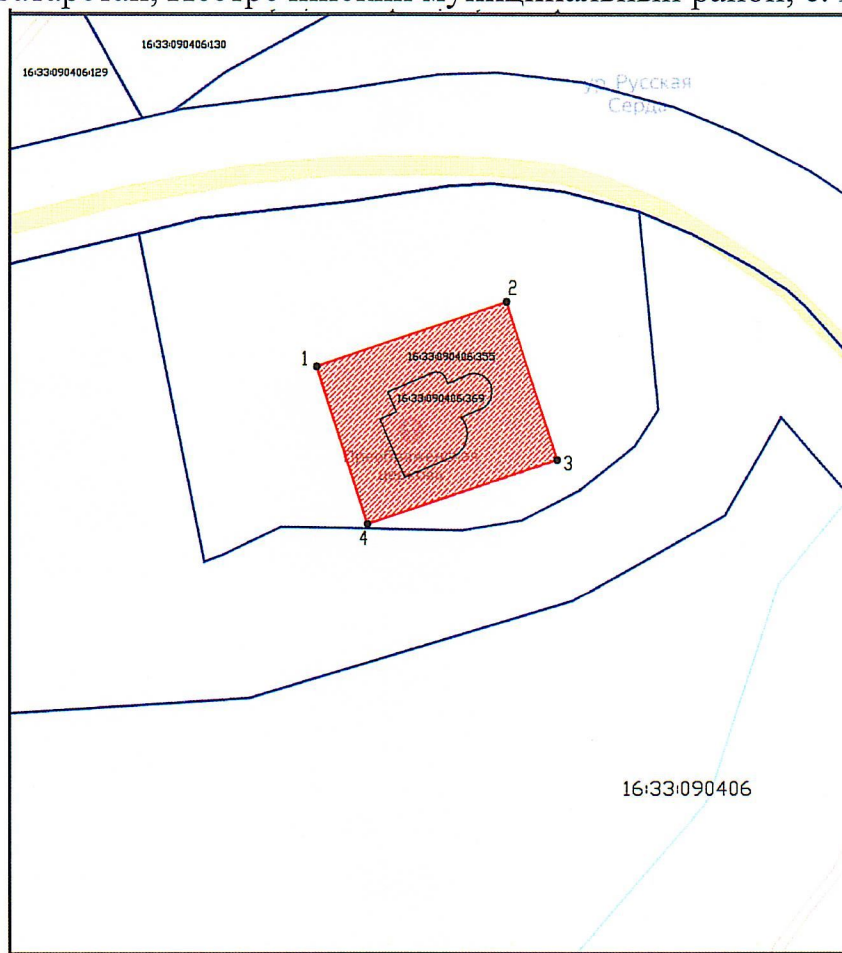
И.Н. Гуцин

Приложение № 1
к приказу Комитета
Республики Татарстан по охране
объектов культурного наследия
от 12.11. 2024 года № 531-17

Границы территории





объекта культурного наследия регионального значения
«Церковь Преображенская», 1774 г., 1882 г., 1910 г., расположенного по адресу:
Республика Татарстан, Пестречинский муниципальный район, с. Русская Серда

Карта (схема) границ территории
объекта культурного наследия регионального значения
«Церковь Преображенская», 1774 г., 1882 г., 1910 г., расположенного по адресу:
Республика Татарстан, Пестречинский муниципальный район, с. Русская Серда



Масштаб 1:1000

Условные обозначения:

	- граница территории объекта культурного наследия
	- характерная точка границ территории объекта культурного наследия
	- территория объекта культурного наследия
	- границы земельных участков по сведениям ЕГРН
16:33:090406:355	- кадастровый номер земельного участка

Текстовое описание границ территории
 объекта культурного наследия регионального значения
 «Церковь Преображенская», 1774 г., 1882 г., 1910 г., расположенный по адресу:
 Республика Татарстан, Пестречинский муниципальный район, с. Русская Серда

Границы территории объекта культурного наследия регионального значения «Церковь Преображенская», 1774 г., 1882 г., 1910 г., расположенный по адресу: Республика Татарстан, Пестречинский муниципальный район, с. Русская Серда, проходят:

Прохождение границы		Описание прохождения границы
от точки	до точки	
1	2	от точки 1 в северо-западном направлении на расстояние 45,36 метра до точки 2;
2	3	от точки 2 в северо-восточном направлении на расстояние 37,19 метра до точки 2;
3	4	от точки 3 в юго-восточном направлении на расстояние 45,36 метра до точки 4;
4	1	от точки 4 в юго-западном направлении на расстояние 37,19 метра до точки 1.

Таблица характерных точек границ территории
объекта культурного наследия регионального значения
«Церковь Преображенская», 1774 г., 1882 г., 1910 г., расположенный
по адресу: Республика Татарстан, Пестречинский муниципальный район,
с. Русская Серда

№ п/п	Координаты характерных точек в местной системе координат (МСК-16)	
	X	Y
1.	468762.43	1358206.34
2.	468776.91	1358249.33
3.	468741.53	1358260.82
4.	468727.06	1358217.83
1.	468762.43	1358206.34

Приложение № 2
к приказу Комитета
Республики Татарстан по охране
объектов культурного наследия
от 12 11 2024 года № 531-П

Предмет охраны*

объекта культурного наследия регионального значения
«Церковь Преображенская», 1774 г., 1882 г., 1910 г., расположенный по
адресу: Республика Татарстан, Пестречинский муниципальный район,
с. Русская Серда

1. Местоположение объекта: в центральной части бывшего с. Русская Серда, на земельном участке с кадастровым номером 16:33:090406:355.

2. Объемно-пространственная композиция. Конфигурация в плане: сложная форма. Высотные отметки по венчающему карнизу и верхним точкам венчающих форм, состоящая из объемов, построенных в осевой композиции:

- четырехъярусная колокольня;
- южный придел одноярусный;
- северный придел одноярусный;
- одноярусная трапезная;
- храмовая часть с объемом апсиды.

3. Колокольня: четырехъярусная колокольня в одну световую ось. Четверик первого яруса, прорезанный арками; городчатый карниз; лопатки; четверик второго яруса с круглым проемом в западной части; венчающий карниз второго яруса; четверик третьего яруса с арочными проемами по сторонам света; венчающий карниз третьего яруса; восьмерик четвертого яруса прорезан арочными проемами по сторонам света; круглый барабан, главка с крестом на яблоке (утрачены).

4. Южный придел (Софийский): апсида придела в одну световую ось; венчающий карниз с дентикулами. Придел в три световые оси. Оконные проемы арочной формы; наличники с архивольтами; ниши над оконными проемами центральной части; лопатки.

5. Северный придел (Параскевы Пятницы): придел в одну световую ось. Прямоугольный оконный проем; барочный наличник; венчающий карниз с дентикулами.

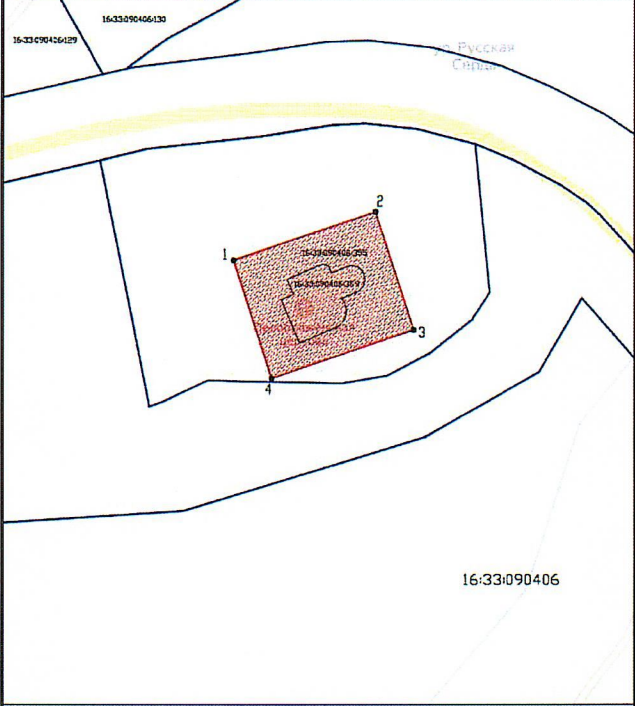

6. Храмовая часть: двусветный четверик храма в одну световую ось. Оконные проемы первого и второго ярусов прямоугольной формы; барочные наличники окон; венчающий карниз с дентикулами; восьмерик с прямоугольными проемами с южной и северной стороны; прямоугольные фальшокна по всем (кроме северной и южной) граням восьмерика; прямоугольные барочные наличники оконных проемов и фальшокон; угловые лопатки; венчающий карниз с дентикулами; фигурный барабан,

материал кровельного покрытия – листовое железо (частично утрачено);
главка с крестом на яблоке (утрачены).

7. Апсида основного объема храмовой части: в три световые оси с
арочным проемом; лопатки; венчающий карниз с дентикулами;
металлическое покрытие конхи.

8. Интерьеры: арочные своды; кованые решетки на внутренних окнах;
кованые детали крепления дверей.

Таблица предмета охраны
 объекта культурного наследия регионального значения
 «Церковь Преображенская», 1774 г., 1882 г., 1910 г., расположенный по
 адресу: Республика Татарстан, Пестречинский муниципальный район,
 с. Русская Серда

№ п/п	Предмет охраны	Фотофиксация основных элементов/графические материалы
1	<p>Местоположение объекта: В центральной части бывшего с. Русская Серда</p>	 <p style="text-align: center;">Рис. 1. Местоположение объекта</p>
2	<p>Объемно-пространственная композиция. Конфигурация в плане: сложная форма. Высотные отметки по венчающему карнизу и верхним точкам венчающих форм, состоящая из объемов, построенных в осевой композиции:</p> <ul style="list-style-type: none"> - четырехъярусная колокольня; - южный придел одноярусный; - северный придел одноярусный; - одноярусная трапезная; - храмовая часть с объемом апсиды 	 <p style="text-align: center;">Рис. 2. Вид на объект сверху</p>

- 3 Колокольня: четырехъярусная колокольня в одну световую ось. Четверик первого яруса, прорезанный арками; городчатый карниз; лопатки; четверик второго яруса с круглым проемом в западной части; венчающий карниз второго яруса; четверик третьего яруса с арочными проемами по сторонам света; венчающий карниз третьего яруса; восьмерик четвертого яруса прорезан арочными проемами по сторонам света; круглый барабан; главка с крестом на яблоке (утрачены)



Рис. 3. Вид с юго-запада







Рис. 4. Вид с юга



Рис. 5. Вид с запада



Рис. 6. Вид с севера

<p>4 Южный придел (Софийский): апсида придела в одну световую ось; венчающий карниз с дентикулами. Придел в три световые оси. Оконные проемы арочной формы; наличники с архивольтами; ниши над оконными проемами центральной части; лопатки</p>	 <p>Рис. 7. Вид с юга</p>
<p>5 Северный придел (Параскевы Пятницы): придел в одну световую ось. Прямоугольный оконный проем; барочный наличник; венчающий карниз с дентикулами</p>	 <p>Рис. 8. Вид с северо-запада</p>  <p>Рис. 9. Вид с северо-запада</p>  <p>Рис. 10. Вид с севера</p>

- 6 Храмовая часть: двусветный четверик храма в одну световую ось. Оконные проемы первого и второго ярусов прямоугольной формы; барочные наличники окон; венчающий карниз с дентикулами; восьмерик с прямоугольными проемами с южной и северной стороны; прямоугольные фальшокна по всем (кроме северной и южной) граням восьмерика; прямоугольные барочные наличники оконных проемов и фальшокон; угловые лопатки; венчающий карниз с дентикулами; фигурный барабан, материал кровельного покрытия – листовое железо (частично утрачено); главка с крестом на яблоке (утрачены)




Рис. 11. Вид с юга



Рис. 12. Вид с севера




Рис. 13. Вид с востока

- 7 Апсида основного объема храмовой части: в три световые оси с арочным проемом; лопатки; венчающий карниз с дентикулами; металлическое покрытие конхи



Рис. 14. Вид с юга



Рис. 15. Вид с юго-востока

8 Интерьеры: арочные своды; кованые решетки на внутренних окнах; кованые детали крепления дверей



Рис. 16. Арочные своды



Рис. 17. Кованые решетки



Рис. 18. Кованые детали крепления дверей




Рис. 19. Арочные своды