



ПРИКАЗ

12.11.2024

БОЕРЫК

№ 530-17

О включении выявленного объекта культурного наследия «Церковь Благовещенская», 1741 г., расположенного по адресу: Республика Татарстан, Пестречинский муниципальный район, с. Казыли, в единый государственный реестр объектов культурного наследия (памятников истории и культуры) народов Российской Федерации в качестве объекта культурного наследия регионального значения «Церковь Благовещенская», 1741 г., расположенного по адресу: Республика Татарстан, Пестречинский муниципальный район, с. Казыли, ул. Луговая, утверждению границ его территории и предмета охраны

В соответствии с Федеральным законом от 25 июня 2002 года № 73-ФЗ «Об объектах культурного наследия (памятниках истории и культуры) народов Российской Федерации», Законом Республики Татарстан от 1 апреля 2005 года № 60-ЗРТ «Об объектах культурного наследия в Республике Татарстан», положительным заключением государственной историко-культурной экспертизы от 31.08.2024, п р и к а з ы в а ю:

1. Включить выявленный объект культурного наследия «Церковь Благовещенская», 1741 г., расположенный по адресу: Республика Татарстан, Пестречинский муниципальный район, с. Казыли, в единый государственный реестр объектов культурного наследия (памятников истории и культуры) народов Российской Федерации в качестве объекта культурного наследия регионального значения «Церковь Благовещенская», 1741 г. (вид объекта – памятник), расположенного по адресу: Республика Татарстан, Пестречинский муниципальный район, с. Казыли, ул. Луговая.


2. Утвердить границы территории объекта культурного наследия регионального значения «Церковь Благовещенская», 1741 г., расположенного по адресу: Республика Татарстан, Пестречинский муниципальный район, с. Казыли, ул. Луговая, согласно приложению № 1 к настоящему приказу.

3. Утвердить предмет охраны объекта культурного наследия регионального значения «Церковь Благовещенская», 1741 г., расположенного по адресу: Республика Татарстан, Пестречинский муниципальный район, с. Казыли, ул. Луговая, согласно приложению № 2 к настоящему приказу.

4. Отделу учета объектов культурного наследия и градостроительной деятельности обеспечить внесение сведений о границах территории указанного объекта культурного наследия в Единый государственный реестр недвижимости и единый государственный реестр объектов культурного наследия (памятников истории и культуры) народов Российской Федерации.

5. Контроль за исполнением настоящего приказа оставляю за собой.

Председатель



И.Н. Гуцин

Приложение № 1
к приказу Комитета
Республики Татарстан по охране
объектов культурного наследия
от 12-11 2024 года № 530-17

Границы территории

объекта культурного наследия регионального значения
«Церковь Благовещенская», 1741 г., расположенного по адресу: Республика
Татарстан, Пестречинский муниципальный район, с. Казыли, ул. Луговая





Карта (схема) границ территории

объекта культурного наследия регионального значения
«Церковь Благовещенская», 1741 г., расположенного по адресу: Республика
Татарстан, Пестречинский муниципальный район, с. Казыли, ул. Луговая



Масштаб 1:1000

Условные обозначения:

	- граница территории объекта культурного наследия
	- характерная точка границ территории объекта культурного наследия
	- территория объекта культурного наследия
	- границы земельных участков по сведениям ЕГРН
16:33:110201:44	- кадастровый номер земельного участка

Текстовое описание границ территории
 объекта культурного наследия регионального значения
 «Церковь Благовещенская», 1741 г., расположенного по адресу: Республика
 Татарстан, Пестречинский муниципальный район, с. Казыли, ул. Луговая

Границы территории объекта культурного наследия регионального значения «Церковь Благовещенская, 1741 г.», расположенного по адресу: Республика Татарстан, Пестречинский муниципальный район, с. Казыли, ул. Луговая, проходят:

Прохождение границы		Описание прохождения границы
от точки	до точки	
1	2	от точки 1 в северо-восточном направлении на расстояние 14,07 метра граница проходит по земельному участку с кадастровым номером 16:33:110201:45 до точки 2;
2	3	от точки 2 в северо-восточном направлении по внутриквартальной границе земельного участка с кадастровым номером 16:33:110201:45 на расстояние 14,52 метра до точки 3;
3	4	от точки 3 в юго-восточном направлении по внутриквартальной границе земельного участка с кадастровым номером 16:33:110201:45 на расстояние 53,10 метра до точки 4;
4	5	от точки 4 в юго-западном направлении на расстояние 25,64 метра граница проходит по земельному участку с кадастровым номером 16:33:110201:45 параллельно ул. Луговой до точки 5;
5	1	от точки 5 в северо-западном направлении на расстояние 51,39 метра граница проходит по земельному участку с кадастровым номером 16:33:110201:45 до точки 1.

Таблица характерных точек границ территории
объекта культурного наследия регионального значения
«Церковь Благовещенская», 1741 г., расположенного по адресу: Республика
Татарстан, Пестречинский муниципальный район, с. Казыли, ул. Луговая

№ п/п	Координаты характерных точек в местной системе координат (МСК-16)	
	X	Y
1.	467697.68	1362599.82
2.	467691.40	1362612.41
3.	467678.12	1362618.31
4.	467643.80	1362577.79
5.	467663.53	1362561.41
1.	467697.68	1362599.82

Приложение № 2
к приказу Комитета
Республики Татарстан по охране
объектов культурного наследия
от 12.11 2024 года № 530-П

Предмет охраны*

объекта культурного наследия регионального значения
«Церковь Благовещенская», 1741 г., расположенного по адресу: Республика
Татарстан, Пестречинский муниципальный район, с. Казыли, ул. Луговая

1. Местоположение объекта: в центральной части с. Казыли по красной линии ул. Луговой.

2. Объемно-пространственная композиция. Конфигурация в плане: имеет сложную форму, с выступающей частью трапезной. Высотные отметки по венчающему карнизу и верхним точкам венчающих форм, состоящие из объемов, построенных в осевой композиции:

- колокольня четырехъярусная;
- одноярусная трапезная;
- храмовая часть с объемом апсиды.

3. Колокольня: четырехъярусная в одну световую ось с купольным перекрытием, барабаном и главкой; сквозные проемы колокольни арочной формы; крупные арки первого яруса колокольни и притвора; первый ярус колокольни из четверика, сложенного из глиняного кирпича и полуциркульным объемом входа, завершенным архивольтом, и аналогичной формы нишами с западной и восточной сторон. Широкий межъярусный карниз с арочным проемом по сторонам света в увеличенных гранях; проемы с крупными полуколоннами, поддерживающими архивольты. Шатер восьмигранный, со слуховыми окнами по сторонам света; луковичная главка на барабане (утрачена). Кровельное покрытие – листовое железо (утрачено).

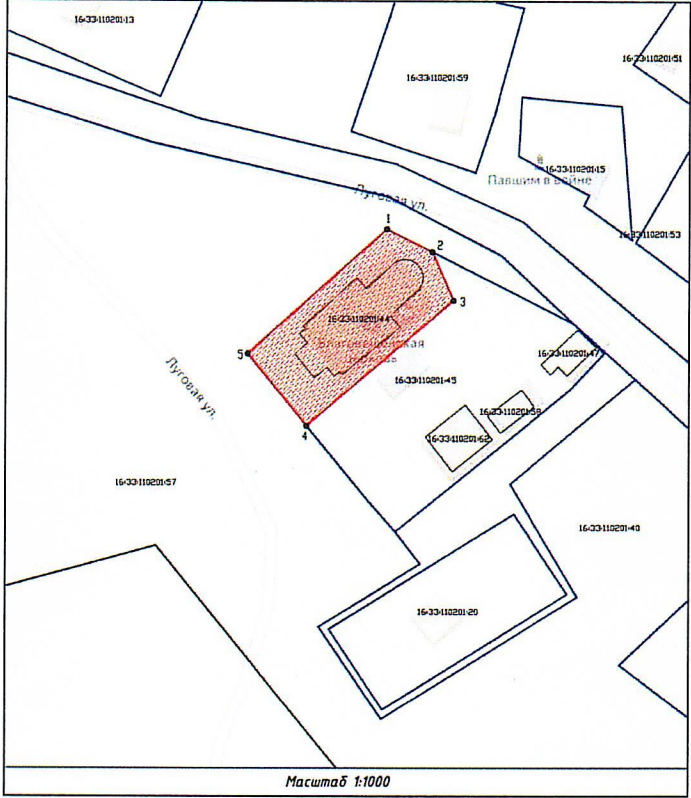

4. Трапезная: одноярусная в три световых оси с барочным наличником с дыньками и сандриками; лопатка; кованые решетки; вальмовая кровля. Кровельное покрытие – листовое железо (утрачено).

5. Храмовая часть и апсида: в две световые оси первого яруса храмовой части и одну световую ось второго яруса; кованые металлические решетки; оконные проемы с горизонтальной перемычкой утоплены в ниши. Восемьмерик с оконными проемами по сторонам света; оконные проемы арочной формы; глухие грани декорированы нишами; апсида имеет по одному прямому оконному проему в северной и восточной частях, с востока декорирована пилястрами по сторонам от оконного проема. Кровельное покрытие – листовое железо (утрачено). Главка на барабане (утрачена).

6. Интерьеры храмовой части: сводчатые перекрытия; кованые металлические тяги; арочные проемы; внутренний межъярусный карниз с дентикулами между первым и вторым ярусами; многопрофильный тянутый карниз между вторым ярусом и восьмериком.

7. Интерьеры колокольни: арочные дверные проемы; сводчатые перекрытия; фрески.

Таблица предмета охраны
 объекта культурного наследия регионального значения
 «Церковь Благовещенская», 1741 г., расположенного по адресу: Республика
 Татарстан, Пестречинский муниципальный район, с. Казыли, ул. Луговая

№ п/п	Предмет охраны	Фотофиксация основных элементов/графические материалы
1	<p>Местоположение объекта: в центральной части с. Казыли по красной линии ул. Луговой</p>	 <p>Рис. 1. Местоположение объекта</p>
2	<p>Объемно-пространственная композиция. Конфигурация в плане: имеет сложную форму, с выступающей частью трапезной. Высотные отметки по венчающему карнизу и верхним точкам венчающих форм, состоящие из объемов, построенных в осевой композиции:</p> <ul style="list-style-type: none"> - колокольня четырехъярусная; - одноярусная трапезная; - храмовая часть с объемом апсиды 	 <p>Рис. 2. Вид на объект сверху</p>

- 3 Колокольня: четырехъярусная в одну световую ось с купольным перекрытием, барабаном и главкой; сквозные проемы колокольни арочной формы; крупные арки первого яруса колокольни и притвора; первый ярус колокольни из четверика, сложенного из глиняного кирпича и полуциркульным объемом входа, завершенным архивольтом, и аналогичной формы нишами с западной и восточной сторон; широкий межъярусный карниз с арочным проемом по сторонам света в увеличенных гранях; проемы с крупными полуколоннами, поддерживающими архивольты; шатер восьмигранный, со слуховыми окнами по сторонам света; луковичная главка на барабане (утрачена);



Рис. 3. Вид с северо-запада



Рис. 4. Вид с юго-востока

кровельное покрытие – листовое
железо (утрачено)




Рис. 5. Вид с юго-востока








Рис. 6. Вид с юго-запада

4	<p><u>Трапезная:</u> одноярусная в три световых оси с барочным наличником с дыньками и сандриками; лопатка; кованые решетки; вальмовая кровля. Кровельное покрытие – листовое железо (утрачено)</p>	 <p>Рис. 7. Вид на трапезную с северо-запада</p>  <p>Рис. 8. Вид на трапезную с юго-востока</p>
5	<p><u>Храмовая часть и апсида:</u> в две световые оси первого яруса храмовой части и одну световую ось второго яруса; кованые металлические решетки; оконные проемы с горизонтальной перемычкой утоплены в ниши. Восьмерик с оконными проемами по сторонам света; оконные проемы арочной формы; глухие грани декорированы нишами; апсида имеет по одному прямому оконному проему в северной и восточной частях, с востока декорирована пилястрами по сторонам от оконного проема. Кровельное покрытие – листовое железо (утрачено). Главка на барабане (утрачена)</p>	 <p>Рис. 9. Вид с северо-запада</p>  <p>Рис. 10. Вид с северо-востока</p>




Рис. 11. Вид с юго-востока



Рис. 12. Вид с северо-востока



Рис. 13. Вид с юго-востока

6 Интерьеры храмовой части: сводчатые перекрытия; кованые металлические тяги; арочные проемы; внутренний межъярусный карниз с дентикулами между первым и вторым ярусами; многопрофильный тянутый карниз между вторым ярусом и восьмериком



Рис. 14. Интерьер храма



Рис. 15. Межъярусный карниз

7 Интерьеры колокольни: арочные дверные проемы; сводчатые перекрытия; фрески



Рис. 16. Дверной проем



Рис. 17. Фрески



Рис. 18. Сводчатые перекрытия