



ПРИКАЗ

03.06.2024

г. Казань

БОЕРЫК

№ 225-П

О включении объекта, обладающего признаками объекта культурного наследия, в перечень выявленных объектов культурного наследия

В соответствии с Федеральным законом от 25 июня 2002 года № 73-ФЗ «Об объектах культурного наследия (памятниках истории и культуры) народов Российской Федерации», Законом Республики Татарстан от 1 апреля 2005 года № 60-ЗРТ «Об объектах культурного наследия в Республики Татарстан», на основании акта осмотра объекта, обладающего признаками объекта культурного наследия, п р и к а з ы в а ю:

1. Включить объект, обладающий признаками объекта культурного наследия, «Участок Казанского обвода», расположенный по адресу: Республика Татарстан, Кайбицкий муниципальный район, сп. Надеждино, в перечень выявленных объектов культурного наследия Республики Татарстан с наименованием «Комплекс оборонительных сооружений «Казанский обвод», 1941 – 1942 гг.

2. Утвердить границы территории выявленного объекта культурного наследия «Комплекс оборонительных сооружений «Казанский обвод», 1941 – 1942 гг., расположенного по адресу: Республика Татарстан, Кайбицкий муниципальный район, Надеждинское сельское поселение, согласно приложению к настоящему приказу.

3. Отделу учета объектов культурного наследия и градостроительной деятельности обеспечить внесение сведений о границах территории указанного объекта в Единый государственный реестр недвижимости.

4. Контроль за исполнением настоящего приказа оставляю за собой.

Председатель

И.Н. Гуцин

Границы территории

выявленного объекта культурного наследия

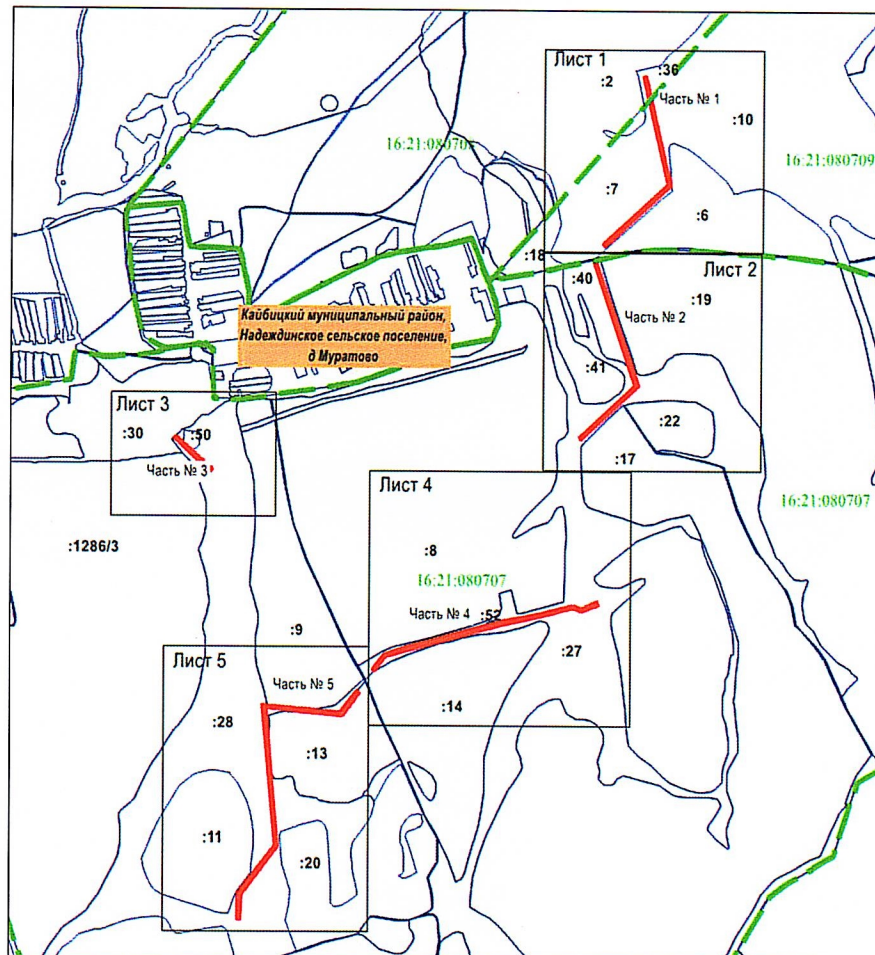
«Комплекс оборонительных сооружений «Казанский обвод», 1941 – 1942 гг.,
расположенного по адресу: Республика Татарстан, Кайбицкий муниципальный район,
Надеждинское сельское поселение

Карта (схема) границ территории

выявленного объекта культурного наследия

«Комплекс оборонительных сооружений «Казанский обвод», 1941 – 1942 гг.,
расположенного по адресу: Республика Татарстан, Кайбицкий муниципальный район,
Надеждинское сельское поселение

Обзорная схема границ объекта

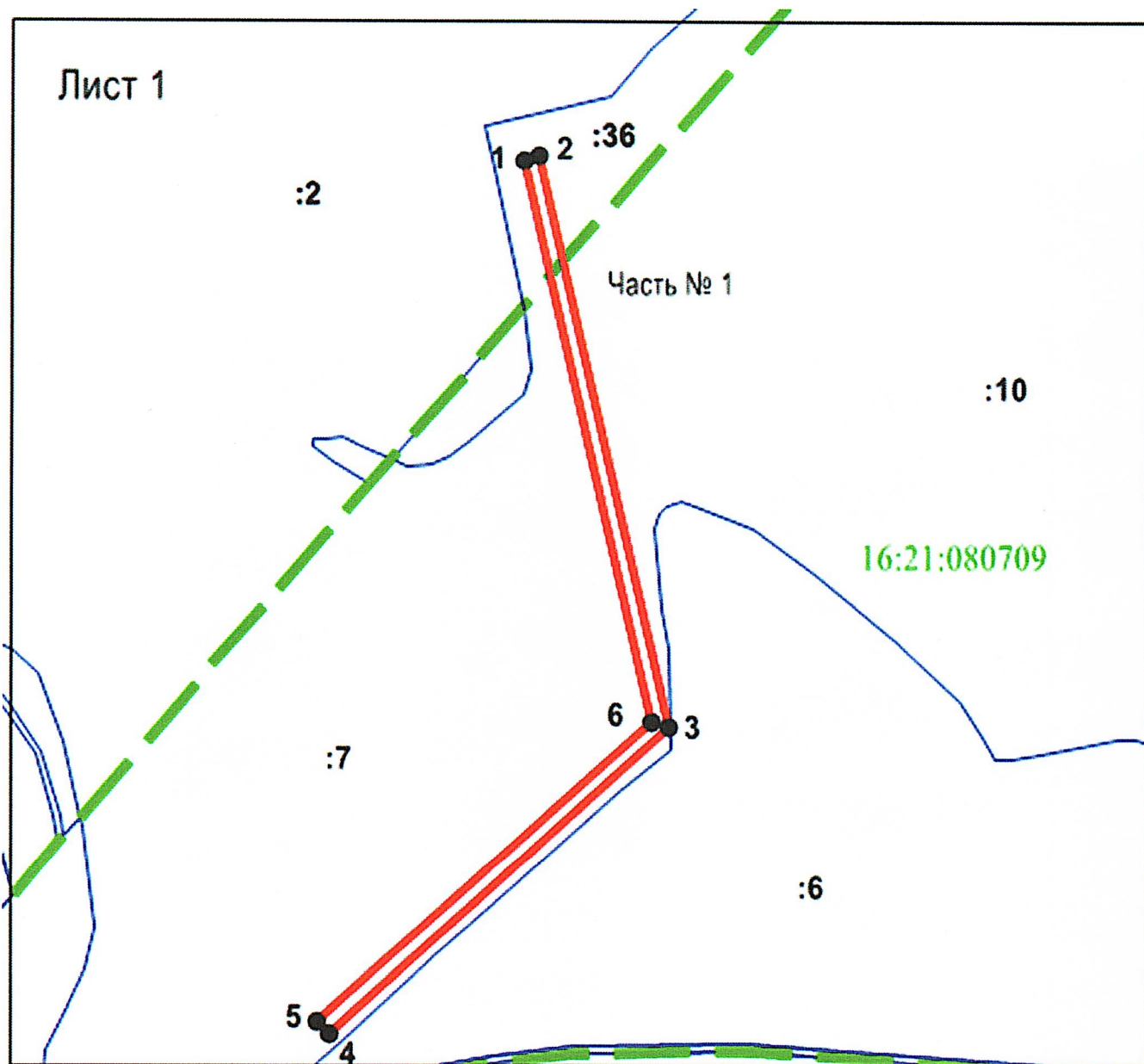


Масштаб 1:25000

Условные обозначения:

	- граница территории объекта
16:21:080707	- кадастровый квартал
	- границы земельных участков по сведениям ЕГРН
:14	- кадастровый номер земельного участка
	- граница кадастрового квартала
Часть № 1	- порядковый номер части многоконтурного объекта

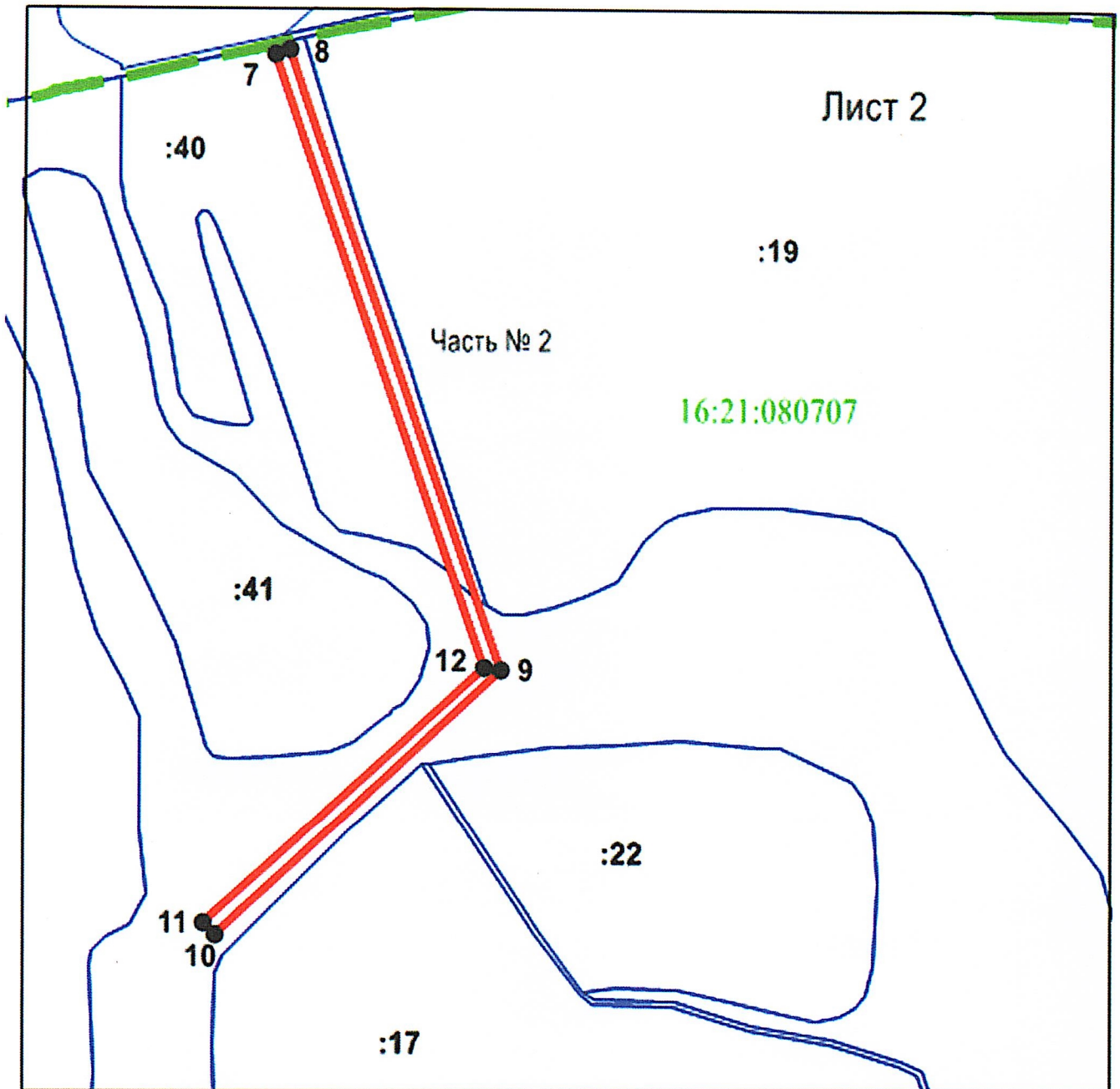
Карта (схема) границ территории
 выявленного объекта культурного наследия
 «Комплекс оборонительных сооружений «Казанский обвод», 1941 – 1942 гг.,
 расположенного по адресу: Республика Татарстан, Кайбицкий муниципальный район,
 Надеждинское сельское поселение
 (Лист 1)



Условные обозначения:







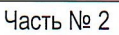
	- граница территории объекта
	- характерная точка границ территории объекта
16:21:080709	- кадастровый квартал
	- границы земельных участков по сведения ЕГРН
:7	- кадастровый номер земельного участка
	- граница кадастрового квартала
Часть № 2	- порядковый номер части многоконтурного объекта

Карта (схема) границ территории
 выявленного объекта культурного наследия
 «Комплекс оборонительных сооружений «Казанский обвод», 1941 – 1942 гг.,
 расположенного по адресу: Республика Татарстан, Кайбицкий муниципальный район,
 Надеждинское сельское поселение
 (Лист 2)



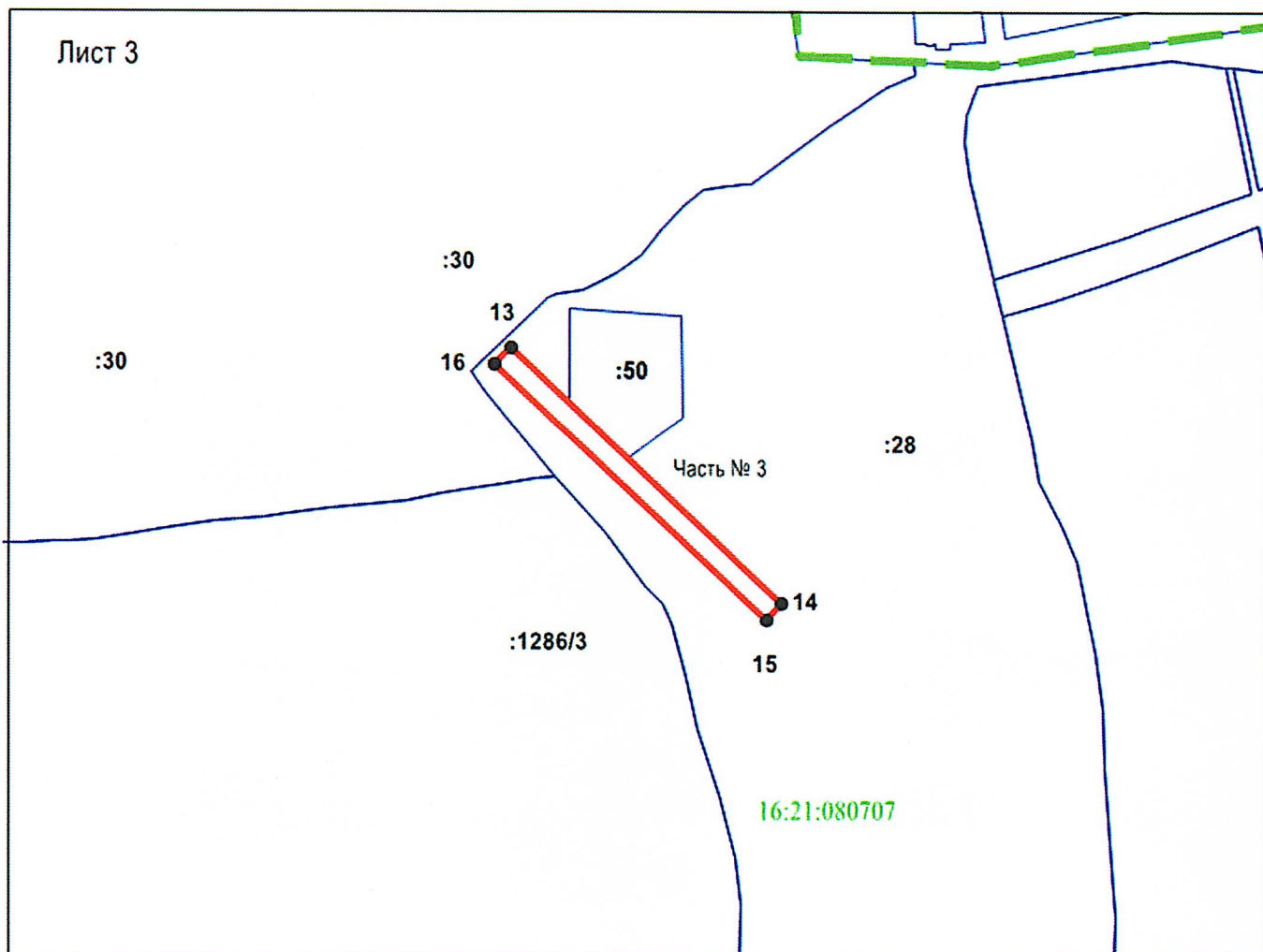
Масштаб 1:10 000

Условные обозначения:

	- граница территории объекта
	- характерная точка границ территории объекта
	- кадастровый квартал
	- границы земельных участков по сведениям ЕГРН
	- кадастровый номер земельного участка
	- граница кадастрового квартала
	- порядковый номер части многоконтурного объекта

Карта (схема) границ территории
 выявленного объекта культурного наследия
 «Комплекс оборонительных сооружений «Казанский обвод», 1941 – 1942 гг.,
 расположенного по адресу: Республика Татарстан, Кайбицкий муниципальный район,
 Надеждинское сельское поселение

(Лист 3)



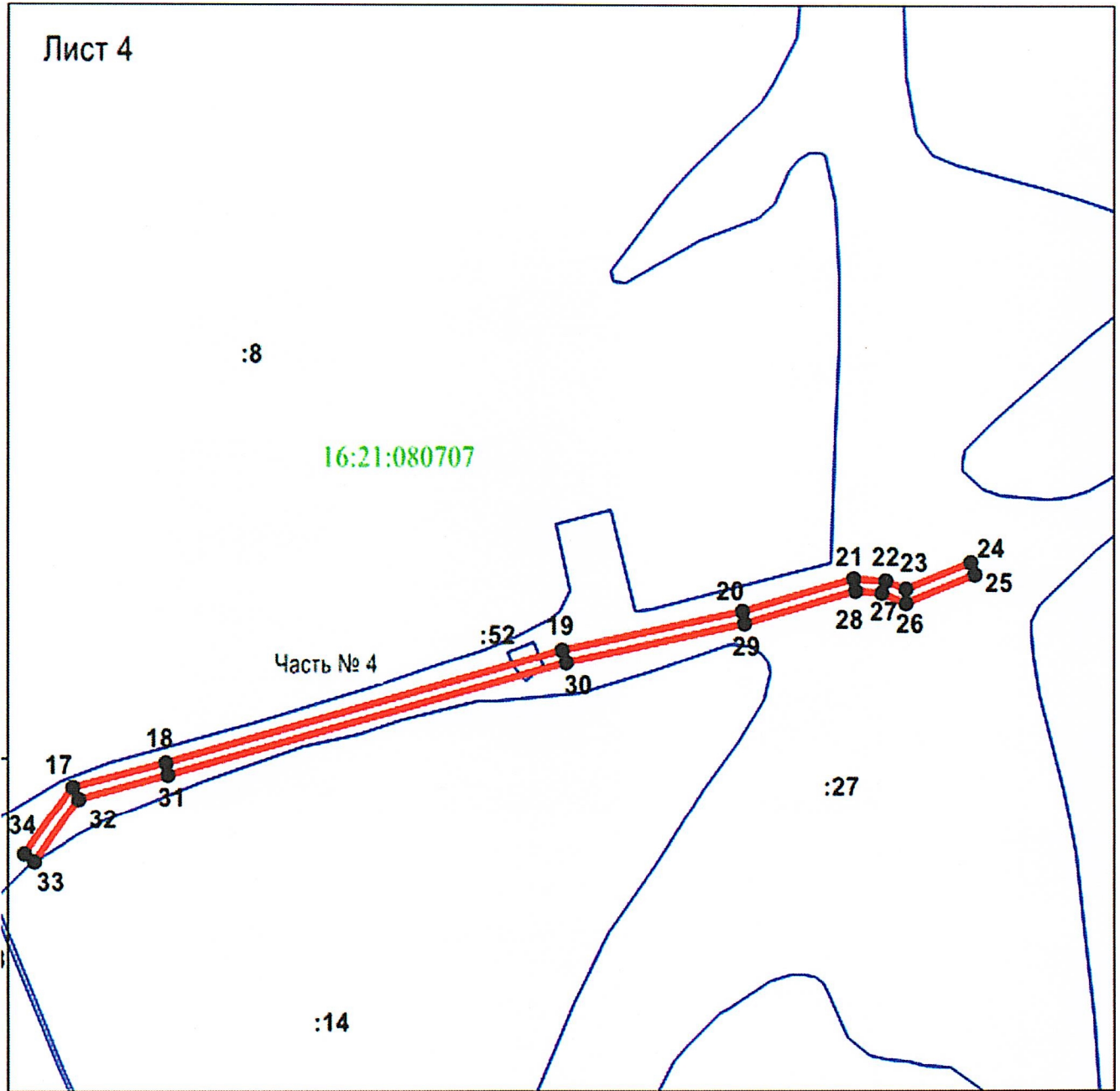
Масштаб 1:10 000

Условные обозначения:

	- граница территории объекта
	- характерная точка границ территории объекта
	- кадастровый квартал
	- границы земельных участков по сведения ЕГРН
:28	- кадастровый номер земельного участка
	- граница кадастрового квартала
Часть № 3	- порядковый номер части многоконтурного объекта

Карта (схема) границ территории
 выявленного объекта культурного наследия
 «Комплекс оборонительных сооружений «Казанский обвод», 1941 – 1942 гг.,
 расположенного по адресу: Республика Татарстан, Кайбицкий муниципальный район,
 Надеждинское сельское поселение

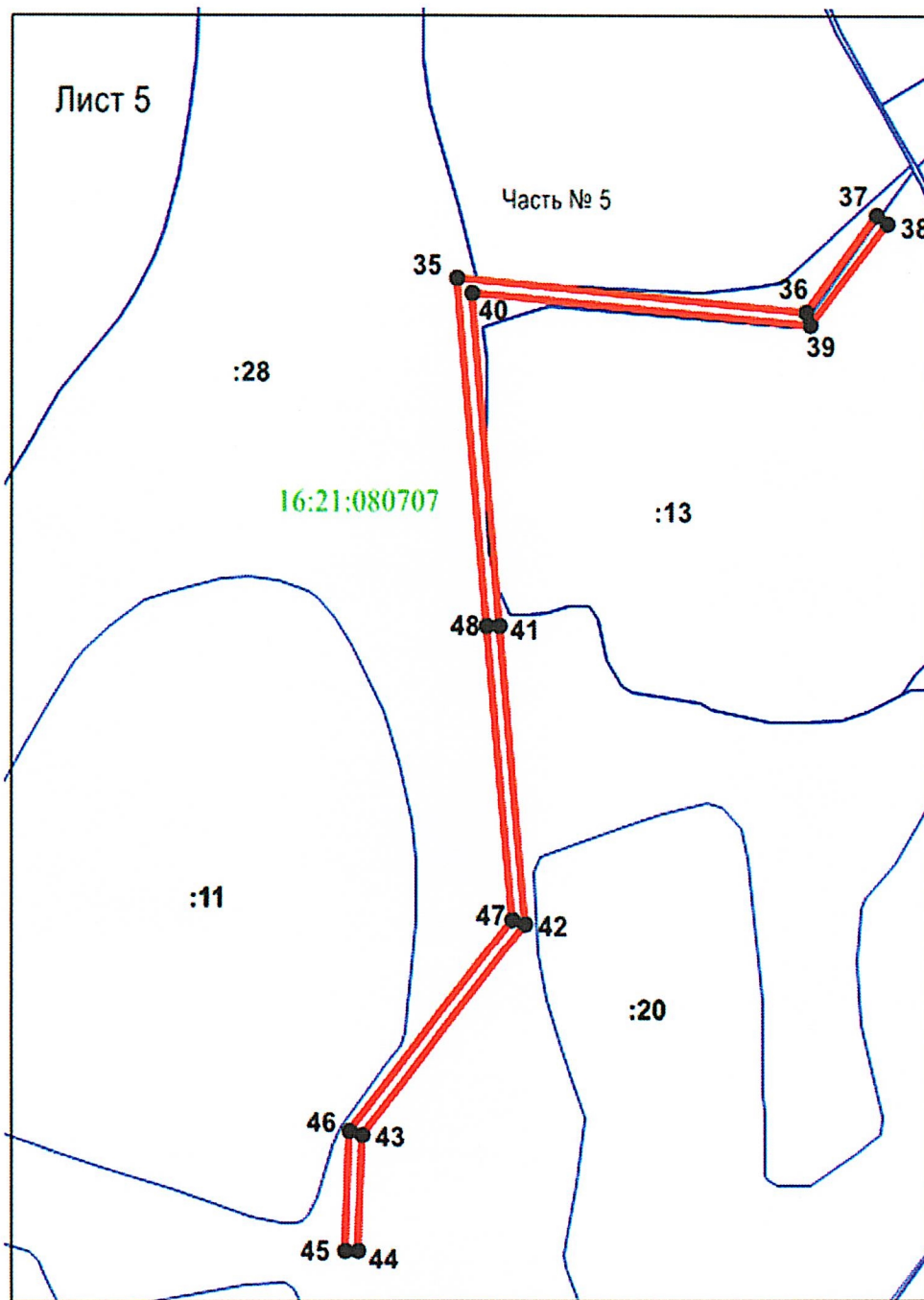
(Лист 4)



Условные обозначения:

	- граница территории объекта
	- характерная точка границ территории объекта
	- кадастровый квартал
	- границы земельных участков по сведениям ЕГРН
	- кадастровый номер земельного участка
	- граница кадастрового квартала
	- порядковый номер части многоконтурного объекта

Карта (схема) границ территории
 выявленного объекта культурного наследия
 «Комплекс оборонительных сооружений «Казанский обвод», 1941 – 1942 гг.,
 расположенного по адресу: Республика Татарстан, Кайбицкий муниципальный район,
 Надеждинское сельское поселение
 (Лист 5)



Масштаб 1:10 000

Условные обозначения:

	- граница территории объекта
	- характерная точка границ территории объекта
	- кадастровый квартал
	- границы земельных участков по сведения ЕГРН
	- кадастровый номер земельного участка
	- граница кадастрового квартала
	- порядковый номер части многоконтурного объекта

Текстовое описание границ территории
 выявленного объекта культурного наследия
 «Комплекс оборонительных сооружений «Казанский обвод», 1941 – 1942 гг.,
 расположенного по адресу: Республика Татарстан, Кайбицкий муниципальный район,
 Надеждинское сельское поселение

Границы территории выявленного объекта культурного наследия «Комплекс оборонительных сооружений «Казанский обвод», 1941 – 1942 гг., расположенного по адресу: Республика Татарстан, Кайбицкий муниципальный район, Надеждинское сельское поселение, проходят:

Сведения о частях границы		
Обозначение части границы		Описание прохождения части границы
от точки	до точки	
Часть № 1		
1	2	3
1	2	на север-северо-восток (азимут 76°0987) 12 метров
2	3	на юг-юго-восток (азимут 166°1011) 455 метров
3	4	на юг-юго-запад (азимут 227°1508) 359 метров
4	5	на север-северо-запад (азимут 317°2117) 12 метров
5	6	на восток-северо-восток (азимут 47°2149) 351 метр
6	1	на север-северо-запад (азимут 346°1203) 448 метров
Часть № 2		
7	8	на восток-северо-восток (азимут 70°1359) 12 метров
8	9	на юг-юго-восток (азимут 160°1452) 532 метра
9	10	на юго-запад (азимут 226°5518) 316 метров
10	11	на северо-запад (азимут 316°5359) 12 метров
11	12	на север-восток (азимут 46°5480) 309 метров
12	7	на север-северо-запад (азимут 340°1481) 524 метра
Часть № 3		
13	14	на юго-восток (азимут 132°3445) 197 метров
14	15	на юго-запад (азимут 222°3274) 12 метров
15	16	на северо-запад (азимут 312°3421) 197 метров
16	13	на северо-восток (азимут 42°3274) 12 метров
Часть № 4		
17	18	на восток-северо-восток (азимут 73°7324) 92 метра
18	19	на восток-северо-восток (азимут 75°5836) 396 метров
19	20	на восток-северо-восток (азимут 77°3100) 175 метров
20	21	на восток-северо-восток (азимут 72°8291) 112 метров
21	22	на восток (азимут 94°2192) 30 метров
22	23	на восток-юго-восток (азимут 110°9091) 22 метра
23	24	на восток-северо-восток (азимут 66°6241) 66 метров
24	25	на юг-юго-восток (азимут 160°3684) 14 метров
25	26	на запад-юго-запад (азимут 248°3788) 70 метров
26	27	на запад-северо-запад (азимут 290°9004) 25 метров

1	2	3
27	28	на запад (азимут 274°2237) 26 метров
28	29	на юго-восток (азимут 252°8278) 110 метров
29	30	на запад-юго-запад (азимут 257°3113) 175 метров
30	31	на запад-юго-запад (азимут 253°5895) 395 метров
31	32	на запад-юго-запад (азимут 253°7331) 88 метров
32	33	на юг-юго-запад (азимут 215°6408) 74 метра
33	34	на запад-северо-запад (азимут 305°6537) 12 метров
34	17	на север-северо-восток (азимут 36°6347) 78 метров
Часть № 5		
35	36	на восток-юго-восток (азимут 94,7787) 317 метров
36	37	на север-северо-восток (азимут 36°3177) 108 метров
37	38	на восток-юго-восток (азимут 126°3024) 12 метров
38	39	на юг-юго-запад (азимут 216°3157) 115 метров
39	40	на запад-северо-запад (азимут 274°7832) 309 метров
40	41	на юг-юго-восток (азимут 174°2482) 299 метров
41	42	на юг-юго-восток (азимут 174°0820) 269 метров
42	43	на юг-юго-запад (азимут 216°8701) 243 метра
43	44	на юг (азимут 180°5393) 104 метров
44	45	на запад (азимут 270°5246) 112 метров
45	46	на север (азимут 0°5429) 108 метров
46	47	на север-северо-восток (азимут 36°8668) 242 метра
47	48	на север (азимут 354°0806) 264 метра
48	35	на север (азимут 354°2493) 314 метров

Таблица характерных точек границ
территории выявленного объекта культурного наследия
«Комплекс оборонительных сооружений «Казанский обвод», 1941 – 1942 гг.,
расположенного по адресу: Республика Татарстан, Кайбицкий муниципальный район,
Надеждинское сельское поселение

№ п/п	Координаты характерных точек в местной системе координат (МСК-16)	
	X	Y
1	2	3
Часть № 1		
1	444879.98	1239392.99
2	444882.70	1239404.67
3	444439.20	1239507.79
4	444199.60	1239241.61
5	444208.52	1239233.58
6	444443.38	1239494.50
1	444879.98	1239392.99
Часть № 2		
7	444133.73	1239196.64
8	444137.65	1239207.98
9	443635.11	1239381.61
10	443420.70	1239148.90
11	443429.52	1239140.77
12	443638.61	1239367.70
7	444133.73	1239196.64
Часть № 3		
13	443425.47	1237505.88
14	443290.72	1237649.57
15	443281.97	1237641.37
16	443416.71	1237497.67
13	443425.47	1237505.88
Часть № 4		
17	442544.59	1238353.03
18	442569.14	1238441.78
19	442675.64	1238822.90
20	442711.78	1238994.53
21	442743.29	1239101.77
22	442740.64	1239131.97
23	442732.54	1239152.32
24	442758.00	1239213.54
25	442746.92	1239218.15
26	442719.59	1239152.42
27	442728.84	1239129.17
28	442731.14	1239102.98

29	442700.13	1238997.46
30	442663.97	1238825.75
31	442557.58	1238445.00
32	442534.13	1238360.23
33	442474.59	1238316.26
34	442481.72	1238306.61
17	442544.59	1238353.03
Часть № 5		
35	442336.17	1237861.23
36	442305.31	1238176.52
37	442391.64	1238241.87
38	442384.40	1238251.44
39	442292.71	1238182.04
40	442322.82	1237874.43
41	442024.70	1237900.20
42	441756.83	1237924.14
43	441564.83	1237775.85
44	441461.00	1237773.40
45	441461.28	1237761.40
46	441569.05	1237763.95
47	441760.45	1237911.77
48	442023.65	1237888.24
35	442336.17	1237861.23