

**Об установлении публичного сервитута
на земельный участок
в Московском районе г.Казани**

1. Установить публичный сервитут согласно приложениям №1, 2 к настоящему постановлению:

1.1. характеристика устанавливаемого публичного сервитута:

- площадь сферы действия – 303 кв.м;
- кадастровый номер обременяемого земельного участка – 16:50:100309:9;
- местоположение: г.Казань, Московский район;
- цель установления: перекладка газопроводов низкого давления по ул.Декабристов, Восстания, Гагарина, пр.Ибрагимова Московского района г.Казани (2-й этап);

- срок установления: 10 лет;

1.2. заявитель: ООО «Газпром Трансгаз Казань»;

1.3. основания установления: обращение заявителя, Федеральный закон от 06.10.2003 №131-ФЗ «Об общих принципах организации местного самоуправления в Российской Федерации», пункт 1 статьи 39.37 ЗК РФ, глава V.7 Земельного кодекса Российской Федерации, статья 3.6 Федерального закона от 25.10.2001 №137-ФЗ «О введении в действие Земельного кодекса Российской Федерации», Генеральный план городского округа Казань, утвержденный решением Казанской городской Думы от 28.02.2020 №5-38, программа реконструкции пунктов редуцирования ООО «Газпром Трансгаз Казань» на 2022-2028г.; постановление Правительства РФ от 20.11.2000 №878 "Об утверждении Правил охраны газораспределительных сетей", право собственности зарегистрировано на Единый производственно-технологический комплекс Московского района (№16-50.3-23.2001-927.1 от 10.10.2001).

2. Установить, что срок, в течение которого использование земельного участка в соответствии с его разрешенным использованием будет невозможно или существенно затруднено в связи с осуществлением сервитута, составляет 3 года.

3. Поручить МБУ «Институт развития города Казани» обратиться в Управление Федеральной службы государственной регистрации, кадастра и картографии по Республике Татарстан для внесения соответствующих сведений о сфере действия публичного сервитута в границах согласно приложениям №1, 2 к настоящему постановлению и государственной регистрации публичного сервитута.

4. Опубликовать настоящее постановление, за исключением приложения №2 к настоящему постановлению (материал для служебного пользования), в сетевом издании «Муниципальные правовые акты и иная официальная информация» (www.dockskzn.ru) и разместить его на официальном портале органов местного самоуправления города Казани (www.kzn.ru) и на официальном портале правовой информации Республики Татарстан (www.pravo.tatarstan.ru).

5. Установить, что настоящее постановление вступает в силу после официального опубликования в сетевом издании «Муниципальные правовые акты и иная официальная информация» (www.dockskzn.ru).

6. Рекомендовать ООО «Газпром Трансгаз Казань» привести земельный участок, указанный в подпункте 1.1 настоящего постановления, в состояние, пригодное для его использования в соответствии с видом разрешенного использования, в срок не позднее чем три месяца после завершения строительства, капитального или текущего ремонта, реконструкции, эксплуатации, консервации, сноса инженерного сооружения, для размещения которого был установлен публичный сервитут, или в случаях установления публичного сервитута в целях, предусмотренных пунктами 2, 5 статьи 39.37 Земельного кодекса Российской Федерации, – после завершения на земельном участке деятельности, для обеспечения которой установлен публичный сервитут.

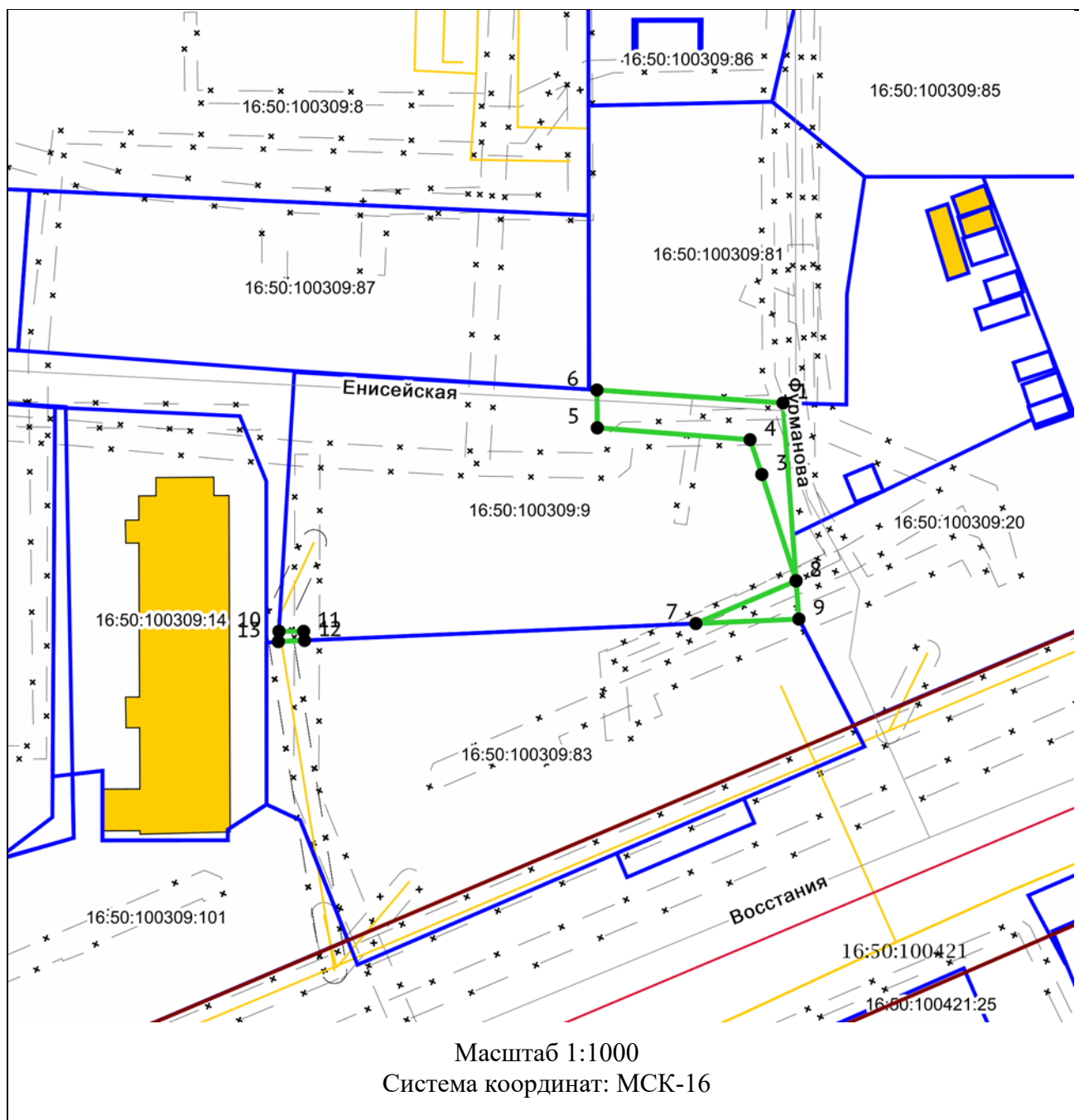
7. Контроль за исполнением настоящего постановления возложить на заместителя Руководителя Исполнительного комитета г.Казани Р.Р.Шафигуллина.

Руководитель


Р.Г.Гафаров





Приложение №1
Утверждены постановлением
Исполнительного комитета
г.Казани
от 04.09.2024 №3786

Границы сферы действия публичного сервитута



Условные обозначения:

1	вновь образованная характерная точка
	граница устанавливаемого сервитута

	граница существующих земельных участков
	ЗОУИТ (действующие)
	красные линии (существующие)
	объекты капитального строительства (площадные)
16:50:100309	кадастровый квартал
16:50:100309:9	Кадастровый номер обременяемого земельного участка
