



**ПОСТАНОВЛЕНИЕ**

10.06.2024

**КАРАР**

№ 24

**Об утверждении реестра и схем мест (площадок) накопления твердых коммунальных отходов на территории Зеленоорощинского сельского поселения Бугульминского муниципального района Республики Татарстан**

В соответствии с Федеральным законом от 06.10.2013 №131 «Об общих принципах организации местного самоуправления в Российской Федерации», Федеральным законом от 24.06.1998 №89-ФЗ «Об отходах производства и потребления», Законом РТ от 28.07.2004 №45-ЗРТ «О местном самоуправлении в Республике Татарстан», постановлением Правительства РФ от 31.08.2018 №1039 «Об утверждении Правил обустройства мест (площадок) накопления твердых коммунальных отходов и ведения их реестра», руководствуясь Уставом муниципального образования «Зеленоорощинское сельское поселение» Бугульминского муниципального района Республики Татарстан, Исполнительный комитет муниципального образования «Зеленоорощинское сельское поселение» Бугульминского муниципального района Республики Татарстан **постановляет:**

1. Утвердить реестр и схемы мест (площадок) накопления твердых коммунальных отходов на территории Зеленоорощинского сельского поселения Бугульминского муниципального района Республики Татарстан в соответствии с приложениями №1, №2 к настоящему постановлению.

2. Утвердить форму заявки о включении сведений о месте (площадке) накопления твердых коммунальных отходов в реестр сведений о месте (площадке) накопления твердых коммунальных отходов в соответствии с приложением №3 к настоящему постановлению.

3. Настоящее постановление вступает в силу и подлежит опубликованию в порядке, определенном Уставом муниципального образования «Зеленоорощинское сельское поселение» Бугульминского муниципального района Республики Татарстан

4. Контроль за исполнением настоящего постановления оставляю за собой.

Руководитель



Д.М. Хикматов

Приложение №1  
к постановлению  
Исполнительного комитета  
Муниципального образования  
"Зеленорощинское сельское поселение"  
Бугульминского муниципального района  
Республики Татарстан  
№24 от 10.06.2024



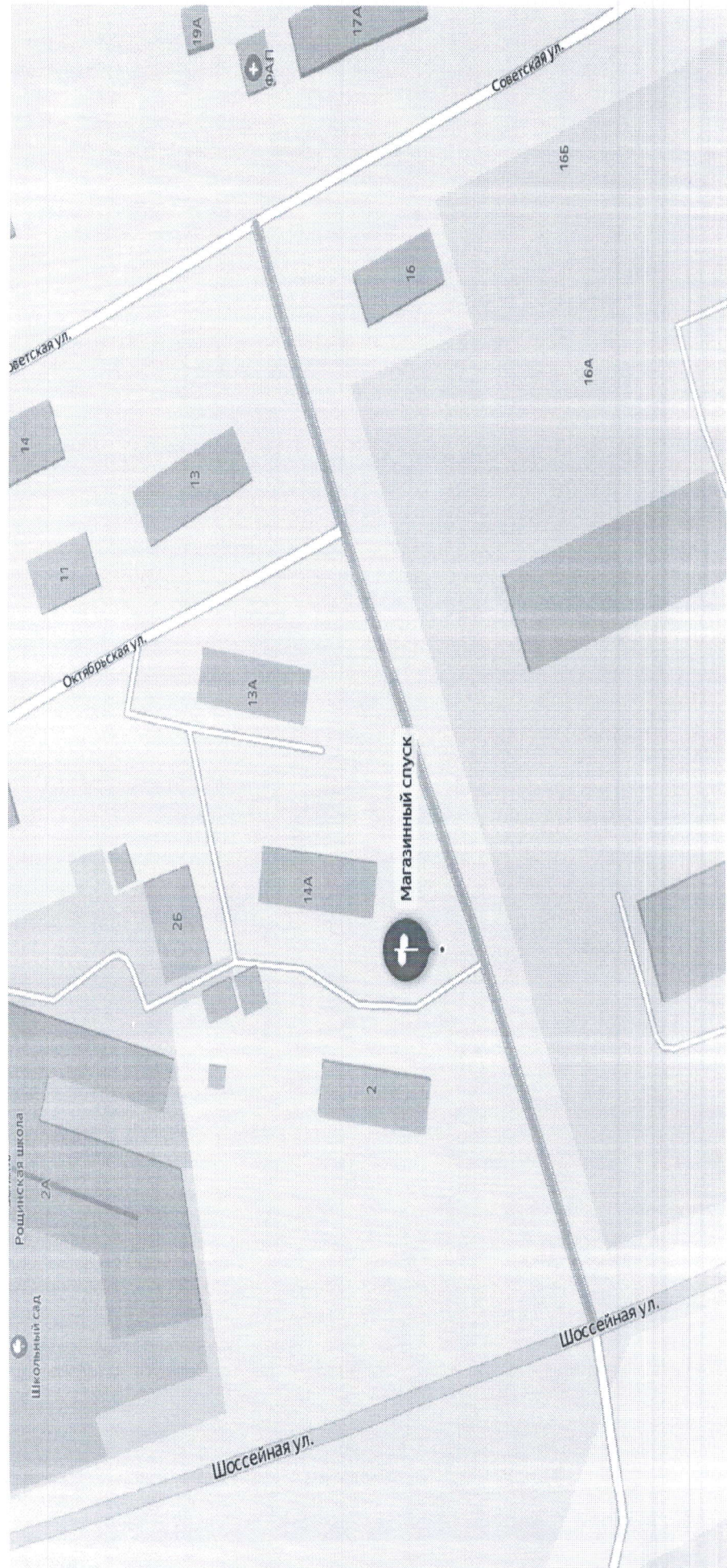
Реестр мест (площадок) накопления твердых коммунальных отходов на территории Зеленорощинского сельского поселения  
Бугульминского муниципального района Республики Татарстан

Данные о нахождении мест (площадок) накопления твердых коммунальных отходов		Данные о технических характеристиках мест (площадок) накопления твердых коммунальных отходов										Данные о собственниках/балансодержателях мест (площадок) накопления твердых коммунальных отходов				Данные об источниках образования твердых коммунальных отходов, которые складываются в местах (на площадках) накопления твердых коммунальных отходов
Бугульминский район	д. Зеленая Роша	ул. Шоссейная, д. 2	54.440361	52.740566	асфальт	9,0	0	3	1,1	нет	ООО "УК "Спутник 1"	1151689000858	г. Бугульма, ул. В. Ленина, 62А	Многоквартирные дома ул. Шоссейная, д. 2, ул. Октябрьская, д. 13, 13А, 14А в д. Зеленая Роша		
Бугульминский район	д. Зеленая Роша	ул. Шоссейная, д. 1	54.442986	52.755336	асфальт	18,0	0	6	1,1	нет	ООО "УК "Спутник 1"	1151689000858	г. Бугульма, ул. В. Ленина, 62А	Многоквартирные дома ул. Шоссейная, д. 1, 3, 5, 7, 9 в д. Зеленая Роша		
Бугульминский муниципальный район	Зеленорощинское сельское поселение	земли проф лицей 75	54.487880	52.751078	бетон	6,0	2	1,1	нет	нет	Филиал АО "Сетевая компания" Бугульминские электрические сети	1021602830930	г. Бугульма, ул. И. Тургенева, д. 29А	Филиал АО "Сетевая компания" Бугульминские электрические сети		

Приложение №2  
к постановлению  
Исполнительного комитета  
Муниципального образования  
«Зеленоборское сельское поселение»  
Бульминского муниципального района  
Республики Татарстан  
№24 от 10.06.2024



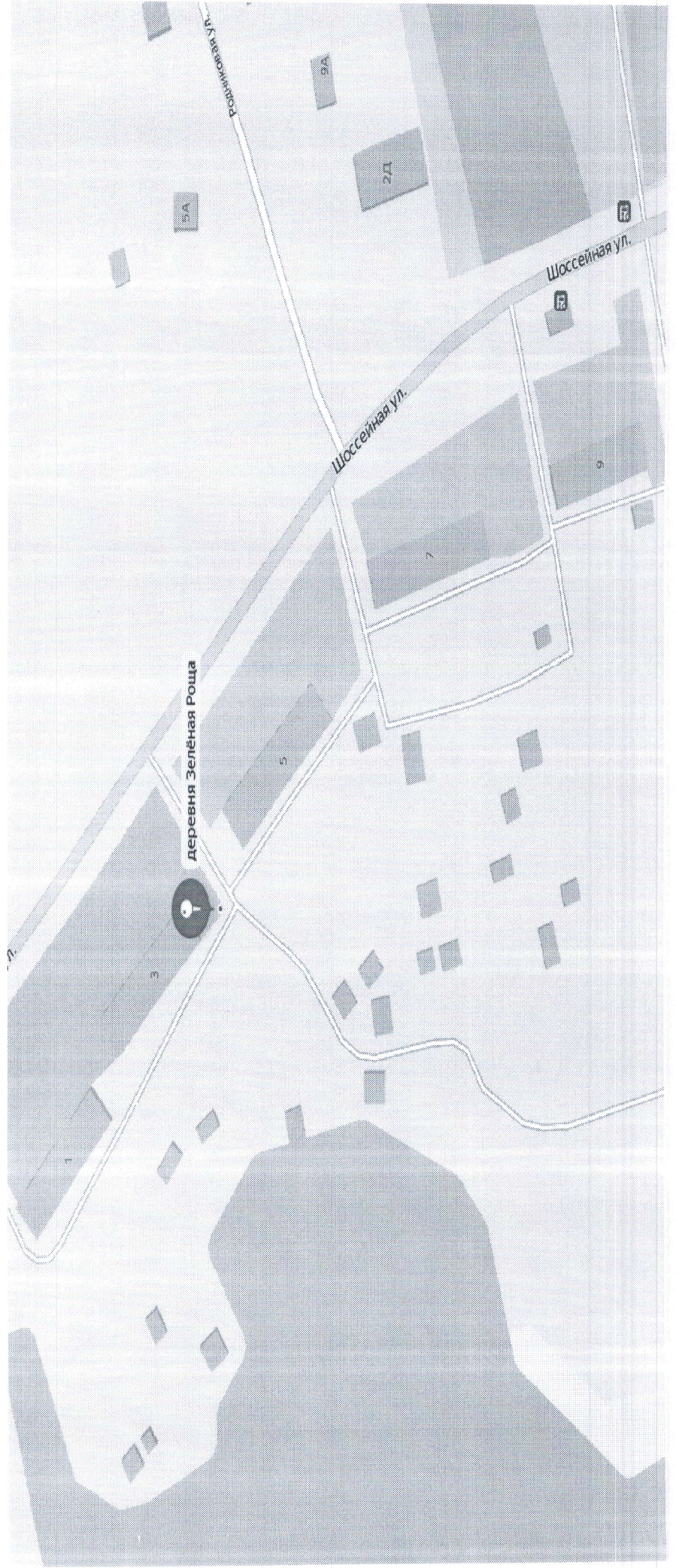
Схема размещения контейнерной площадки (д. Зеленая Роща, ул. Шосейная, д.2, ул. Октябрьская, д.13, 13А, 14А)



Приложение №2  
к постановлению  
Исполнительного комитета  
муниципального образования  
«Зеленогорщинское сельское поселение»  
Бугульминского муниципального района  
Республики Татарстан  
№24 от 10.06.2024



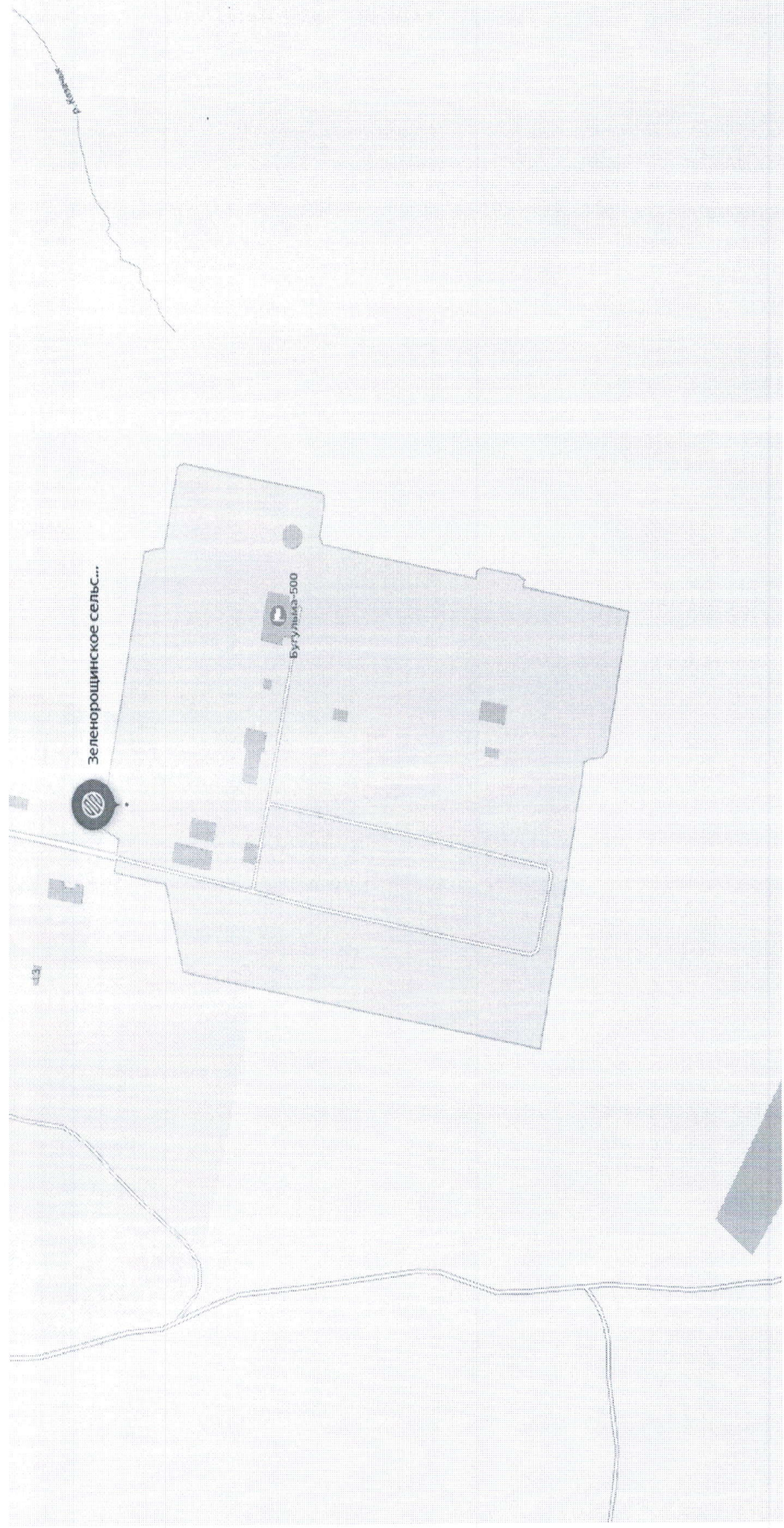
Схема размещения контейнерной площадки ( д.Зеленая Роща, ул.Шоссейная, д.1,3,5,7,9)



Приложение №2  
к постановлению  
Исполнительного комитета  
муниципального образования  
«Зеленорощинское сельское поселение»  
Бугульминского муниципального района  
Республики Татарстан  
№24 от 10.06.2024



Схема размещения контейнерной площадки (, Бугульминский район, Зеленорощинское сельское поселение, земли проф. лица 75) БЭС



Приложение №3  
к постановлению  
Исполнительного комитета  
муниципального образования  
«Зеленорощинское сельское поселение»  
Бугульминского муниципального района  
Республики Татарстан  
№24 от 10.06 2024 г.



Руководителю Исполнительного комитета  
муниципального образования  
«Зеленорощинское сельское поселение»  
Бугульминского муниципального района  
Республики Татарстан  
от \_\_\_\_\_

(Ф.И.О. физического лица, Ф.И.О. юридического  
лица)

проживающего(-ей) по адресу, юридический  
адрес.  
тел.

**Заявка о включении сведений о месте (площадке) накопления твердых коммунальных отходов в реестр сведений о месте (площадке) накопления твердых коммунальных отходов**

Прошу Вас включить сведения о месте (площадке) накопления твердых коммунальных отходов в реестр сведений о месте (площадке) накопления твердых коммунальных отходов муниципального образования город Бугульма.

Сообщаю следующие данные о месте (площадки) накопления твердых коммунальных отходов:

1. *Данные о нахождении мест (площадок) накопления твердых коммунальных отходов:*

1.1. Адрес: \_\_\_\_\_

1.2. Географические координаты контейнерной площадки: \_\_\_\_\_

1.3. Схема размещения контейнерной площадки прилагается.

2. *Данные о технических характеристиках мест (площадок) накопления:*

2.1. Покрытие: \_\_\_\_\_

2.2. Площадь контейнерной площадки (кв.м.): \_\_\_\_\_

2.3. Вид контейнерной площадки (открытая/закрытая/с навесом/другая): \_\_\_\_\_

2.4. Тип ограждения, обеспечивающего предупреждение распространения отходов за пределы контейнерной площадки, с трех сторон высотой не менее 1 метра (отсутствует/сетка/профлист/бетон/другое): \_\_\_\_\_

2.5. Наличие уклона для отведения талых и дождевых вод (имеется/не имеется);

2.6. Расстояние от контейнерной площадки до многоквартирных жилых домов, индивидуальных жилых домов, детских игровых и спортивных площадок, зданий и

игровых, прогулочных и спортивных площадок организаций воспитания и обучение, отдыха и оздоровления детей и молодежи (должно быть не менее 20 метров); до территорий медицинских организаций (в городских населенных пунктах должно быть не менее 25 метров, в сельских населенных пунктах – не менее 15 метров).

2.7. Наличие подъездных путей (имеется/не имеется): \_\_\_\_\_

2.8. Количество размещенных контейнеров – \_\_\_\_\_ шт., цвет - \_\_\_\_\_, материал - \_\_\_\_\_ (пластик/металлический).

2.9. Объем размещенных контейнеров – \_\_\_\_\_ куб.м.

2.10. Наличие раздельного накопления ТКО: \_\_\_\_\_

3. *Данные о собственниках мест (площадок) накопления твердых коммунальных отходов:*

- для юридических лиц, в том числе органов государственной власти и местного самоуправления, - полное наименование, основной государственный регистрационный номер записи в Едином государственном реестре юридических лиц, ИНН, КПП, фактический адрес;

- для индивидуальных предпринимателей - фамилия, имя, отчество, основной государственный регистрационный номер записи в Едином государственном реестре индивидуальных предпринимателей, ИНН, адрес регистрации по месту жительства;

- для физических лиц - фамилия, имя, отчество, серия, номер и дата выдачи паспорта или иного документа, удостоверяющего личность в соответствии с законодательством Российской Федерации, адрес регистрации по месту жительства, контактные данные.

4. *Данные об источниках образования твердых коммунальных отходов, которые складываются в местах (на площадках) накопления твердых коммунальных отходов (сведения об одном или нескольких объектах капитального строительства, территории (части территории) поселения, при осуществлении деятельности на которых у физических и юридических лиц образуются твердые коммунальные отходы, складываемые в соответствующих местах (на площадках) накопления твердых коммунальных отходов.).*

Прилагаю следующие документы:

1. Схема расположения места (площадки) накопления ТКО

2. \_\_\_\_\_

Подпись заявителя: \_\_\_\_\_

" \_\_\_\_ " \_\_\_\_\_ 202\_\_ г.