



ПРИКАЗ

26.02.2024

БОЕРЫК

№ 51-П

г. Казань

Об утверждении границ территории объекта культурного наследия регионального значения «Здание Аэровокзала», 1954 г., арх. Н. Макареня», расположенного по адресу: Республика Татарстан, г. Казань, ул. Патриса Лумумбы, д. 47а

В соответствии с Федеральным законом от 25 июня 2002 года № 73-ФЗ «Об объектах культурного наследия (памятниках истории и культуры) народов Российской Федерации», Законом Республики Татарстан от 1 апреля 2005 года № 60-ЗРТ «Об объектах культурного наследия в Республике Татарстан», в целях сохранения и государственной охраны объектов культурного наследия регионального значения и их территорий, как объектов градостроительной деятельности особого регулирования, п р и к а з ы в а ю:

1. Утвердить границы территории объекта культурного наследия регионального значения «Здание Аэровокзала», 1954 г., арх. Н. Макареня», расположенного по адресу: Республика Татарстан, г. Казань, ул. Патриса Лумумбы, д. 47а, согласно приложению к настоящему приказу.

2. Признать утратившим силу приказ Комитета Республики Татарстан по охране объектов культурного наследия от 11.08.2021 № 154-П «О внесении изменения в приложение № 2 к приказу Министерства культуры Республики Татарстан от 22.02.2018 № 133 од «О включении выявленного объекта культурного наследия «Здание Аэровокзала, 1954 г., арх. Н. Макареня», расположенного по адресу: Республика Татарстан, г. Казань, ул. Патриса Лумумбы, д. 47а, в единый государственный реестр объектов культурного наследия (памятников истории и культуры) народов Российской Федерации в качестве объекта культурного наследия регионального значения «Здание Аэровокзала», 1954 г., арх. Н. Макареня, и утверждении предмета охраны, границ и режимов использования территории объекта культурного наследия».

3. Отделу учета объектов культурного наследия и градостроительной деятельности обеспечить внесение сведений о границах территории указанного объекта культурного наследия в Единый государственный реестр недвижимости и единый государственный реестр объектов культурного наследия (памятников истории и культуры) народов Российской Федерации.

3. Контроль за исполнением настоящего приказа оставляю за собой.

Председатель Комитета

A handwritten signature in blue ink, appearing to be 'И.Н. Гуцин', written in a cursive style.

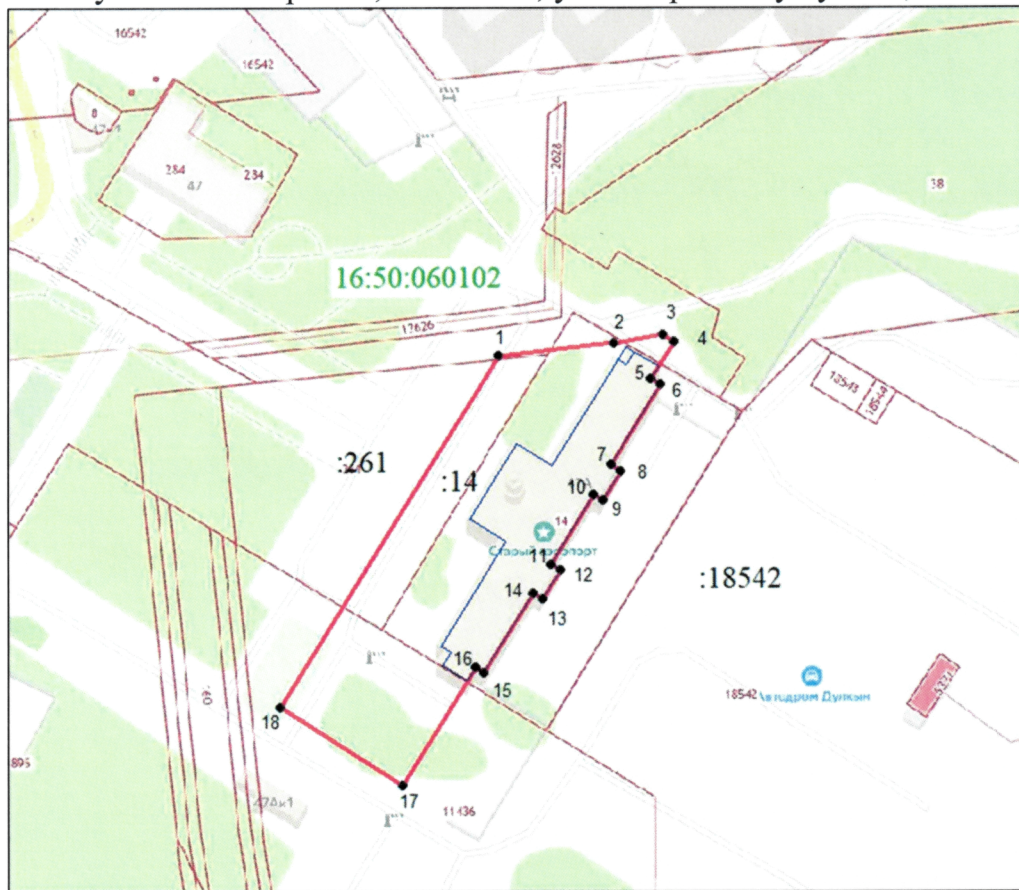
И.Н. Гуцин

Границы территории

объекта культурного наследия регионального значения
«Здание Аэровокзала», 1954 г., арх. Н. Макареня, расположенного по адресу:
Республика Татарстан, г. Казань, ул. Патриса Лумумбы, д. 47а




Карта (схема)

границ территории объекта культурного наследия регионального значения
«Здание Аэровокзала», 1954 г., арх. Н. Макареня», расположенного по адресу:
Республика Татарстан, г. Казань, ул. Патриса Лумумбы, д. 47а



Масштаб 1:2000

Используемые условные знаки и обозначения:

	– граница территории объекта культурного наследия
	- характерная точка границ территории объекта культурного наследия
	– границы земельных участков
16:50:060102	– кадастровый квартал
:14	– кадастровый номер земельного участка

Текстовое описание

границ территории объекта культурного наследия регионального значения «Здание Аэровокзала», 1954 г., арх. Н. Макареня», расположенного по адресу: Республика Татарстан, г. Казань, ул. Патриса Лумумбы, д. 47а

Границы территории объекта культурного наследия регионального значения «Здание Аэровокзала», 1954 г., арх. Н. Макареня», расположенного по адресу: Республика Татарстан, г. Казань, ул. Патриса Лумумбы, д. 47а, проходят:

Прохождение границ		Описание прохождения границ
от точки	до точки	
1	4	от точки 1 в восточном и юго-восточном направлениях, параллельно северо-восточному фасаду здания до точки 4
4	17	от точки 4 в юго-западном направлении к зданию, далее по контуру юго-восточного фасада здания, далее по границе земельного участка с кадастровым номером 16:50:060102:14 до точки 17
17	18	от точки 17 в северо-западном направлении параллельно юго-западному фасаду здания до точки 18
18	1	от точки 18 в северо-восточном направлении параллельно северо-западному фасаду здания через асфальтированную парковку до точки 1

Таблица характерных (поворотных) точек
границ территории объекта культурного наследия регионального значения
«Здание Аэровокзала», 1954 г., арх. Н. Макареня», расположенного по адресу:
Республика Татарстан, г. Казань, ул. Патриса Лумумбы, д. 47а

№ точки	Координаты характерных (поворотных) точек в местной системе координат (МСК-16)	
	X	Y
1	476259.96	1309744.94
2	476263.61	1309777.66
3	476265.91	1309791.39
4	476263.90	1309794.54
5	476253.38	1309788.12
6	476251.90	1309790.64
7	476228.94	1309776.63
8	476227.21	1309779.47
9	476219.03	1309774.47
10	476220.75	1309771.64
11	476200.96	1309759.57
12	476199.23	1309762.40
13	476191.01	1309757.39
14	476192.74	1309754.56
15	476170.25	1309740.84
16	476171.77	1309738.34
17	476138.46	1309718.03
18	476160.40	1309683.42
1	476259.96	1309744.94