

РЕШЕНИЕ

КАРАР

от 05.02.2024 г.

№ 69

Об изменении границ
муниципального образования
«город Менделеевск»
Менделеевского муниципального
района Республики Татарстан

В соответствии со статьей 12 Федерального закона от 6 октября 2003 года №131-ФЗ «Об общих принципах организации местного самоуправления в Российской Федерации», Решением Совета Менделеевского муниципального района «Об изменении границ муниципальных образований Менделеевского муниципального района» от 18 декабря 2023 №229, Уставом муниципального образования «город Менделеевск» Менделеевского муниципального района Республики Татарстан, выражая мнение населения муниципального образования «город Менделеевск» Менделеевского муниципального района Республики Татарстан,

Менделеевский городской Совет Менделеевского муниципального района Республики Татарстан **РЕШИЛ:**

1. Поддержать инициативу Совета Менделеевского муниципального района Республики Татарстан по изменению границ муниципального образования «город Менделеевск» Менделеевского муниципального района по смежеству с муниципальным образованием «Татарско-Челнинское сельское поселение», путём включения земельных участков, входящих в границы муниципального образования «город Менделеевск», к муниципальному образованию «Татарско-Челнинское сельское поселение» Менделеевского муниципального района, согласно прилагаемой карте-схеме.

2. Опубликовать настоящее решение на официальном портале правовой информации Республики Татарстан <http://pravo.tatarstan.ru> и разместить на официальном сайте Менделеевского муниципального района Республики Татарстан района www.mendelevsk.tatar.ru.

3. Контроль за исполнением настоящего постановления оставляю за собой.

Председатель городского Совета

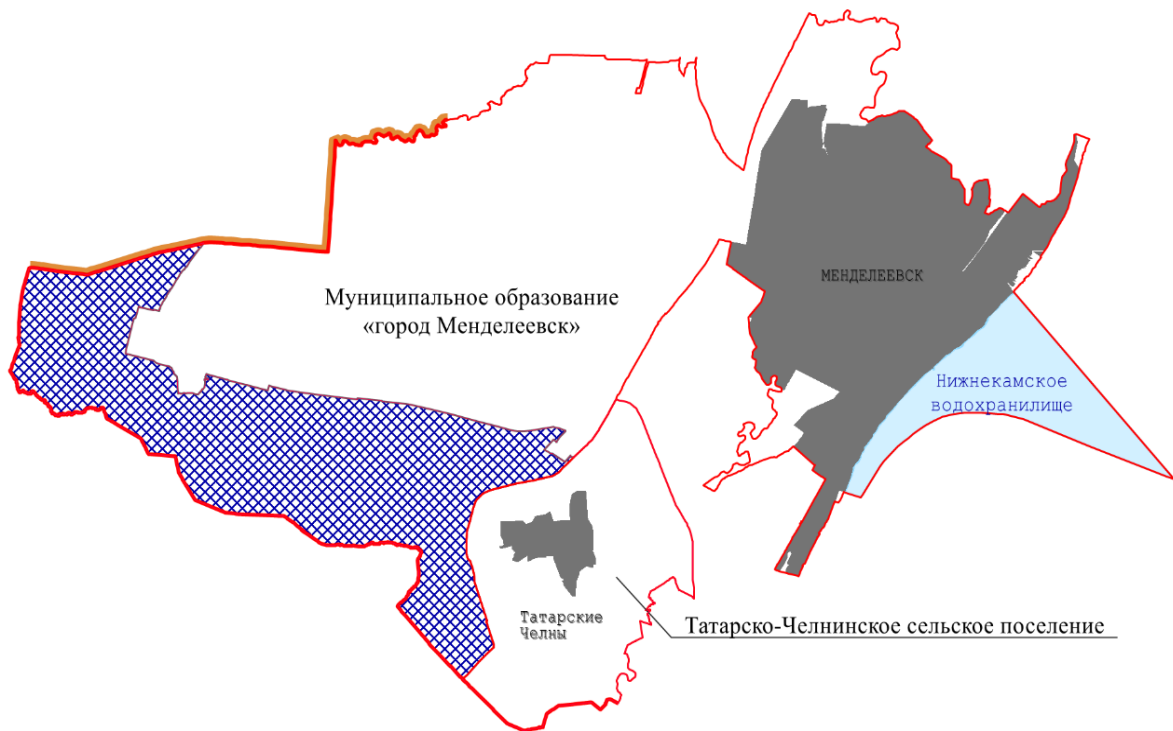
Р.И.Беляев

ПРИЛОЖЕНИЕ 1






к Решению Менделеевского городского Совета
Менделеевского муниципального района
Республики Татарстан «Об изменении границ
муниципального образования «город
Менделеевск Менделеевского муниципального
района Республики Татарстан» от 05.02.2024г.
№ 69

Карта-схема

границ муниципальных образований
с учетом изменений



Условные обозначения

-  - граница Республики Татарстан
-  - граница Менделеевского муниципального района
-  - границы поселений
-  - административный центр поселения
-  - территория муниципального образования «город Менделеевск», включаемая в состав Татарско-Челнинского сельского поселения Менделеевского муниципального района