



**ПРИКАЗ**

*05.12.2023*

**БОЕРЫК**

№ *963-17*

г. Казань

Об утверждении границ территории объекта культурного наследия регионального значения «Здание Казанского мединститута, где работали в 1941 – 1942 гг. видный деятель советского здравоохранения Курашов Сергей Владимирович, в 1932 – 1953 гг. один из организаторов здравоохранения Татарской АССР Мухамедьяров Фатых Гарифович и другие видные учёные – медики», 1941 – 1942 гг., 1932 – 1953 гг., расположенного по адресу: Республика Татарстан, г. Казань, ул. Университетская, 13

В соответствии с Федеральным законом от 25 июня 2002 года № 73 – ФЗ «Об объектах культурного наследия (памятниках истории и культуры) народов Российской Федерации», Законом Республики Татарстан от 1 апреля 2005 года № 60 – ЗРТ «Об объектах культурного наследия в Республике Татарстан», в целях сохранения и государственной охраны объектов культурного наследия регионального значения и их территорий, как объектов градостроительной деятельности особого регулирования, п р и к а з ы в а ю:

1. Утвердить границы территории объекта культурного наследия регионального значения «Здание Казанского мединститута, где работали в 1941 – 1942 гг. видный деятель советского здравоохранения Курашов Сергей Владимирович, в 1932 – 1953 гг. один из организаторов здравоохранения Татарской АССР Мухамедьяров Фатых Гарифович и другие видные учёные – медики», 1941 – 1942 гг., 1932 – 1953 гг., расположенного по адресу: Республика Татарстан, г. Казань, ул. Университетская, 13, согласно приложению к настоящему приказу.

2. Отделу учета объектов культурного наследия и градостроительной деятельности обеспечить внесение сведений о границах территории объекта культурного наследия регионального значения «Здание Казанского мединститута,

где работали в 1941 – 1942 гг. видный деятель советского здравоохранения Курашов Сергей Владимирович, в 1932 – 1953 гг. один из организаторов здравоохранения Татарской АССР Мухамедьяров Фатых Гарифович и другие видные учёные – медики», 1941 – 1942 гг., 1932 – 1953 гг., расположенного по адресу: Республика Татарстан, г. Казань, ул. Университетская, 13, в единый государственный реестр объектов культурного наследия (памятников истории и культуры) народов Российской Федерации и в Единый государственный реестр недвижимости.

3. Контроль за исполнением настоящего приказа оставляю за собой.

Председатель



И.Н. Гуцин

Приложение к приказу  
Комитета Республики Татарстан  
по охране объектов культурного  
наследия

от 25.12 2023 № 963-П

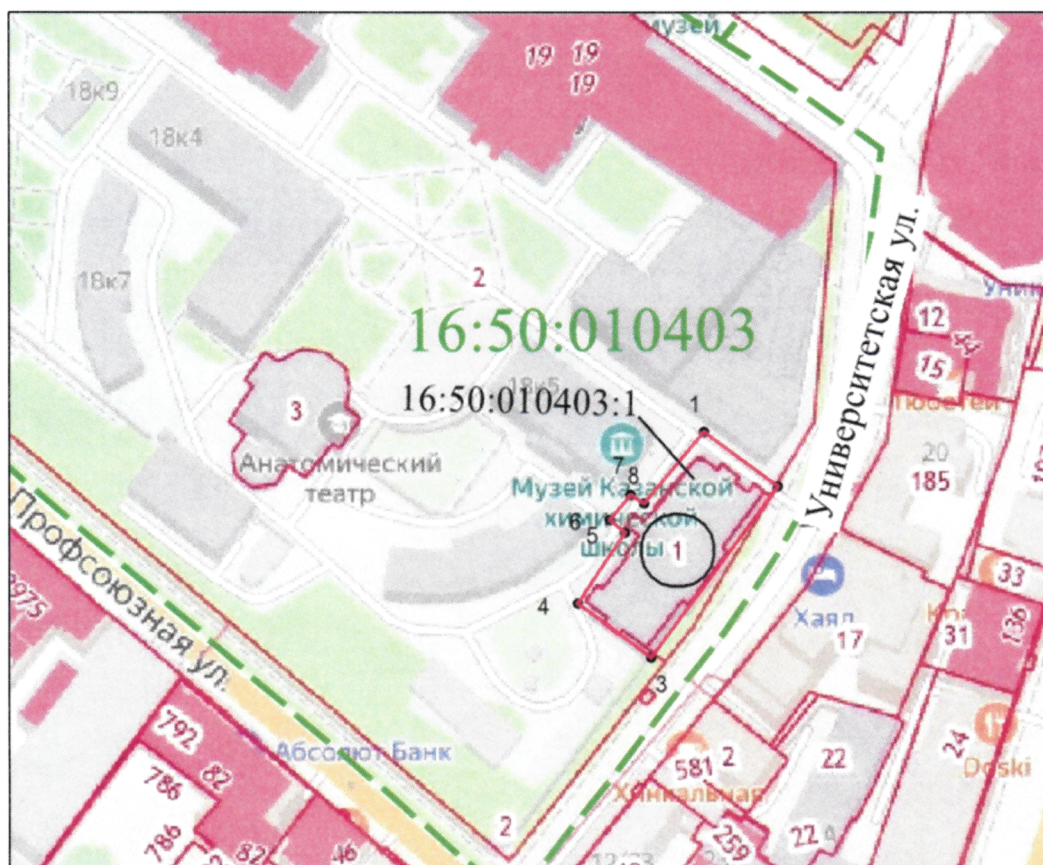
### Границы территории

объекта культурного наследия регионального значения

«Здание Казанского мединститута, где работали в 1941 – 1942 гг. видный деятель советского здравоохранения Курашов Сергей Владимирович, в 1932 – 1953 гг. один из организаторов здравоохранения Татарской АССР Мухамедьяров Фатых Гарифович и другие видные учёные – медики», 1941 – 1942 гг., 1932 – 1953 гг., расположенного по адресу: Республика Татарстан, г. Казань, ул. Университетская, 13




Карта (схема)

границ территории объекта культурного наследия регионального значения «Здание Казанского мединститута, где работали в 1941 – 1942 гг. видный деятель советского здравоохранения Курашов Сергей Владимирович, в 1932 – 1953 гг. один из организаторов здравоохранения Татарской АССР Мухамедьяров Фатых Гарифович и другие видные учёные – медики», 1941 – 1942 гг., 1932 – 1953 гг., расположенного по адресу: Республика Татарстан, г. Казань, ул. Университетская, 13



Масштаб 1:1000

## Используемые условные знаки и обозначения:

	«Здание Казанского мединститута, где работали в 1941 – 1942 гг. видный деятель советского здравоохранения Курашов Сергей Владимирович», в 1932 – 1953 гг. один из организаторов здравоохранения Татарской АССР Мухамедьяров Фатых Гарифович и другие видные учёные – медики», 1941 – 1942 гг., 1932 – 1953 гг.
	- границы территории объекта культурного наследия
	- обозначение характерной точки границ объекта культурного наследия
16:50:010403	- кадастровый квартал
16:50:010403:1, 16:50:010403:2	- кадастровые номера земельных участков

## Текстовое описание

границ территории объекта культурного наследия регионального значения «Здание Казанского мединститута, где работали в 1941 – 1942 гг. видный деятель советского здравоохранения Курашов Сергей Владимирович, в 1932 – 1953 гг. один из организаторов здравоохранения Татарской АССР Мухамедьяров Фатых Гарифович и другие видные учёные – медики», 1941 – 1942 гг., 1932 – 1953 гг., расположенного по адресу: Республика Татарстан, г. Казань, ул. Университетская, 13

Границы территории объекта культурного наследия регионального значения «Здание Казанского мединститута, где работали в 1941 – 1942 гг. видный деятель советского здравоохранения Курашов Сергей Владимирович, в 1932 – 1953 гг. один из организаторов здравоохранения Татарской АССР Мухамедьяров Фатых Гарифович и другие видные учёные – медики», 1941 – 1942 гг., 1932 – 1953 гг., расположенного по адресу: Республика Татарстан, г. Казань, ул. Университетская, 13, проходят:

Прохождение границ		Описание прохождения границ
от точки	до точки	
1	2	от точки 1, расположенной около северного угла дома № 13 по ул. Университетской, в юго-восточном направлении на расстояние 25,47 метра до точки 2
2	3	от точки 2, расположенной около восточного угла дома № 13 по ул. Университетской, в юго-западном направлении вдоль ул. Университетской на расстояние 59,22 метра до точки 3
3	4	от точки 3, расположенной около южного угла дома № 13 по ул. Университетской, в северо-западном направлении на расстояние 25,41 метра до точки 4
4	5	от точки 4, расположенной около западного угла дома № 13 по ул. Университетской, в северо-восточном направлении на расстояние 23,76 метра до точки 5
5	6	от точки 5 в северо-западном направлении на расстояние 5,54 метра до точки 6
6	7	от точки 6, расположенной около крыльца дома № 13 по ул. Университетской, в северо-восточном направлении на расстояние 9,18 метра до точки 7
7	8	от точки 7, расположенной около крыльца дома № 13 по ул. Университетской, в юго-восточном направлении на расстояние 4,86 метра до точки 8
8	1	от точки 8 в северо-восточном направлении на расстояние 25,77 метра до точки 1

## Таблица характерных точек

границ территории объекта культурного наследия регионального значения  
 «Здание Казанского мединститута, где работали в 1941 – 1942 гг. видный деятель  
 советского здравоохранения Курашов Сергей Владимирович, в 1932 – 1953 гг. один  
 из организаторов здравоохранения Татарской АССР Мухамедьяров Фатых  
 Гарифович и другие видные учёные – медики», 1941 – 1942 гг., 1932 – 1953 гг.,  
 расположенного по адресу: Республика Татарстан, г. Казань,  
 ул. Университетская, 13

№	Координаты характерных точек в местной системе координат (МСК-16)	
	X	Y
1	475837.89	1305690.22
2	475822.79	1305710.73
3	475775.34	1305675.29
4	475790.36	1305654.80
5	475809.99	1305668.19
6	475813.50	1305663.92
7	475820.75	1305669.56
8	475818.14	1305673.66
1	475837.89	1305690.22