



ПРИКАЗ

29.11.2023

БОЕРЫК

№ 230-П

г. Казань

Об утверждении границ территории объекта культурного наследия регионального значения «Могила Абрама Комлева – члена Казанского комитета РКП(б), одного из старейших революционеров, расстрелянного белоинтервентами в августе 1918 г.», 1918 г., расположенного по адресу: Республика Татарстан, г. Казань, Мемориальное кладбище

В соответствии с Федеральным законом от 25 июня 2002 года № 73 – ФЗ «Об объектах культурного наследия (памятниках истории и культуры) народов Российской Федерации», Законом Республики Татарстан от 1 апреля 2005 года № 60 – ЗРТ «Об объектах культурного наследия в Республике Татарстан», в целях сохранения и государственной охраны объектов культурного наследия регионального значения и их территорий, как объектов градостроительной деятельности особого регулирования, п р и к а з ы в а ю:

1. Утвердить границы территории объекта культурного наследия регионального значения «Могила Абрама Комлева – члена Казанского комитета РКП(б), одного из старейших революционеров, расстрелянного белоинтервентами в августе 1918 г.», 1918 г., расположенного по адресу: Республика Татарстан, г. Казань, Мемориальное кладбище, согласно приложению к настоящему приказу.

2. Отделу учета объектов культурного наследия и градостроительной деятельности обеспечить внесение сведений о границах территории объекта культурного наследия регионального значения «Могила Абрама Комлева – члена Казанского комитета РКП(б), одного из старейших революционеров, расстрелянного белоинтервентами в августе 1918 г.», 1918 г., расположенного по адресу: Республика Татарстан, г. Казань, Мемориальное кладбище, в единый государственный реестр объектов культурного наследия (памятников истории и культуры) народов Российской Федерации и в Единый государственный реестр недвижимости.

3. Контроль за исполнением настоящего приказа оставляю за собой.

Председатель

И.Н. Гуцин

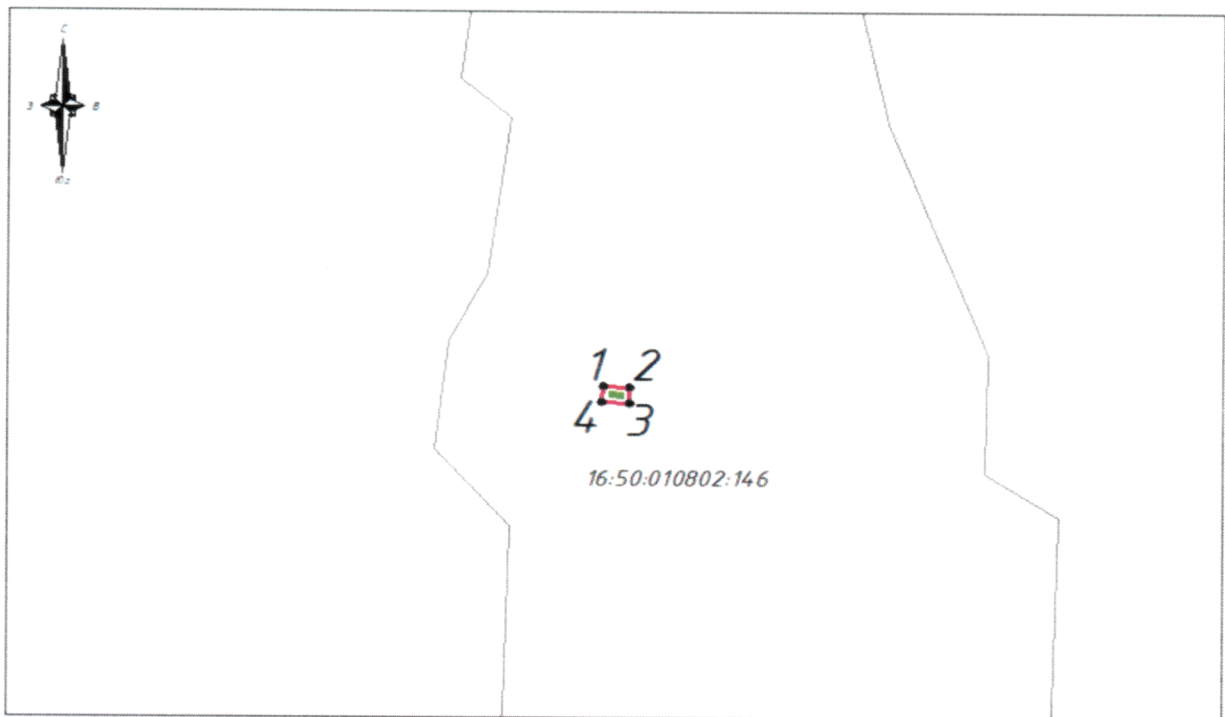
Приложение к приказу
Комитета Республики Татарстан
по охране объектов культурного
наследия
от 29.11 2023 № 930-П

Границы территории

объекта культурного наследия регионального значения
«Могила Абрама Комлева – члена Казанского комитета РКП(б), одного из
старейших революционеров, расстрелянного белоинтервентами в августе 1918 г.»,
1918 г., расположенного по адресу: Республика Татарстан, г. Казань, Мемориальное
кладбище






Карта (схема)

границ территории объекта культурного наследия регионального значения
«Могила Абрама Комлева – члена Казанского комитета РКП(б), одного из
старейших революционеров, расстрелянного белоинтервентами в августе 1918 г.»,
1918 г., расположенного по адресу: Республика Татарстан, г. Казань, Мемориальное
кладбище



Масштаб 1:1000

Используемые условные знаки и обозначения:

	- объект культурного наследия «Могила Абрама Комлева – члена Казанского комитета РКП(б), одного из старейших революционеров, расстрелянного белоинтервентами в августе 1918 г.», 1918 г.
	- граница территории объекта культурного наследия
	- граница земельного участка
	- характерная точка границ территории объекта культурного наследия
	- кадастровый номер земельного участка

Текстовое описание

границ территории объекта культурного наследия регионального значения «Могила Абрама Комлева – члена Казанского комитета РКП(б), одного из старейших революционеров, расстрелянного белоинтервентами в августе 1918 г.», 1918 г., расположенного по адресу: Республика Татарстан, г. Казань, Мемориальное кладбище

Границы территории объекта культурного наследия регионального значения «Могила Абрама Комлева – члена Казанского комитета РКП(б), одного из старейших революционеров, расстрелянного белоинтервентами в августе 1918 г.», 1918 г., расположенного по адресу: Республика Татарстан, г. Казань, Мемориальное кладбище, проходят:

Прохождение границ		Описание прохождения границ
от точки	до точки	
1	2	от точки 1, расположенной на краю пешеходной дорожки, в юго-восточном направлении на расстояние 2,17 метра до точки 2
2	3	от точки 2, расположенной на краю пешеходной дорожки, в юго-западном направлении на расстояние 1,5 метра до точки 3
3	4	от точки 3, расположенной на газоне, в северо-западном направлении на расстояние 2,17 метра до точки 4
4	1	от точки 4, расположенной на краю пешеходной дорожки, в северо-восточном направлении на расстоянии 1,5 метра до точки 1

Таблица характерных точек
границ территории объекта культурного наследия регионального значения
«Могила Абрама Комлева – члена Казанского комитета РКП(б), одного из
старейших революционеров, расстрелянного белоинтервентами в августе 1918 г.»,
1918 г., расположенного по адресу: Республика Татарстан, г. Казань, Мемориальное
кладбище

№	Координаты характерных точек в местной системе координат (МСК-16)	
	X	Y
1	476778.87	1307338.87
2	476778.76	1307341.04
3	476777.26	1307340.98
4	476777.37	1307338.81
1	476778.87	1307338.87