



ПРИКАЗ

29.11.2023

БОЕРЫК

№ 929-17

г. Казань

Об утверждении границ территории объекта культурного наследия регионального значения «Остатки шахт и печей (горшковых, напольной и газогенераторной (механической) по обжигу известняка», XVII – XX вв., расположенного по адресу: Республика Татарстан, Верхнеуслонский муниципальный район, Печищенское сельское поселение, с. Верхний Услон

В соответствии с Федеральным законом от 25 июня 2002 года № 73 – ФЗ «Об объектах культурного наследия (памятниках истории и культуры) народов Российской Федерации», Законом Республики Татарстан от 1 апреля 2005 года № 60 – ЗРТ «Об объектах культурного наследия в Республике Татарстан», в целях сохранения и государственной охраны объектов культурного наследия регионального значения и их территорий, как объектов градостроительной деятельности особого регулирования, п р и к а з ы в а ю:

1. Утвердить границы территории объекта культурного наследия регионального значения «Остатки шахт и печей (горшковых, напольной и газогенераторной (механической) по обжигу известняка», XVII – XX вв., расположенного по адресу: Республика Татарстан, Верхнеуслонский муниципальный район, Печищенское сельское поселение, с. Верхний Услон, согласно приложению к настоящему приказу.

2. Отделу учета объектов культурного наследия и градостроительной деятельности обеспечить внесение сведений о границах территории объекта культурного наследия регионального значения «Остатки шахт и печей (горшковых, напольной и газогенераторной (механической) по обжигу известняка», XVII – XX вв., расположенного по адресу: Республика Татарстан, Верхнеуслонский муниципальный район, Печищенское сельское поселение, с. Верхний Услон, в единый государственный реестр объектов культурного наследия (памятников истории и культуры) народов Российской Федерации и в Единый государственный реестр недвижимости.

3. Контроль за исполнением настоящего приказа оставляю за собой.

Председатель

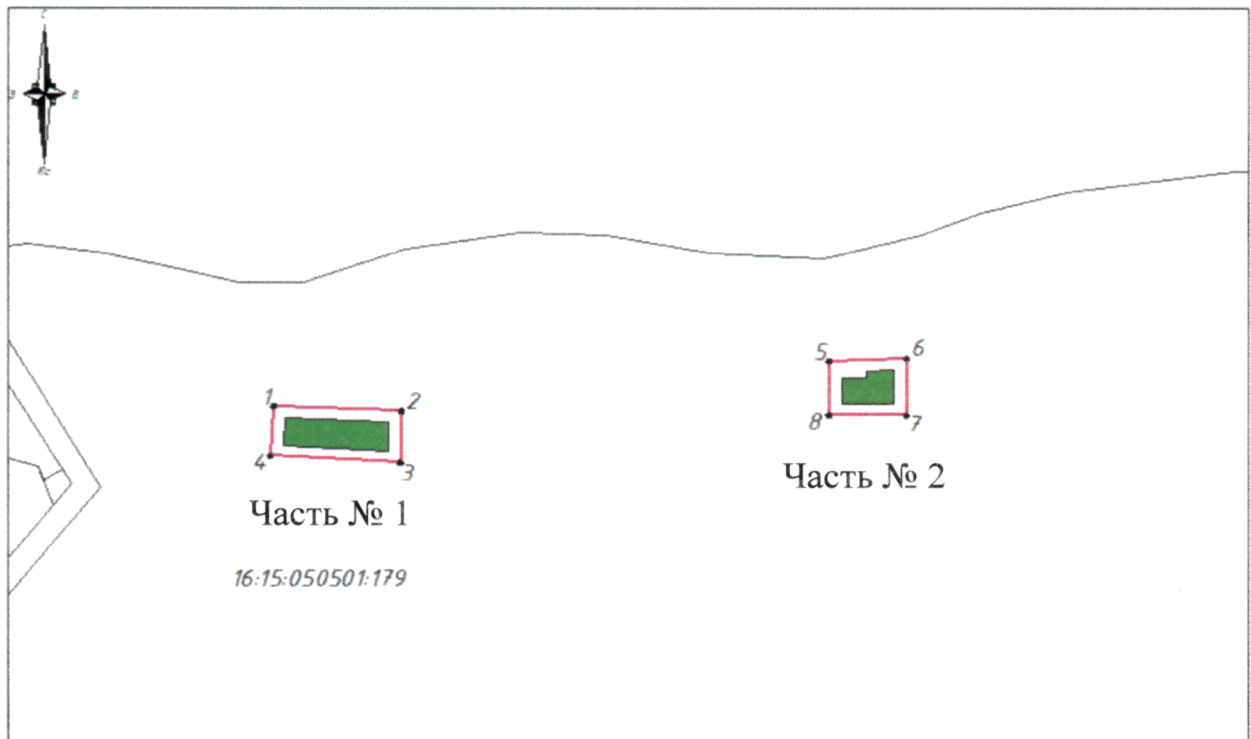
И.Н. Гушин

Границы территории

объекта культурного наследия регионального значения
«Остатки шахт и печей (горшковых, напольной и газогенераторной (механической)
по обжигу известняка», XVII – XX вв., расположенного по адресу: Республика
Татарстан, Верхнеуслонский муниципальный район, Печищенское сельское
поселение, с. Верхний Услон





Карта (схема)

границ территории объекта культурного наследия регионального значения
«Остатки шахт и печей (горшковых, напольной и газогенераторной (механической)
по обжигу известняка», XVII – XX вв., расположенного по адресу: Республика
Татарстан, Верхнеуслонский муниципальный район, Печищенское сельское
поселение, с. Верхний Услон



Масштаб 1:1000

Используемые условные знаки и обозначения:

	- объект культурного наследия «Остатки шахт и печей (горшковых, напольной и газогенераторной (механической) по обжигу известняка», XVII – XX вв.
	- граница территории объекта культурного наследия
	- граница земельного участка
	- характерная точка границ территории объекта культурного наследия
16:15:050501:179	- кадастровый номер земельного участка

Текстовое описание

границ территории объекта культурного наследия регионального значения «Остатки шахт и печей (горшковых, напольной и газогенераторной (механической) по обжигу известняка», XVII – XX вв., расположенного по адресу: Республика Татарстан, Верхнеуслонский муниципальный район, Печищенское сельское поселение, с. Верхний Услон

Границы территории объекта культурного наследия регионального значения «Остатки шахт и печей (горшковых, напольной и газогенераторной (механической) по обжигу известняка», XVII – XX вв., расположенного по адресу: Республика Татарстан, Верхнеуслонский муниципальный район, Печищенское сельское поселение, с. Верхний Услон, проходят:

Прохождение границ		Описание прохождения границ
от точки	до точки	
1	2	3
Часть № 1		
1	2	от точки 1, расположенной к северо-западу от сооружения 16:15:050501:1044, в юго-восточном направлении, на расстояние 20,95 метра до точки 2
2	3	от точки 2, расположенной к северо-востоку от сооружения 16:15:050501:1044, в юго-западном направлении, на расстояние 9,09 метра до точки 3
3	4	от точки 3, расположенной к юго-востоку от сооружения 16:15:050501:1044, в северо-западном направлении, на расстояние 21,30 метра до точки 4
4	1	от точки 4, расположенной к юго-западу от сооружения 16:15:050501:1044, в северо-восточном направлении, на расстояние 8,83 метра до точки 1
Часть № 2		
5	6	от точки 5, расположенной к северо-западу от сооружения 16:15:050501:1045, в восточном направлении, на расстояние 12,61 метра до точки 6
6	7	от точки 6, расположенной к северо-востоку от сооружения 16:15:050501:1045, в юго-западном направлении, на расстояние 10,28 метра до точки 7
7	8	от точки 7, расположенной к юго-востоку от сооружения 16:15:050501:1045, в северо-западном направлении, на расстояние 12,58 метра до точки 8
8	5	от точки 8, расположенной к юго-западу от сооружения 16:15:050501:1045, в северо-восточном направлении, на расстоянии 9,81 метра до точки 5

Таблица характерных точек

границ территории объекта культурного наследия регионального значения
«Остатки шахт и печей (горшковых, напольной и газогенераторной (механической)
по обжигу известняка», XVII – XX вв., расположенного по адресу: Республика
Татарстан, Верхнеуслонский муниципальный район, Печищенское сельское
поселение, с. Верхний Услон

№	Координаты характерных точек в местной системе координат (МСК-16)	
	X	Y
Часть № 1		
1	475069.56	1295423.35
2	475068.65	1295444.27
3	475059.56	1295444.04
4	475060.75	1295422.77
1	475069.56	1295423.35
Часть № 2		
5	475077.81	1295514.38
6	475078.18	1295526.99
7	475067.90	1295526.97
8	475068.00	1295514.38
5	475077.81	1295514.38