



ПРИКАЗ

28.11.2023

БОЕРЫК

№ *914-П*

г. Казань

Об утверждении границ территории объекта культурного наследия регионального значения «Церковь Рождества Христова», 1786 г., расположенного по адресу: Республика Татарстан, Верхнеуслонский муниципальный район, с. Шеланга, ул. Школьная, д. 26

В соответствии с Федеральным законом от 25 июня 2002 года № 73 – ФЗ «Об объектах культурного наследия (памятниках истории и культуры) народов Российской Федерации», Законом Республики Татарстан от 1 апреля 2005 года № 60 – ЗРТ «Об объектах культурного наследия в Республике Татарстан», в целях сохранения и государственной охраны объектов культурного наследия регионального значения и их территорий, как объектов градостроительной деятельности особого регулирования, п р и к а з ы в а ю:

1. Утвердить границы территории объекта культурного наследия регионального значения «Церковь Рождества Христова», 1786 г., расположенного по адресу: Республика Татарстан, Верхнеуслонский муниципальный район, с. Шеланга, ул. Школьная, д. 26, согласно приложению к настоящему приказу.

2. Отделу учета объектов культурного наследия и градостроительной деятельности обеспечить внесение сведений о границах территории объекта культурного наследия регионального значения «Церковь Рождества Христова», 1786 г., расположенного по адресу: Республика Татарстан, Верхнеуслонский муниципальный район, с. Шеланга, ул. Школьная, д. 26, в единый государственный реестр объектов культурного наследия (памятников истории и культуры) народов Российской Федерации и в Единый государственный реестр недвижимости.

3. Контроль за исполнением настоящего приказа оставляю за собой.

Председатель

И.Н. Гуцин

Приложение к приказу
Комитета Республики Татарстан
по охране объектов культурного
наследия
от 28.11 2023 № 914-П

Границы территории

объекта культурного наследия регионального значения
«Церковь Рождества Христова», 1786 г., расположенного по адресу: Республика
Татарстан, Верхнеуслонский муниципальный район, с. Шеланга,
ул. Школьная, д. 26





Карта (схема)

границ территории объекта культурного наследия регионального значения
«Церковь Рождества Христова», 1786 г., расположенного по адресу: Республика
Татарстан, Верхнеуслонский муниципальный район, с. Шеланга,
ул. Школьная, д. 26



Масштаб 1:1000

Используемые условные знаки и обозначения:

	- объект культурного наследия «Церковь Рождества Христова», 1786 г.
	- граница территории объекта культурного наследия
	- граница земельного участка
	- характерная точка границ территории объекта культурного наследия
16:15:181003:434	- кадастровый номер земельного участка

Текстовое описание

границ территории объекта культурного наследия регионального значения «Церковь Рождества Христова», 1786 г., расположенного по адресу: Республика Татарстан, Верхнеуслонский муниципальный район, с. Шеланга, ул. Школьная, д. 26

Границы территории объекта культурного наследия регионального значения «Церковь Рождества Христова», 1786 г., расположенного по адресу: Республика Татарстан, Верхнеуслонский муниципальный район, с. Шеланга, ул. Школьная, д. 26, проходят:

Прохождение границ		Описание прохождения границ
от точки	до точки	
1	3	от точки 1, расположенной на северо-западном углу земельного участка с кадастровым номером 16:15:180103:434, в северо-восточном направлении вдоль границы земельного участка, на расстояние 60,60 метра, через точку 2 до точки 3
3	5	от точки 3, расположенной на северо-восточном углу земельного участка с кадастровым номером 16:15:180103:434, в юго-восточном и затем в юго-западном направлении вдоль границы земельного участка, на расстояние 31,59 метра, через точку 4 до точки 5
5	9	от точки 5, расположенной на юго-восточном углу земельного участка с кадастровым номером 16:15:180103:434, в юго-западном и затем в северо-западном направлении вдоль границы земельного участка, на расстояние 51,74 метра, через точки 6, 7, 8 до точки 9
9	1	от точки 9, расположенной на юго-западном углу земельного участка с кадастровым номером 16:15:180103:434, в северо-западном направлении вдоль границы земельного участка, на расстояние 25,62 метра, через точки 10, 11 до точки 1

Таблица характерных (поворотных) точек
границ территории объекта культурного наследия регионального значения
«Церковь Рождества Христова», 1786 г., расположенного по адресу: Республика
Татарстан, Верхнеуслонский муниципальный район, с. Шеланга,
ул. Школьная, д. 26

№	Координаты характерных (поворотных) точек в местной системе координат (МСК-16)	
	X	Y
1	446603.92	1298290.94
2	446624.60	1298330.43
3	446623.92	1298346.44
4	446608.06	1298355.08
5	446595.13	1298351.11
6	446581.64	1298325.44
7	446582.71	1298321.45
8	446579.73	1298312.58
9	446581.82	1298303.57
10	446597.11	1298295.74
11	446598.83	1298293.75
1	446603.92	1298290.94