



ПРИКАЗ

22.11.2023

БОЕРЫК

№ *851-11*

г. Казань

Об утверждении границ территории объекта культурного наследия местного (муниципального) значения «Жилой дом», начало XX в., расположенного по адресу: Республика Татарстан, Чистопольский муниципальный район, г. Чистополь, ул. Тукая, 17

В соответствии с Федеральным законом от 25 июня 2002 года № 73-ФЗ «Об объектах культурного наследия (памятниках истории и культуры) народов Российской Федерации», Законом Республики Татарстан от 1 апреля 2005 года № 60-ЗРТ «Об объектах культурного наследия в Республике Татарстан», в целях сохранения и государственной охраны объектов культурного наследия местного (муниципального) значения и их территорий, как объектов градостроительной деятельности особого регулирования, п р и к а з ы в а ю:

1. Утвердить границы территории объекта культурного наследия местного (муниципального) значения «Жилой дом», начало XX в., расположенного по адресу: Республика Татарстан, Чистопольский муниципальный район, г. Чистополь, ул. Тукая, 17, согласно приложению к настоящему приказу.

2. Отделу учета объектов культурного наследия и градостроительной деятельности обеспечить внесение сведений о границах территории объекта культурного наследия местного (муниципального) значения «Жилой дом», начало XX в., расположенного по адресу: Республика Татарстан, Чистопольский муниципальный район, г. Чистополь, ул. Тукая, 17, в единый государственный реестр объектов культурного наследия (памятников истории и культуры) народов Российской Федерации и в Единый государственный реестр недвижимости.

3. Контроль за исполнением настоящего приказа оставляю за собой.

Председатель

И.Н. Гушин

Приложение к приказу
Комитета Республики Татарстан
по охране объектов культурного
наследия

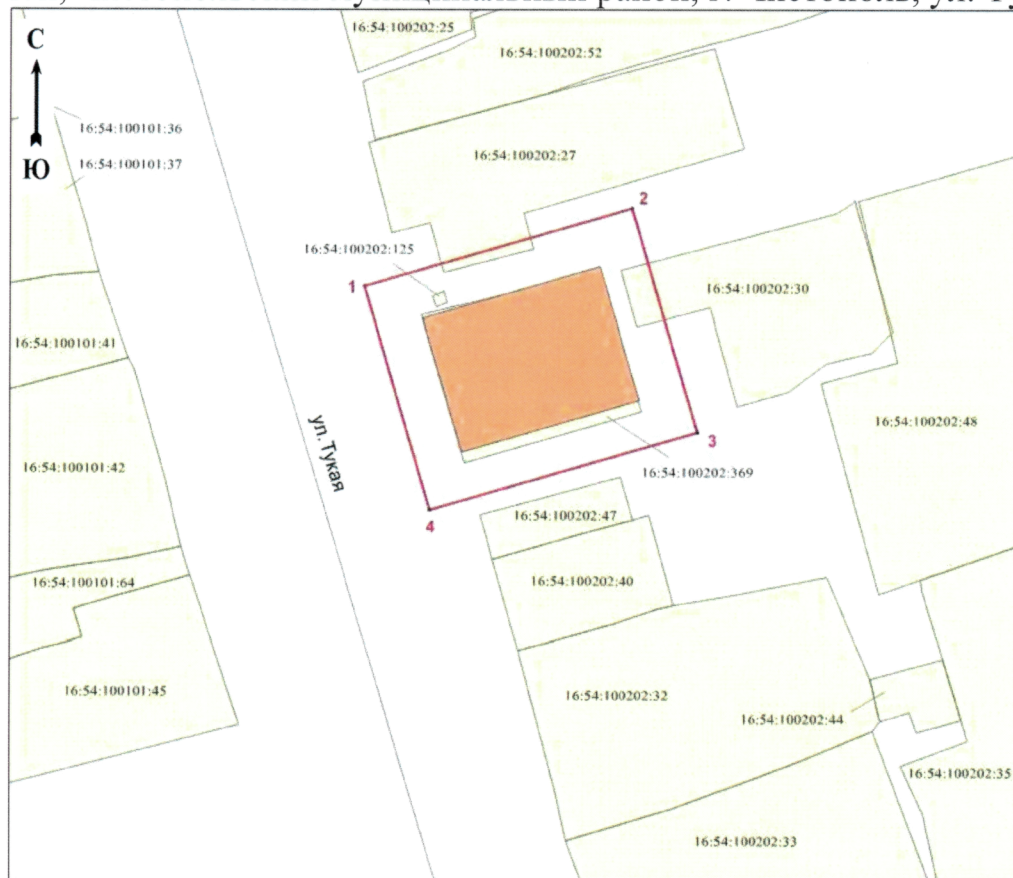
от 22.11 2023 № 251-17

Границы территории

объекта культурного наследия местного (муниципального) значения «Жилой дом»,
начало XX в., расположенного по адресу: Республика Татарстан, Чистопольский
муниципальный район, г. Чистополь, ул. Тукая, 17




Карта (схема)

границ территории объекта культурного наследия местного (муниципального)
значения «Жилой дом», начало XX в., расположенного по адресу: Республика
Татарстан, Чистопольский муниципальный район, г. Чистополь, ул. Тукая, 17



Масштаб 1:500

Используемые условные знаки и обозначения:

	– объект культурного наследия «Жилой дом», начало XX в.
	– граница территории объекта культурного наследия
	– граница земельного участка
1 – 4	– характерные точки границы территории объекта культурного наследия
16:54:100202:369	– кадастровый номер земельного участка

Текстовое описание

границ территории объекта культурного наследия местного (муниципального) значения «Жилой дом», начало XX в., расположенного по адресу: Республика Татарстан, Чистопольский муниципальный район, г. Чистополь, ул. Тукая, 17

Границы территории объекта культурного наследия местного (муниципального) значения «Жилой дом», начало XX в., расположенного по адресу: Республика Татарстан, Чистопольский муниципальный район, г. Чистополь, ул. Тукая, 17, проходят:

Прохождение границ		Описание прохождения границ
от точки	до точки	
1	2	от точки 1, расположенной в северо-восточном направлении на расстояние 23,80 метра до точки 2
2	3	от точки 2, расположенной в юго-восточном направлении на расстояние 20,01 метра до точки 3
3	4	от точки 3, расположенной в юго-западном направлении на расстояние 23,79 метра до точки 4
4	1	от точки 4, расположенной в северо-западном направлении на расстояние 20,01 метра до точки 1

Таблица характерных точек

границ территории объекта культурного наследия местного (муниципального) значения «Жилой дом», начало XX в., расположенного по адресу: Республика Татарстан, Чистопольский муниципальный район, г. Чистополь, ул. Тукая, 17

№	Координаты характерных точек в местной системе координат (МСК-16)	
	X	Y
1	429646.08	2211471.54
2	429652.68	2211494.41
3	429633.46	2211499.98
4	429626.86	2211477.12
1	429646.08	2211471.54