



ПРИКАЗ

дд. 11.2023

БОЕРЫК

№ 844-17

г. Казань

Об утверждении границ территории объекта культурного наследия местного (муниципального) значения «Жилой дом», середина XIX в., расположенного по адресу: Республика Татарстан, Чистопольский муниципальный район, г. Чистополь, ул. Вахитова, д. 35

В соответствии с Федеральным законом от 25 июня 2002 года № 73-ФЗ «Об объектах культурного наследия (памятниках истории и культуры) народов Российской Федерации», Законом Республики Татарстан от 1 апреля 2005 года № 60-ЗРТ «Об объектах культурного наследия в Республике Татарстан», в целях сохранения и государственной охраны объектов культурного наследия местного (муниципального) значения и их территорий, как объектов градостроительной деятельности особого регулирования, приказываю:

1. Утвердить границы территории объекта культурного наследия местного (муниципального) значения «Жилой дом», середина XIX в., расположенного по адресу: Республика Татарстан, Чистопольский муниципальный район, г. Чистополь, ул. Вахитова, д. 35, согласно приложению к настоящему приказу.

2. Отделу учета объектов культурного наследия и градостроительной деятельности обеспечить внесение сведений о границах территории объекта культурного наследия местного (муниципального) значения «Жилой дом», середина XIX в., расположенного по адресу: Республика Татарстан, Чистопольский муниципальный район, г. Чистополь, ул. Вахитова, д. 35, в единый государственный реестр объектов культурного наследия (памятников истории и культуры) народов Российской Федерации и в Единый государственный реестр недвижимости.

3. Контроль за исполнением настоящего приказа оставляю за собой.

Председатель

A handwritten signature in blue ink, appearing to read 'I.N. Gushin'.

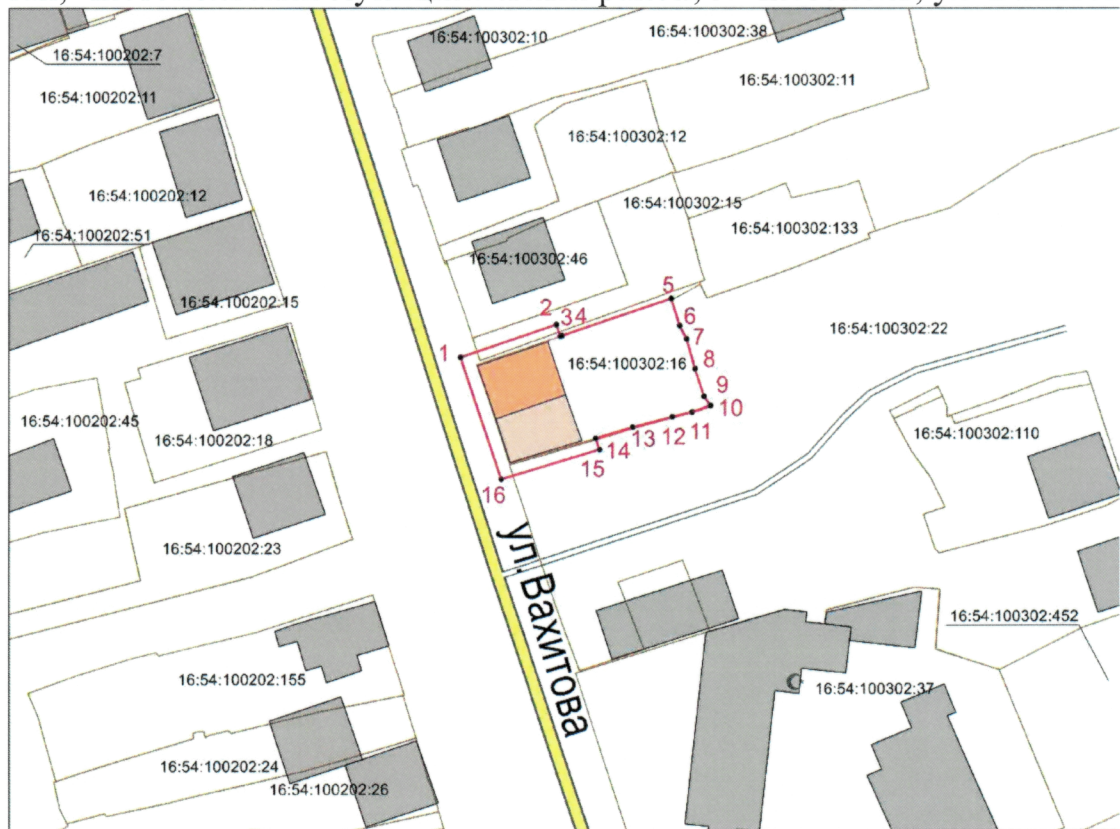
И.Н. Гушин

Границы территории

объекта культурного наследия местного (муниципального) значения «Жилой дом»,
 середина XIX в., расположенного по адресу: Республика Татарстан, Чистопольский
 муниципальный район, г. Чистополь, ул. Вахитова, д. 35





Карта (схема)

границ территории объекта культурного наследия местного (муниципального)
 значения «Жилой дом», середина XIX в., расположенного по адресу: Республика
 Татарстан, Чистопольский муниципальный район, г. Чистополь, ул. Вахитова, д. 35



Масштаб 1:1000

Используемые условные знаки и обозначения:

	– объект культурного наследия «Жилой дом», середина XIX в.
	– границы территории объекта культурного наследия
1 – 16	– характерные точки границы территории объекта культурного наследия
	– объекты, находящиеся на территории объекта культурного наследия (пристрой, гараж)
	- граница земельного участка
16:54:100302:16	- кадастровый номер земельного участка

Текстовое описание

границ территории объекта культурного наследия местного (муниципального) значения «Жилой дом», середина XIX в., расположенного по адресу: Республика Татарстан, Чистопольский муниципальный район, г. Чистополь, ул. Вахитова, д. 35

Границы территории объекта культурного наследия местного (муниципального) значения «Жилой дом», середина XIX в., расположенного по адресу: Республика Татарстан, Чистопольский муниципальный район, г. Чистополь, ул. Вахитова, д. 35, проходят:

Прохождение границ		Описание прохождения границ
от точки	до точки	
1	2	3
1	2	от точки 1, расположенной внутриквартальной территории, в северо-восточном направлении на расстояние 14.98 метра до точки 2, расположенной внутриквартальной территории
2	3	от точки 2 в юго-восточном направлении на расстояние 1.79 метра до точки 3, расположенной внутриквартальной территории
3	4	от точки 3 в северо-восточном направлении на расстояние 0.27 метра до точки 4, расположенной на границе земельного участка с кадастровым номером 16:54:100302:16
4	5	от точки 4 в северо-восточном направлении на расстояние 17.02 метра до точки 5, расположенной на северо-восточной границе земельного участка с кадастровым номером 16:54:100302:16
5	6	от точки 5 в юго-восточном направлении на расстояние 4.19 метра до точки 6, расположенной на границе земельного участка с кадастровым номером 16:54:100302:16
6	7	от точки 6 в юго-восточном направлении на расстояние 2.20 метра до точки 7, расположенной на границе земельного участка с кадастровым номером 16:54:100302:16
7	8	от точки 7 в юго-восточном направлении на расстояние 4.57 метра до точки 8, расположенной на границе земельного участка с кадастровым номером 16:54:100302:16
8	9	от точки 8 в юго-восточном направлении на расстояние 4.25 метра до точки 9, расположенной на границе земельного участка с кадастровым номером 16:54:100302:16
9	10	от точки 9 в юго-восточном направлении на расстояние 1.64 метра до точки 10, расположенной на границе земельного участка с кадастровым номером 16:54:100302:16

1	2	3
10	11	от точки 10 в юго-западном направлении на расстояние 2.87 метра до точки 11, расположенной на границе земельного участка с кадастровым номером 16:54:100302:16
11	12	от точки 11 в юго-западном направлении на расстояние 2.99 метра до точки 12, расположенной на границе земельного участка с кадастровым номером 16:54:100302:16
12	13	от точки 12 в юго-западном направлении на расстояние 6.06 метра до точки 13, расположенной на границе земельного участка с кадастровым номером 16:54:100302:16
13	14	от точки 13 в юго-западном направлении на расстояние 5.65 метра до точки 14, расположенной на границе земельного участка с кадастровым номером 16:54:100302:16
14	15	от точки 14 в юго-восточном направлении на расстояние 1.71 метра до точки 15, расположенной на границе земельного участка с кадастровым номером 16:54:100302:16
15	16	от точки 15 в юго-западном направлении на расстояние 15.23 метра до точки 16, расположенной на границе земельного участка с кадастровым номером 16:54:100302:16
16	1	от точки 16 в северо-западном направлении на расстояние 18.95 метра до точки 1

Таблица характерных точек

границ территории объекта культурного наследия местного (муниципального) значения «Жилой дом», середина XIX в., расположенного по адресу: Республика Татарстан, Чистопольский муниципальный район, г. Чистополь, ул. Вахитова, д. 35

№	Координаты характерных точек в местной системе координат (МСК-16)	
	X	Y
1	429757.19	2211616.83
2	429761.72	2211631.11
3	429760.01	2211631.64
4	429760.09	2211631.90
5	429765.24	2211648.13
6	429761.21	2211649.29
7	429759.23	2211650.27
8	429754.81	2211651.45
9	429750.74	2211652.67
10	429749.37	2211653.57
11	429748.49	2211650.83
12	429747.86	2211647.90
13	429746.44	2211642.00
14	429744.85	2211636.57
15	429743.22	2211637.11
16	429739.09	2211622.45
1	429757.19	2211616.83