



ПРИКАЗ

22.11.2023

БОЕРЫК

№ 236-П

г. Казань

Об утверждении границ территории объекта культурного наследия местного (муниципального) значения «Жилой дом», начало XX в., расположенного по адресу: Республика Татарстан, г. Чистополь, ул. Карла Маркса, д. 66

В соответствии с Федеральным законом от 25 июня 2002 года № 73-ФЗ «Об объектах культурного наследия (памятниках истории и культуры) народов Российской Федерации», Законом Республики Татарстан от 1 апреля 2005 года № 60-ЗРТ «Об объектах культурного наследия в Республике Татарстан», в целях сохранения и государственной охраны объектов культурного наследия местного (муниципального) значения и их территорий, как объектов градостроительной деятельности особого регулирования, п р и к а з ы в а ю:

1. Утвердить границы территории объекта культурного наследия местного (муниципального) значения «Жилой дом», начало XX в., расположенного по адресу: Республика Татарстан, г. Чистополь, ул. Карла Маркса, д. 66, согласно приложению к настоящему приказу.

2. Отделу учета объектов культурного наследия и градостроительной деятельности обеспечить внесение сведений о границах территории объекта культурного наследия местного (муниципального) значения «Жилой дом», начало XX в., расположенного по адресу: Республика Татарстан, г. Чистополь, ул. Карла Маркса, д. 66, в единый государственный реестр объектов культурного наследия (памятников истории и культуры) народов Российской Федерации и в Единый государственный реестр недвижимости.

3. Контроль за исполнением настоящего приказа оставляю за собой.

Председатель

И.Н. Гуцин





Границы территории
объекта культурного наследия местного (муниципального) значения
«Жилой дом», начало XX в., расположенного по адресу: Республика Татарстан,
г. Чистополь, ул. Карла Маркса, д. 66

Карта (схема)
границ территории объекта культурного наследия местного (муниципального)
значения «Жилой дом», начало XX в., расположенного по адресу: Республика
Татарстан, г. Чистополь, ул. Карла Маркса, д. 66



Масштаб 1:1000

Используемые условные знаки и обозначения:

	– объект культурного наследия «Жилой дом», начало XX в.
	– характерные точки границы территории объекта культурного наследия
	– граница территории объекта культурного наследия
	– граница земельного участка
16:54:100304:15	– кадастровый номер земельного участка

Текстовое описание

границ территории объекта культурного наследия местного (муниципального) значения «Жилой дом», начало XX в., расположенного по адресу:
Республика Татарстан, г. Чистополь, ул. Карла Маркса, д. 66

Границы территории объекта культурного наследия местного (муниципального) значения «Жилой дом», начало XX в., расположенного по адресу: Республика Татарстан, г. Чистополь, ул. Карла Маркса, д. 66, проходят:

Прохождение границ		Описание прохождения границ
от точки	до точки	
1	2	от точки 1 в северо-восточном направлении вдоль проезжей части улицы Нариманова на расстояние 38,53 метра до точки 2
2	3	от точки 2 в юго-восточном направлении вдоль проезжей части улицы Карла Маркса и восточной границе земельного участка с кадастровым номером 16:54:000000:700(7) на расстояние 28,80 метра до точки 3
3	4	от точки 3 в юго-западном направлении по внутридворовой территории, пересекая перпендикулярно земельный участок с кадастровым номером 16:54:000000:700(7), на расстояние 38,54 метра до точки 4
4	1	от точки 4 в северо-западном направлении по внутридворовой территории до улицы Нариманова на расстояние 27,91 метра до точки 1

Таблица характерных точек
границ территории объекта культурного наследия местного (муниципального)
значения «Жилой дом», начало XX в., расположенного по адресу:
Республика Татарстан, г. Чистополь, ул. Карла Маркса, д. 66

№	Координаты характерных точек в местной системе координат (МСК-16)	
	X	Y
1	429498.33	2211928.07
2	429511.50	2211964.28
3	429484.43	2211974.11
4	429472.10	2211937.60
1	429498.33	2211928.07