



**ПРИКАЗ**

*дд.11.2023*

**БОЕРЫК**

№ *д33-Т*

г. Казань

Об утверждении границ территории объекта культурного наследия регионального значения «Валяльная фабрика Родигиных», 1870–е гг., расположенного по адресу: Республика Татарстан, Кукморский муниципальный район, пгт Кукмор, ул. Ленина, д. 8

В соответствии с Федеральным законом от 25 июня 2002 года № 73-ФЗ «Об объектах культурного наследия (памятниках истории и культуры) народов Российской Федерации», Законом Республики Татарстан от 1 апреля 2005 года № 60-ЗРТ «Об объектах культурного наследия в Республике Татарстан», в целях сохранения и государственной охраны объектов культурного наследия регионального значения и их территорий, как объектов градостроительной деятельности особого регулирования, приказываю:

1. Утвердить границы территории объекта культурного наследия регионального значения «Валяльная фабрика Родигиных», 1870–е гг., расположенного по адресу: Республика Татарстан, Кукморский муниципальный район, пгт Кукмор, ул. Ленина, д. 8, согласно приложению к настоящему приказу.

2. Отделу учета объектов культурного наследия и градостроительной деятельности обеспечить внесение сведений о границах территории объекта культурного наследия регионального значения «Валяльная фабрика Родигиных», 1870–е гг., расположенного по адресу: Республика Татарстан, Кукморский муниципальный район, пгт Кукмор, ул. Ленина, д. 8, в единый государственный реестр объектов культурного наследия (памятников истории и культуры) народов Российской Федерации и в Единый государственный реестр недвижимости.

3. Контроль за исполнением настоящего приказа оставляю за собой.

Председатель

И.Н. Гушин

### Границы территории

объекта культурного наследия регионального значения  
«Валяльная фабрика Родигиных», 1870–е гг., расположенного по адресу:  
Республика Татарстан, Кукморский муниципальный район,  
пгт Кукмор, ул. Ленина, д. 8




#### Карта (схема)

границ территории объекта культурного наследия регионального значения  
«Валяльная фабрика Родигиных», 1870–е гг., расположенного по адресу:  
Республика Татарстан, Кукморский муниципальный район,  
пгт Кукмор, ул. Ленина, д. 8



Масштаб 1:500

Используемые условные знаки и обозначения:

	– объект культурного наследия «Валяльная фабрика Родигиных», 1870-е гг.
	– граница территории объекта культурного наследия
<b>1 – 9</b>	– характерные точки границы территории объекта культурного наследия
	– граница земельного участка
16:23:260111:6	– кадастровый номер земельного участка

## Текстовое описание

границ территории объекта культурного наследия регионального значения  
«Валяльная фабрика Родигиных», 1870–е гг., расположенного по адресу:  
Республика Татарстан, Кукморский муниципальный район,  
пгт Кукмор, ул. Ленина, д. 8

Границы территории объекта культурного наследия регионального значения  
«Валяльная фабрика Родигиных», 1870–е гг., расположенного по адресу:  
Республика Татарстан, Кукморский муниципальный район, пгт Кукмор,  
ул. Ленина, д. 8, проходят:

Прохождение границ		Описание прохождения границ
от точки	до точки	
1	2	от точки 1 в южно-восточном направлении вдоль ул. Ленина на расстоянии 24.09 метра до точки 2
2	3	от точки 2 в южно-западном направлении на расстоянии 2 метра от границы земельного участка с кадастровым номером 16:23:260111:6 на расстоянии 13.02 метра до точки 3
3	4	от точки 3 в юго-западном направлении по границе земельного участка с кадастровым номером 16:23:260111:6 на расстоянии 25.74 метра до точки 4
4	5	от точки 4 в северо-западном направлении по границе земельного участка с кадастровым номером 16:23:260111:6 на расстоянии 4.74 метра до точки 5
5	6	от точки 5 в северо-восточном направлении по границе земельного участка с кадастровым номером 16:23:260111:6 на расстоянии 1.40 метра до точки 6
6	7	от точки 6 в северо-западном направлении по границе земельного участка с кадастровым номером 16:23:260111:6 на расстоянии 5.78 метра до точки 7
7	8	от точки 7 в юго-западном направлении по границе земельного участка с кадастровым номером 16:23:260111:6 на расстоянии 2.07 метра до точки 8
8	9	от точки 8 в северо-западном направлении по границе земельного участка с кадастровым номером 16:23:260111:6 на расстоянии 13.97 метра до точки 9
9	1	от точки 9 вдоль ул. Пугачева в северо-восточном направлении на расстоянии 39.12 метра до точки 1

Таблица характерных точек  
границ территории объекта культурного наследия регионального значения  
«Валяльная фабрика Родигиных», 1870–е гг., расположенного по адресу:  
Республика Татарстан, Кукморский муниципальный район,  
пгт Кукмор, ул. Ленина, д. 8

№	Координаты характерных точек в местной системе координат (МСК-16)	
	X	Y
1	520639.81	2229030.81
2	520631.69	2229053.49
3	520619.40	2229049.20
4	520595.11	2229040.69
5	520596.74	2229036.24
6	520598.05	2229036.73
7	520599.86	2229031.24
8	520597.94	2229030.47
9	520603.03	2229017.46
1	520639.81	2229030.81