



ПРИКАЗ

28.11.2023

БОЕРЫК

№ 912-П

г. Казань

Об утверждении границ территории объекта культурного наследия местного (муниципального) значения «Здание казначейства», XIX в., расположенного по адресу: Республика Татарстан, Тетюшский муниципальный район, г. Тетюши, ул. Ленина, д. 86

В соответствии с Федеральным законом от 25 июня 2002 года № 73-ФЗ «Об объектах культурного наследия (памятниках истории и культуры) народов Российской Федерации», Законом Республики Татарстан от 1 апреля 2005 года № 60 - ЗРТ «Об объектах культурного наследия в Республике Татарстан», в целях сохранения и государственной охраны объектов культурного наследия (муниципального) значения значения и их территорий, как объектов градостроительной деятельности особого регулирования, п р и к а з ы в а ю:

1. Утвердить границы территории объекта культурного наследия местного (муниципального) значения «Здание казначейства», XIX в., расположенного по адресу: Республика Татарстан, Тетюшский муниципальный район, г. Тетюши, ул.Ленина, д. 86, согласно приложению к настоящему приказу.

2. Отделу учета объектов культурного наследия и градостроительной деятельности обеспечить внесение сведений о границах территории объекта культурного наследия местного (муниципального) значения «Здание казначейства», XIX в., расположенного по адресу: Республика Татарстан, Тетюшский муниципальный район, г. Тетюши, ул.Ленина, д. 86, в единый государственный реестр объектов культурного наследия (памятников истории и культуры) народов Российской Федерации и в Единый государственный реестр недвижимости.

3. Контроль за исполнением настоящего приказа оставляю за собой.

Председатель

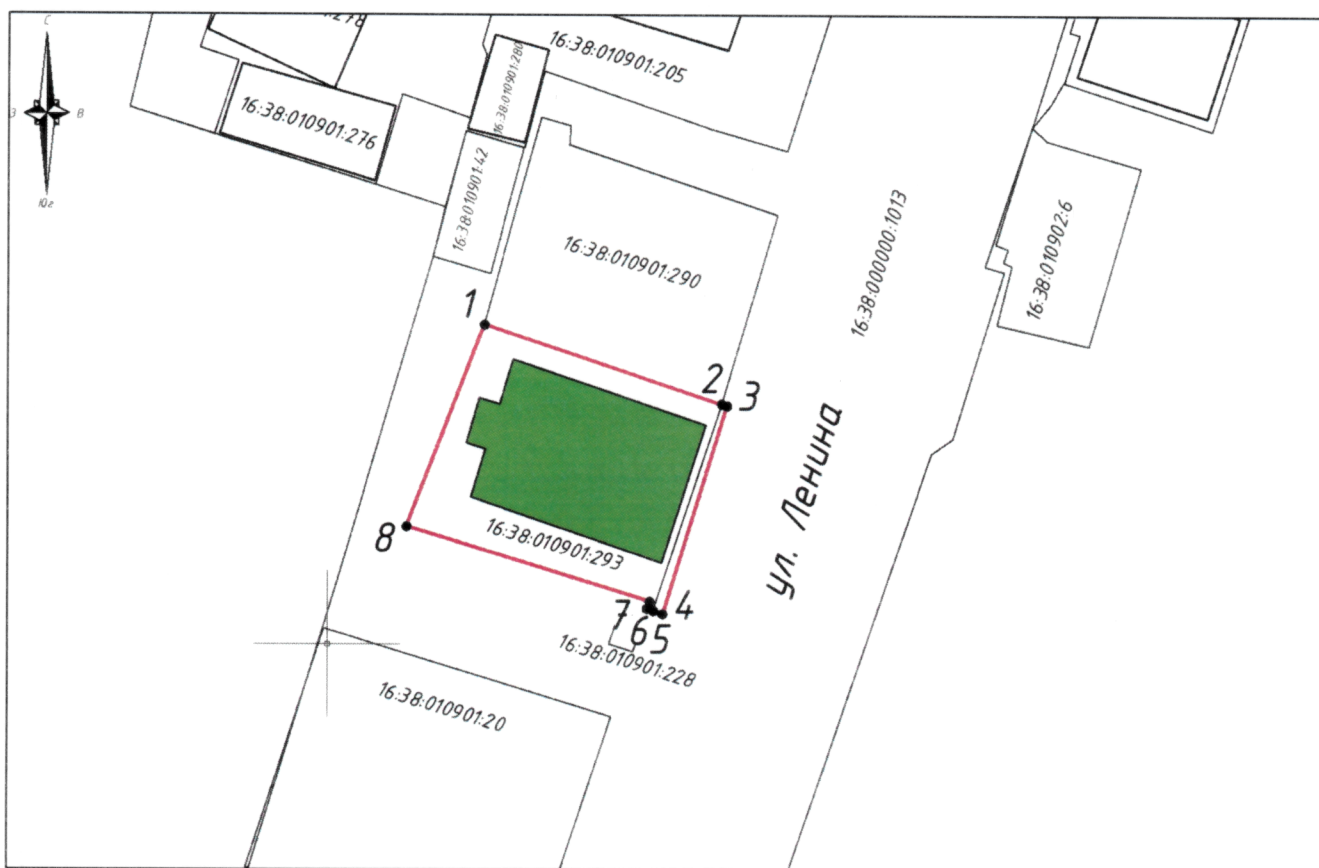
И.Н. Гуцин

Границы территории

объекта культурного наследия местного (муниципального) значения
«Здание казначейства», XIX в., расположенного по адресу: Республика Татарстан,
Тетюшский муниципальный район, г. Тетюши, ул. Ленина, д. 86





Карта (схема)

границ территории объекта культурного наследия местного (муниципального)
значения «Здание казначейства», XIX в., расположенного по адресу: Республика
Татарстан, Тетюшский муниципальный район, г. Тетюши, ул. Ленина, д. 86



Масштаб 1:1000

Используемые условные знаки и обозначения:

	- объект культурного наследия «Здание казначейства», XIX в.
	- граница территории объекта культурного наследия
	- граница земельного участка
	- характерная точка границ территории объекта культурного наследия
16:38:010901:293	- кадастровый номер земельного участка

Текстовое описание

границ территории объекта культурного наследия местного (муниципального) значения «Здание казначейства», XIX в., расположенного по адресу: Республика Татарстан, Тетюшский муниципальный район, г. Тетюши, ул. Ленина, д. 86

Границы территории объекта культурного наследия местного (муниципального) значения «Здание казначейства», XIX в., расположенного по адресу: Республика Татарстан, Тетюшский муниципальный район, г. Тетюши, ул. Ленина, д. 86, проходят:

Прохождение границ		Описание прохождения границ
от точки	до точки	
1	3	от точки 1, расположенной на северо-западном углу земельного участка с кадастровым номером 16:38:010901:293, в юго-восточном направлении вдоль границы земельного участка 16:38:010901:293, на расстояние 26,35 метра, через точку 2 до точки 3
3	4	от точки 3, расположенной на западной границе земельного участка с кадастровым номером 16:38:000000:1013, в юго-западном направлении вдоль границы земельного участка, на расстояние 22,39 метра до точки 4
4	8	от точки 4, расположенной на западной границе земельного участка с кадастровым номером 16:38:000000:1013, в северо-западном, затем северо-восточном и северо-западном направлении вдоль границы земельного участка с кадастровым номером 16:38:010901:293, на расстояние 28,69 метра, через точки 5, 6, 7 до точки 8
8	1	от точки 8, расположенной на юго-западном углу земельного участка с кадастровым номером 16:38:010901:293, в северо-восточном направлении, на расстояние 22,23 метра до точки 1

Таблица характерных (поворотных) точек
границ территории объекта культурного наследия местного (муниципального)
значения «Здание казначейства», XIX в., расположенного по адресу: Республика
Татарстан, Тетюшский муниципальный район, г. Тетюши, ул. Ленина, д. 86

№	Координаты характерных (поворотных) точек в местной системе координат (МСК-16)	
	X	Y
1	380650.65	1287488.17
2	380642.52	1287512.64
3	380642.35	1287513.17
4	380620.93	1287506.64
5	380621.25	1287505.66
6	380621.46	1287505.02
7	380622.20	1287505.29
8	380629.88	1287480.24
1	380650.65	1287488.17