



ПРИКАЗ

28.11.2023

БОЕРЫК

№ 903-П

г. Казань

Об утверждении границ территории объекта культурного наследия местного (муниципального) значения «Дом Н.Ф.Крупина, XIX в.», расположенного по адресу: Республика Татарстан, г. Тетюши, ул. Ленина, д. 96

В соответствии с Федеральным законом от 25 июня 2002 года № 73-ФЗ «Об объектах культурного наследия (памятниках истории и культуры) народов Российской Федерации», Законом Республики Татарстан от 1 апреля 2005 года № 60 - ЗРТ «Об объектах культурного наследия в Республике Татарстан», в целях сохранения и государственной охраны объектов культурного наследия местного (муниципального) значения и их территорий, как объектов градостроительной деятельности особого регулирования, п р и к а з ы в а ю:

1. Утвердить границы территории объекта культурного наследия местного (муниципального) значения «Дом Н.Ф.Крупина, XIX в.», расположенного по адресу: Республика Татарстан, г. Тетюши, ул. Ленина, д. 96, согласно приложению к настоящему приказу.

2. Отделу учета объектов культурного наследия и градостроительной деятельности обеспечить внесение сведений о границах территории объекта культурного наследия местного (муниципального) значения «Дом Н.Ф.Крупина, XIX в.», расположенного по адресу: Республика Татарстан, г. Тетюши, ул. Ленина, д. 96, в единый государственный реестр объектов культурного наследия (памятников истории и культуры) народов Российской Федерации и в Единый государственный реестр недвижимости.

3. Контроль за исполнением настоящего приказа оставляю за собой.

Председатель

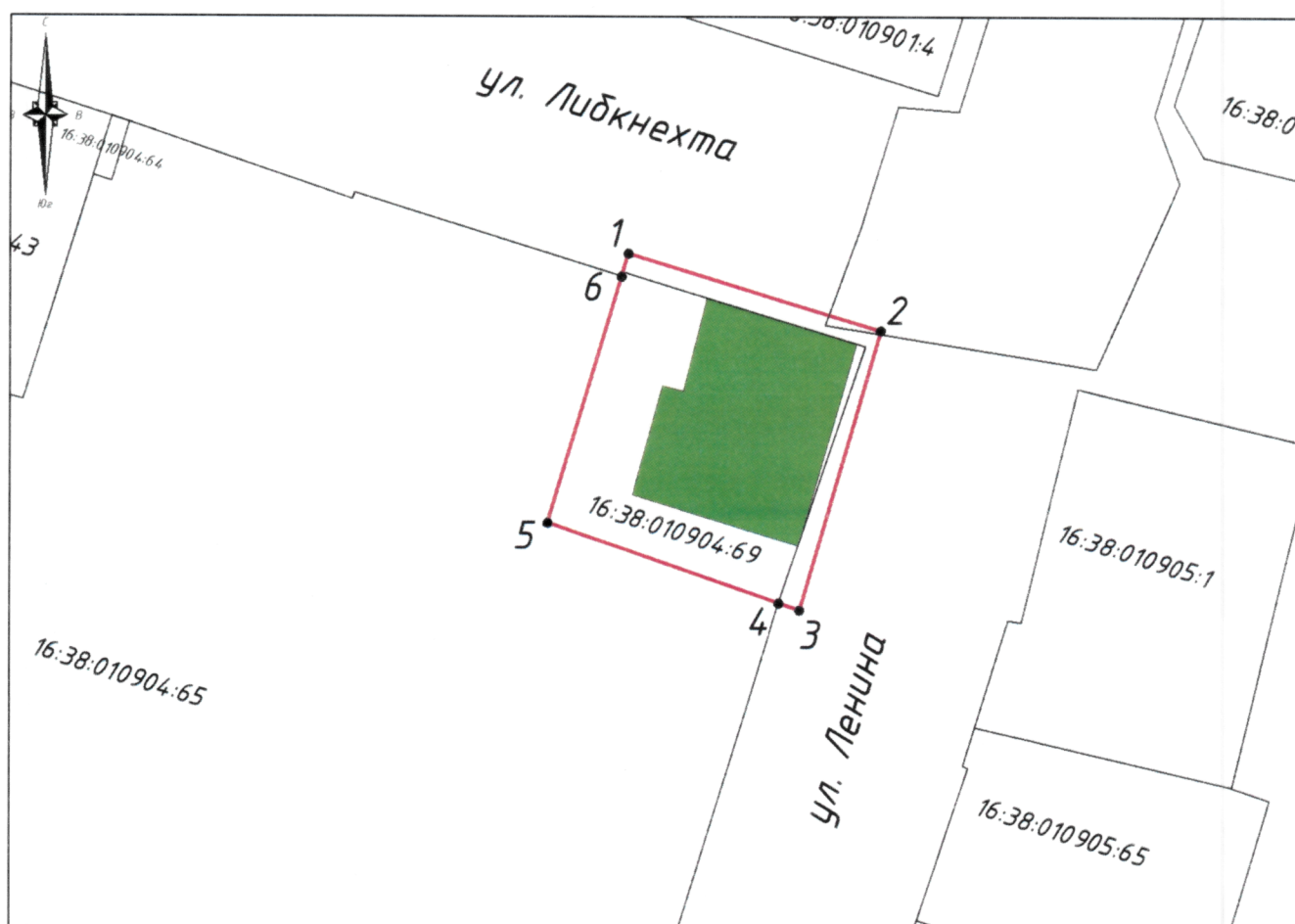
И.Н. Гушин

Границы территории

объекта культурного наследия местного (муниципального) значения
«Дом Н.Ф.Крупина, XIX в.», расположенного по адресу: Республика Татарстан,
г. Тетюши, ул. Ленина, д. 96





Карта (схема)

границ территории объекта культурного наследия местного (муниципального)
значения «Дом Н.Ф.Крупина, XIX в.», расположенного по адресу: Республика
Татарстан, г. Тетюши, ул. Ленина, д. 96



Масштаб 1:1000

Используемые условные знаки и обозначения:

	- объект культурного наследия «Дом Н.Ф.Крупина, XIX в.»
	- граница территории объекта культурного наследия
	- граница земельного участка
	- характерная точка границ территории объекта культурного наследия
16:38:010904:69	- кадастровый номер земельного участка

Текстовое описание

границ территории объекта культурного наследия местного (муниципального) значения «Дом Н.Ф.Крупина, XIX в.», расположенного по адресу: Республика Татарстан, г. Тетюши, ул. Ленина, д. 96

Границы территории объекта культурного наследия местного (муниципального) значения «Дом Н.Ф.Крупина, XIX в.», расположенного по адресу: Республика Татарстан, г. Тетюши, ул. Ленина, д. 96, проходят:

Прохождение границ		Описание прохождения границ
от точки	до точки	
1	2	от точки 1, расположенной на тротуаре ул. Карла Либкнехта, в юго-восточном направлении вдоль северного края тротуара, на расстояние 27,44 метра, до точки 2
2	3	от точки 2, расположенной на тротуаре ул. Ленина, в юго-западном направлении вдоль восточного края тротуара, на расстояние 30,29 метра до точки 3
3	5	от точки 3, расположенной на тротуаре ул. Ленина, в северо-западном направлении вдоль границы земельного участка с кадастровым номером 16:38:010904:69, на расстояние 27,81 метра, через точку 4 до точки 5
5	1	от точки 5, расположенной на юго-западном углу земельного участка с кадастровым номером 16:38:010904:69, в северо-восточном направлении вдоль границы земельного участка, на расстояние 29,17 метра, через точку 6 до точки 1

Таблица характерных (поворотных) точек
границ территории объекта культурного наследия местного (муниципального)
значения «Дом Н.Ф.Крупина, XIX в.», расположенного по адресу: Республика
Татарстан, г. Тетюши, ул. Ленина, д. 96

№	Координаты характерных (поворотных) точек в местной системе координат (МСК-16)	
	X	Y
1	380518.57	1287445.55
2	380510.57	1287471.80
3	380481.45	1287463.47
4	380482.20	1287461.32
5	380490.61	1287437.21
6	380516.21	1287444.85
1	380518.57	1287445.55