



ПРИКАЗ

28.11.2023

БОЕРЫК

№ 902-П

г. Казань

Об утверждении границ территории объекта культурного наследия регионального значения «Главный дом усадьбы помещиков Молостовых», первая половина XIX в., расположенного по адресу: Республика Татарстан, Спасский район, с. Куралово

В соответствии с Федеральным законом от 25 июня 2002 года № 73 – ФЗ «Об объектах культурного наследия (памятниках истории и культуры) народов Российской Федерации», Законом Республики Татарстан от 1 апреля 2005 года № 60 – ЗРТ «Об объектах культурного наследия в Республике Татарстан», в целях сохранения и государственной охраны объектов культурного наследия регионального значения и их территорий, как объектов градостроительной деятельности особого регулирования, п р и к а з ы в а ю:

1. Утвердить границы территории объекта культурного наследия регионального значения «Главный дом усадьбы помещиков Молостовых», первая половина XIX в., расположенного по адресу: Республика Татарстан, Спасский район, с. Куралово, согласно приложению к настоящему приказу.

2. Отделу учета объектов культурного наследия и градостроительной деятельности обеспечить внесение сведений о границах территории объекта культурного наследия регионального значения «Главный дом усадьбы помещиков Молостовых», первая половина XIX в., расположенного по адресу: Республика Татарстан, Спасский район, с. Куралово, в единый государственный реестр объектов культурного наследия (памятников истории и культуры) народов Российской Федерации и в Единый государственный реестр недвижимости.

3. Контроль за исполнением настоящего приказа оставляю за собой.

Председатель

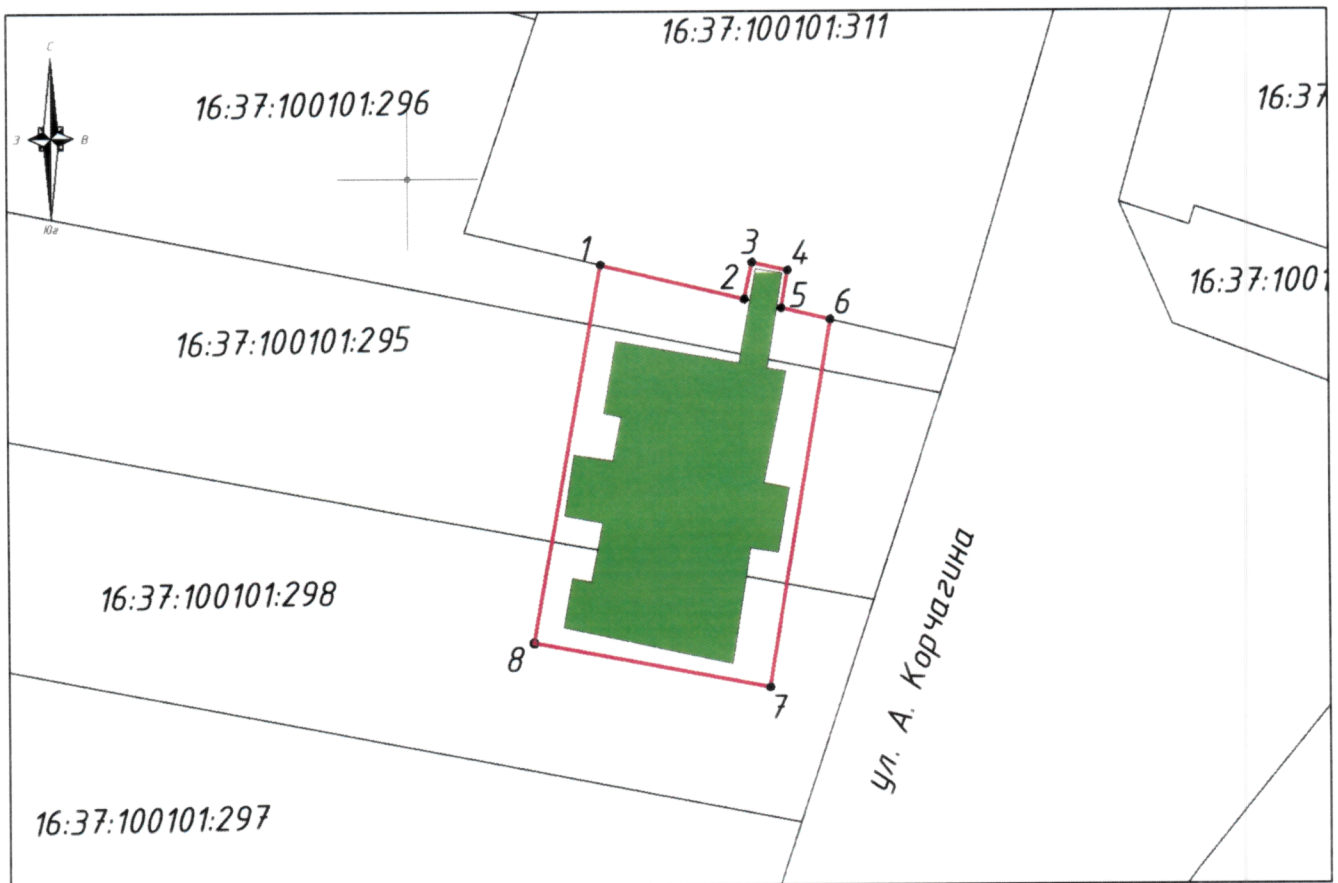
И.Н. Гушин

Границы территории

объекта культурного наследия регионального значения
«Главный дом усадьбы помещиков Молостовых», первая половина XIX в.,
расположенного по адресу: Республика Татарстан, Спасский район, с. Куралово





Карта (схема)

границ территории объекта культурного наследия регионального значения
«Главный дом усадьбы помещиков Молостовых», первая половина XIX в.,
расположенного по адресу: Республика Татарстан, Спасский район, с. Куралово



Масштаб 1:1000

Используемые условные знаки и обозначения:

	- объект культурного наследия «Главный дом усадьбы помещиков Молостовых»
	- граница территории объекта культурного наследия
	- граница земельного участка
	- характерная точка границ территории объекта культурного наследия
16:37:100101:864	- кадастровый номер земельного участка

Текстовое описание

границ территории объекта культурного наследия регионального значения «Главный дом усадьбы помещиков Молостовых», первая половина XIX в., расположенного по адресу: Республика Татарстан, Спасский район, с. Куралово

Границы территории объекта культурного наследия регионального значения «Главный дом усадьбы помещиков Молостовых», первая половина XIX в., расположенного по адресу: Республика Татарстан, Спасский район, с. Куралово, проходят:

Прохождение границ		Описание прохождения границ
от точки	до точки	
1	6	от точки 1, расположенной на северо–западном углу земельного участка с кадастровым номером 16:37:100101:864, в юго–восточном, затем северо–восточном, юго–восточном, юго–западном и вновь юго–восточном направлении вдоль границы земельного участка, огибая его северную выступающую часть, на расстояние 37,31 метра до точки 6 через точки 2, 3, 4, 5
6	7	от точки 6, расположенной на северо–восточном углу земельного участка с кадастровым номером 16:37:100101:864, в юго–восточном направлении вдоль границы земельного участка, на расстояние 44,91 метра до точки 7
7	8	от точки 7, расположенной на юго–восточном углу земельного участка с кадастровым номером 16:37:100101:864, в юго–западном направлении вдоль границы земельного участка, на расстояние 28,91 метра до точки 8
8	1	от точки 8, расположенной на юго–западном углу земельного участка с кадастровым номером 16:37:100101:864, в северо–западном направлении вдоль границы земельного участка, на расстояние 46,27 метра до точки 1

Таблица характерных (поворотных) точек
границ территории объекта культурного наследия регионального значения
«Главный дом усадьбы помещиков Молостовых», первая половина XIX в.,
расположенного по адресу: Республика Татарстан, Спасский район, с. Куралово

№	Координаты характерных (поворотных) точек в местной системе координат (МСК-16)	
	X	Y
1	392709.93	1325158.75
2	392705.79	1325176.05
3	392710.18	1325177.00
4	392709.22	1325181.30
5	392704.73	1325180.49
6	392703.32	1325186.36
7	392659.03	1325178.92
8	392664.40	1325150.51
1	392709.93	1325158.75