



ПРИКАЗ

д.р. 11.04.23

БОЕРЫК

№ *997-17*

г. Казань

Об утверждении границ территории объекта культурного наследия регионального значения «Церковь Покрова Пресвятой Богородицы и захоронения рода Лихачевых», 1778 г., расположенного по адресу: Республика Татарстан, Спасский район, с. Полянки, ул. Волжская 2

В соответствии с Федеральным законом от 25 июня 2002 года № 73-ФЗ «Об объектах культурного наследия (памятниках истории и культуры) народов Российской Федерации», Законом Республики Татарстан от 1 апреля 2005 года № 60 - ЗРТ «Об объектах культурного наследия в Республике Татарстан», в целях сохранения и государственной охраны объектов культурного наследия регионального значения и их территорий, как объектов градостроительной деятельности особого регулирования, п р и к а з ы в а ю:

1. Утвердить границы территории объекта культурного наследия регионального значения «Церковь Покрова Пресвятой Богородицы и захоронения рода Лихачевых», 1778 г., расположенного по адресу: Республика Татарстан, Спасский район, с. Полянки, ул. Волжская 2, согласно приложению к настоящему приказу.

2. Отделу учета объектов культурного наследия и градостроительной деятельности обеспечить внесение сведений о границах территории объекта культурного наследия регионального значения «Церковь Покрова Пресвятой Богородицы и захоронения рода Лихачевых», 1778 г., расположенного по адресу: Республика Татарстан, Спасский район, с. Полянки, ул. Волжская 2, в единый государственный реестр объектов культурного наследия (памятников истории и культуры) народов Российской Федерации и в Единый государственный реестр недвижимости.

3. Контроль за исполнением настоящего приказа оставляю за собой.

Председатель

И.Н. Гушин

Границы территории

объекта культурного наследия регионального значения
«Церковь Покрова Пресвятой Богородицы и захоронения рода Лихачевых», 1778 г.,
расположенного по адресу: Республика Татарстан, Спасский район, с. Полянки,
ул. Волжская 2





Карта (схема)

границ территории объекта культурного наследия регионального значения
«Церковь Покрова Пресвятой Богородицы и захоронения рода Лихачевых», 1778 г.,
расположенного по адресу: Республика Татарстан, Спасский район, с. Полянки,
ул. Волжская 2



Масштаб 1:1000

Используемые условные знаки и обозначения:

	- объект культурного наследия «Церковь Покрова Пресвятой Богородицы и захоронения рода Лихачевых», 1778 г.
	- граница территории объекта культурного наследия
	- граница земельного участка
	- характерная точка границ территории объекта культурного наследия
16:37:120201:163	- кадастровый номер земельного участка

Картографическое описание

границ территории объекта культурного наследия регионального значения «Церковь Покрова Пресвятой Богородицы и захоронения рода Лихачевых», 1778 г., расположенного по адресу: Республика Татарстан, Спасский район, с. Полянки, ул. Волжская 2

Границы территории объекта культурного наследия регионального значения «Церковь Покрова Пресвятой Богородицы и захоронения рода Лихачевых», 1778 г., расположенного по адресу: Республика Татарстан, Спасский район, с. Полянки, ул. Волжская 2, проходят:

Прохождение границ		Описание прохождения границ
от точки	до точки	
1	4	от точки 1, расположенной на западной границе земельного участка с кадастровым номером 16:37:120201:163, в северо-восточном, затем в северо-западном и северо-восточном направлении вдоль южного фасада хозяйственного строения, а затем вдоль границы земельного участка, на расстояние 62,36 метра до точки 4, через точки 2, 3
4	5	от точки 4, расположенной на северо-восточном углу ограждения вокруг церкви, в юго-восточном направлении вдоль ограждения вокруг церкви, на расстояние 64,26 метра до точки 5
5	6	от точки 5, расположенной на юго-восточном углу ограждения вокруг церкви, в юго-западном направлении вдоль границы земельного участка с кадастровым номером 16:37:120201:163, на расстояние 65,58 метра до точки 6
6	1	от точки 6, расположенной на юго-западном углу земельного участка с кадастровым номером 16:37:120201:163, в северо-западном направлении вдоль границы земельного участка, на расстояние 67,80 метра, через точку 7 до точки 1

Таблица характерных (поворотных) точек
границ территории объекта культурного наследия регионального значения
«Церковь Покрова Пресвятой Богородицы и захоронения рода Лихачевых», 1778 г.,
расположенного по адресу: Республика Татарстан, Спасский район, с. Полянки,
ул. Волжская 2

№	Координаты характерных (поворотных) точек в местной системе координат (МСК-16)	
	X	Y
1	368391.86	1297062.58
2	368402.19	1297086.46
3	368405.64	1297084.83
4	368419.56	1297114.23
5	368364.29	1297147.01
6	368330.32	1297090.92
7	368371.49	1297073.32
1	368391.86	1297062.58