



ПРИКАЗ

17.11.2023

БОЕРЫК

№ 815-П

г. Казань

Об утверждении границ территории объекта культурного наследия регионального значения «Мечеть», XIX в., расположенного по адресу: Республика Татарстан, Арский муниципальный район, с. Ташкичу, ул. Ленина, д. 56

В соответствии с Федеральным законом от 25 июня 2002 года № 73-ФЗ «Об объектах культурного наследия (памятниках истории и культуры) народов Российской Федерации», Законом Республики Татарстан от 1 апреля 2005 года № 60-ЗРТ «Об объектах культурного наследия в Республике Татарстан», в целях сохранения и государственной охраны объектов культурного наследия регионального значения и их территорий, как объектов градостроительной деятельности особого регулирования, п р и к а з ы в а ю:

1. Утвердить границы территории объекта культурного наследия регионального значения «Мечеть», XIX в., расположенного по адресу: Республика Татарстан, Арский муниципальный район, с. Ташкичу, ул. Ленина, д. 56, согласно приложению к настоящему приказу.

2. Отделу учета объектов культурного наследия и градостроительной деятельности обеспечить внесение сведений о границах территории объекта культурного наследия регионального значения «Мечеть», XIX в., расположенного по адресу: Республика Татарстан, Арский муниципальный район, с. Ташкичу, ул. Ленина, д. 56, в единый государственный реестр объектов культурного наследия (памятников истории и культуры) народов Российской Федерации и в Единый государственный реестр недвижимости.

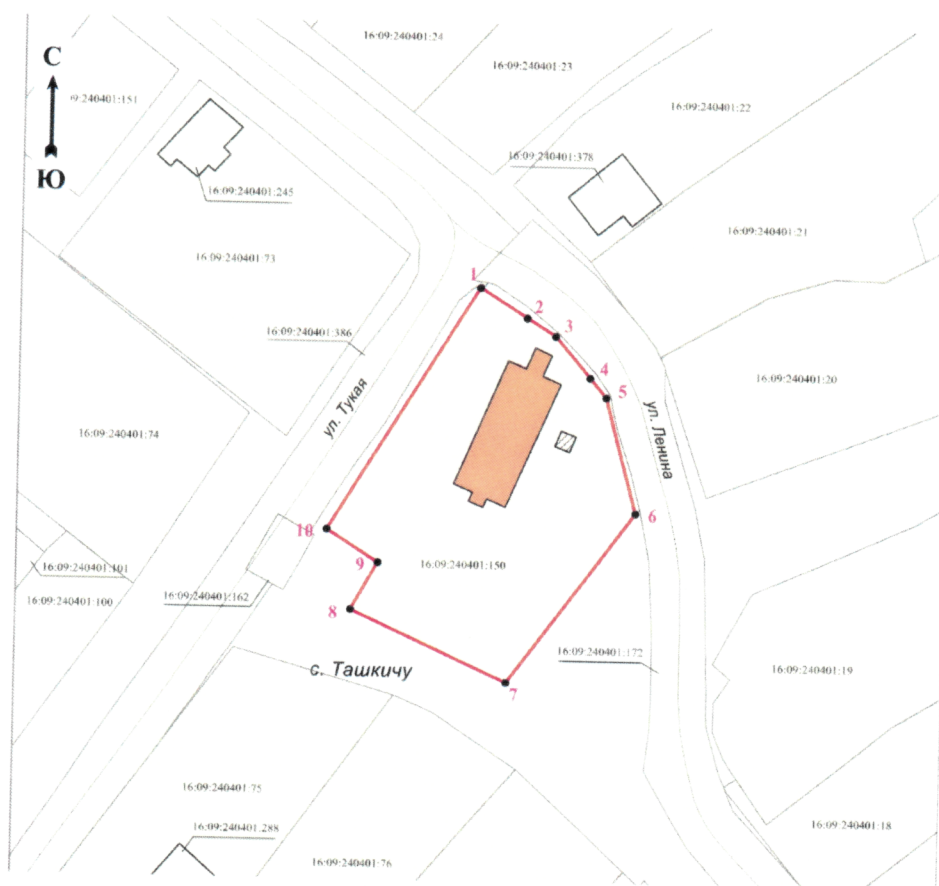
3. Контроль за исполнением настоящего приказа оставляю за собой.

Председатель

И.Н. Гушин




Границы территории
объекта культурного наследия регионального значения «Мечеть», XIX в.,
расположенного по адресу: Республика Татарстан, Арский муниципальный район,
с. Ташкичу, ул. Ленина, д. 56

Карта (схема)
границ территории объекта культурного наследия регионального значения
«Мечеть», XIX в., расположенного по адресу: Республика Татарстан, Арский
муниципальный район, с. Ташкичу, ул. Ленина, д. 56



Масштаб 1:1000

Используемые условные знаки и обозначения:

	– объект культурного наследия «Мечеть», XIX в.
	– граница территории объекта культурного наследия
1 – 10	– номер характерной точки границы территории объекта культурного наследия
	– граница земельного участка
16:09:240401:150	- кадастровый номер земельного участка

Текстовое описание

границ территории объекта культурного наследия регионального значения «Мечеть», XIX в., расположенного по адресу: Республика Татарстан, Арский муниципальный район, с. Ташкичу, ул. Ленина, д. 56

Границы территории объекта культурного наследия регионального значения «Мечеть», XIX в., расположенного по адресу: Республика Татарстан, Арский муниципальный район, с. Ташкичу, ул. Ленина, д. 56, проходят:

Прохождение границ		Описание прохождения границ
от точки	до точки	
1	2	3
1	2	от точки 1 в юго-восточном направлении по границе земельного участка с кадастровым номером 16:09:240401:150 на расстояние 10.55 метра до точки 2
2	3	от точки 2 в юго-восточном направлении по границе земельного участка с кадастровым номером 16:09:240401:150 на расстояние 6.37 метра до точки 3
3	4	от точки 3 в юго-восточном направлении по границе земельного участка с кадастровым номером 16:09:240401:150 на расстояние 10.28 метра до точки 4
4	5	от точки 4 в юго-восточном направлении по границе земельного участка с кадастровым номером 16:09:240401:150 на расстояние 4.80 метра до точки 5
5	6	от точки 5 в юго-восточном направлении по границе земельного участка с кадастровым номером 16:09:240401:150 на расстояние 22.59 метра до точки 6
6	7	от точки 6 в юго-западном направлении по границе земельного участка с кадастровым номером 16:09:240401:150 на расстояние 40.21 метра до точки 7
7	8	от точки 7 в северо-западном направлении по границе земельного участка с кадастровым номером 16:09:240401:150 на расстояние 32.60 метра до точки 8
8	9	от точки 8 в северо-восточном направлении по границе земельного участка с кадастровым номером 16:09:240401:150 на расстояние 10.38 метра до точки 9
9	10	от точки 9 в северо-западном направлении по границе земельного участка с кадастровым номером 16:09:240401:150 на расстояние 11.54 метра до точки 10
10	1	от точки 10 в северо-восточном направлении по границе земельного участка с кадастровым номером 16:09:240401:150 на расстояние 54.10 метра до точки 1

Таблица характерных точек границ территории объекта культурного наследия регионального значения «Мечеть», XIX в., расположенного по адресу: Республика Татарстан, Арский муниципальный район, с. Ташкичу, ул. Ленина, д. 56

№	Координаты характерных точек в местной системе координат (МСК-16)	
	X	Y
1	537479.48	1342389.74
2	537473.88	1342398.68
3	537470.50	1342404.08
4	537462.70	1342410.78
5	537459.06	1342413.91
6	537437.25	1342419.79
7	537404.85	1342395.97
8	537418.18	1342366.22
9	537427.26	1342371.26
10	537433.36	1342361.46
1	537479.48	1342389.74