



ПРИКАЗ

17.11.2023

БОЕРЫК

№ 814-П

г. Казань

Об утверждении границ территории объекта культурного наследия регионального значения «Мечеть», XIX в., расположенного по адресу: Республика Татарстан, Рыбно-Слободский муниципальный район, Большеелгинское сельское поселение, с. Большая Елга, ул. Советская, д. 4 Б

В соответствии с Федеральным законом от 25 июня 2002 года № 73-ФЗ «Об объектах культурного наследия (памятниках истории и культуры) народов Российской Федерации», Законом Республики Татарстан от 1 апреля 2005 года № 60-ЗРТ «Об объектах культурного наследия в Республике Татарстан», в целях сохранения и государственной охраны объектов культурного наследия регионального значения и их территорий, как объектов градостроительной деятельности особого регулирования, приказываю:

1. Утвердить границы территории объекта культурного наследия регионального значения «Мечеть», XIX в., расположенного по адресу: Республика Татарстан, Рыбно-Слободский муниципальный район, Большеелгинское сельское поселение, с. Большая Елга, ул. Советская, д. 4 Б, согласно приложению к настоящему приказу.

2. Отделу учета объектов культурного наследия и градостроительной деятельности обеспечить внесение сведений о границах территории объекта культурного наследия регионального значения «Мечеть», XIX в., расположенного по адресу: Республика Татарстан, Рыбно-Слободский муниципальный район, Большеелгинское сельское поселение, с. Большая Елга, ул. Советская, д. 4 Б, в единый государственный реестр объектов культурного наследия (памятников истории и культуры) народов Российской Федерации и в Единый государственный реестр недвижимости.

3. Контроль за исполнением настоящего приказа оставляю за собой.

Председатель

И.Н. Гушин

Приложение к приказу
Комитета Республики Татарстан
по охране объектов культурного
наследия

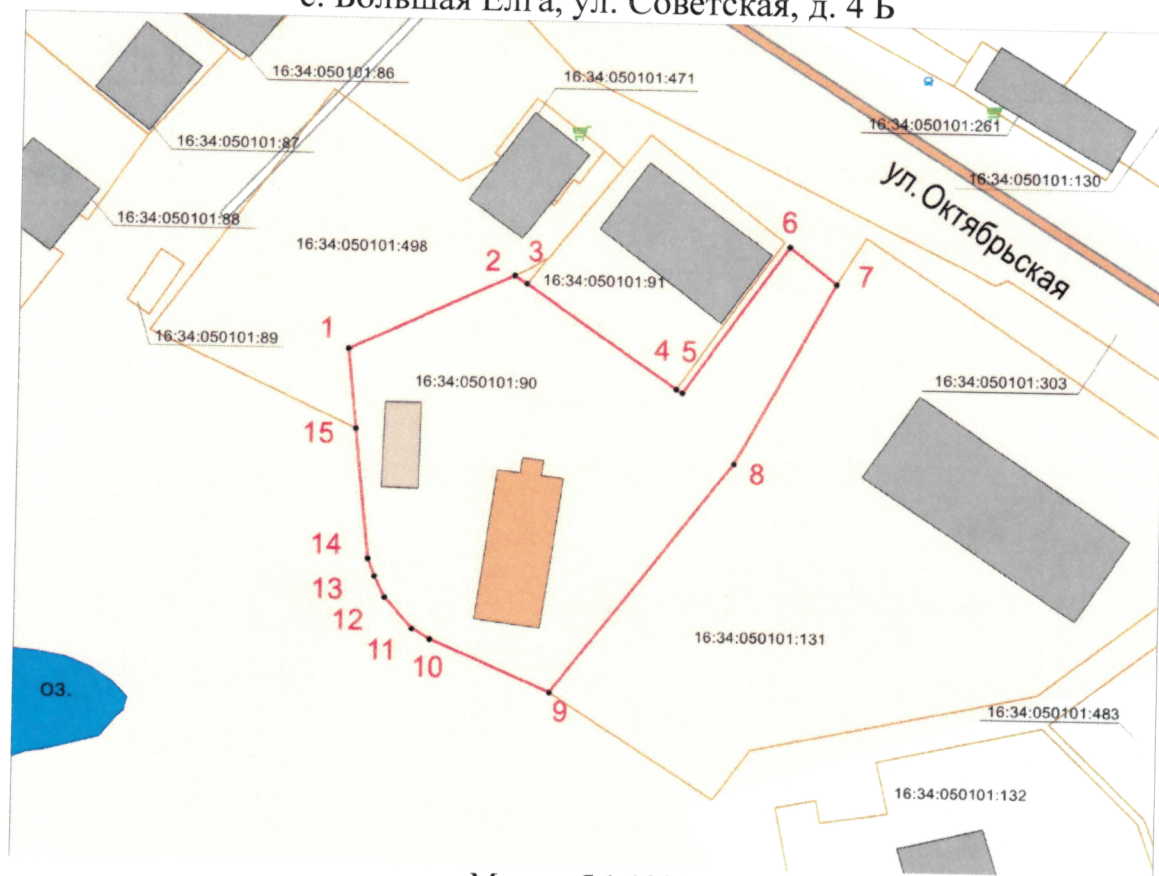
от 17.11. 2023 № 814-17

Границы территории

объекта культурного наследия регионального значения
«Мечеть», XIX в., расположенного по адресу: Республика Татарстан,
Рыбно-Слободский муниципальный район, Большеелгинское сельское поселение,
с. Большая Елга, ул. Советская, д. 4 Б




Карта (схема)

границ территории объекта культурного наследия регионального значения
«Мечеть», XIX в., расположенного по адресу: Республика Татарстан,
Рыбно-Слободский муниципальный район, Большеелгинское сельское поселение,
с. Большая Елга, ул. Советская, д. 4 Б



Масштаб 1:1000

Используемые условные знаки и обозначения:

	- объект культурного наследия «Мечеть, XIX в.»
	- граница территории объекта культурного наследия
1 – 15	- характерные точки границы территории объекта культурного наследия
	- граница земельного участка
16:34:050101:90	- кадастровый номер земельного участка

Картографическое описание
 границ территории объекта культурного наследия регионального значения
 «Мечеть», XIX в., расположенного по адресу: Республика Татарстан, Рыбно-
 Слободский муниципальный район, Большеелгинское сельское поселение,
 с. Большая Елга, ул. Советская, д. 4 Б

Границы территории объекта культурного наследия регионального значения
 «Мечеть», XIX в., расположенного по адресу: Республика Татарстан, Рыбно-
 Слободский муниципальный район, Большеелгинское сельское поселение,
 с. Большая Елга, ул. Советская, д. 4 Б, проходят:

Прохождение границ		Описание прохождения границ
от точки	до точки	
1	2	3
1	2	от точки 1, расположенной на северо-западной границе земельного участка с кадастровым номером 16:34:050101:90, в северо-восточном направлении на расстояние 26.02 метра до точки 2, расположенной на границе земельного участка с кадастровым номером 16:34:050101:90
2	3	от точки 2 в юго-восточном направлении на расстояние 2.10 метра до точки 3, расположенной на границе земельного участка с кадастровым номером 16:34:050101:90
3	4	от точки 3 в юго-восточном направлении на расстояние 26.15 метра до точки 4, расположенной на границе земельного участка с кадастровым номером 16:34:050101:90
4	5	от точки 4 в юго-восточном направлении на расстояние 1.02 метра до точки 5, расположенной на границе земельного участка с кадастровым номером 16:34:050101:90
5	6	от точки 5 в северо-восточном направлении на расстояние 26.00 метра до точки 6, расположенной на границе земельного участка с кадастровым номером 16:34:050101:90
6	7	от точки 6 в юго-восточном направлении на расстояние 8.52 метра до точки 7, расположенной на северо-восточной границе земельного участка с кадастровым номером 16:34:050101:90
7	8	от точки 7 в юго-западном направлении на расстояние 29.56 метра до точки 8, расположенной на границе земельного участка с кадастровым номером 16:34:050101:90

1	2	3
8	9	от точки 8 в юго-западном направлении на расстояние 42.11 метра до точки 9, расположенной на юго-восточной границе земельного участка с кадастровым номером 16:34:050101:90
9	10	от точки 9 в северо-западном направлении на расстояние 18.71 метра до точки 10, расположенной на юго-западной границе земельного участка с кадастровым номером 16:34:050101:90
10	11	от точки 10 в северо-западном направлении на расстояние 3.05 метра до точки 11, расположенной на юго-западной границе земельного участка с кадастровым номером 16:34:050101:90
11	12	от точки 11 в северо-западном направлении на расстояние 5.99 метра до точки 12, расположенной на юго-западной границе земельного участка с кадастровым номером 16:34:050101:90
12	13	от точки 12 в северо-западном направлении на расстояние 3.34 метра до точки 13, расположенной на юго-западной границе земельного участка с кадастровым номером 16:34:050101:90
13	14	от точки 13 в северо-западном направлении на расстояние 2,67 метра до точки 14, расположенной на юго-западной границе земельного участка с кадастровым номером 16:34:050101:90
14	15	от точки 14 в северо-западном направлении на расстояние 18.80 метра до точки 15, расположенной на западной границе земельного участка с кадастровым номером 16:34:050101:90
15	1	от точки 15 в северо-западном направлении на расстояние 11.40 метра до точки 1

Таблица характерных точек
 границ территории объекта культурного наследия регионального значения
 «Мечеть», XIX в., расположенного по адресу: Республика Татарстан, Рыбно-
 Слободский муниципальный район, Большеелгинское сельское поселение,
 с. Большая Елга, ул. Советская, д. 4 Б

№	Координаты характерных точек в местной системе координат (МСК-16)	
	X	Y
1	435606.37	1353845.00
2	435617.54	1353868.50
3	435616.40	1353870.27
4	435602.07	1353892.15
5	435601.51	1353893.01
6	435622.86	1353907.87
7	435617.65	1353914.62
8	435591.53	1353900.78
9	435558.03	1353875.25
10	435565.08	1353857.91
11	435566.55	1353855.23
12	435570.95	1353851.16
13	435573.92	1353849.63
14	435576.38	1353848.58
15	435595.05	1353846.35
1	435606.37	1353845.00