



ПРИКАЗ

17.11.2023

БОЕРЫК

№ 810-П

г. Казань

Об утверждении границ территории объекта культурного наследия регионального значения «Дом, где жили татарские просветители и педагоги Габдулла Буби и Габайдулла Буби, 1895–1912 гг.», 1895–1912 гг., расположенного по адресу: Республика Татарстан, Агрызский муниципальный район, Иж–Бобьинское сельское поселение, село Иж–Бобья, ул. Центральная, д. 30

В соответствии с Федеральным законом от 25 июня 2002 года № 73-ФЗ «Об объектах культурного наследия (памятниках истории и культуры) народов Российской Федерации», Законом Республики Татарстан от 1 апреля 2005 года № 60-ЗРТ «Об объектах культурного наследия в Республике Татарстан», в целях сохранения и государственной охраны объектов культурного наследия регионального значения и их территорий, как объектов градостроительной деятельности особого регулирования, приказываю:

1. Утвердить границы территории объекта культурного наследия регионального значения «Дом, где жили татарские просветители и педагоги Габдулла Буби и Габайдулла Буби, 1895–1912 гг.», 1895–1912 гг., расположенного по адресу: Республика Татарстан, Агрызский муниципальный район, Иж–Бобьинское сельское поселение, село Иж–Бобья, ул. Центральная, д. 30, согласно приложению к настоящему приказу.

2. Отделу учета объектов культурного наследия и градостроительной деятельности обеспечить внесение сведений о границах территории объекта культурного наследия регионального значения «Дом, где жили татарские просветители и педагоги Габдулла Буби и Габайдулла Буби, 1895–1912 гг.», 1895–1912 гг., расположенного по адресу: Республика Татарстан, Агрызский муниципальный район, Иж–Бобьинское сельское поселение, село Иж–Бобья, ул. Центральная, д. 30, в единый государственный реестр объектов культурного наследия (памятников истории и культуры) народов Российской Федерации

и в Единый государственный реестр недвижимости.

3. Контроль за исполнением настоящего приказа оставляю за собой.

Председатель

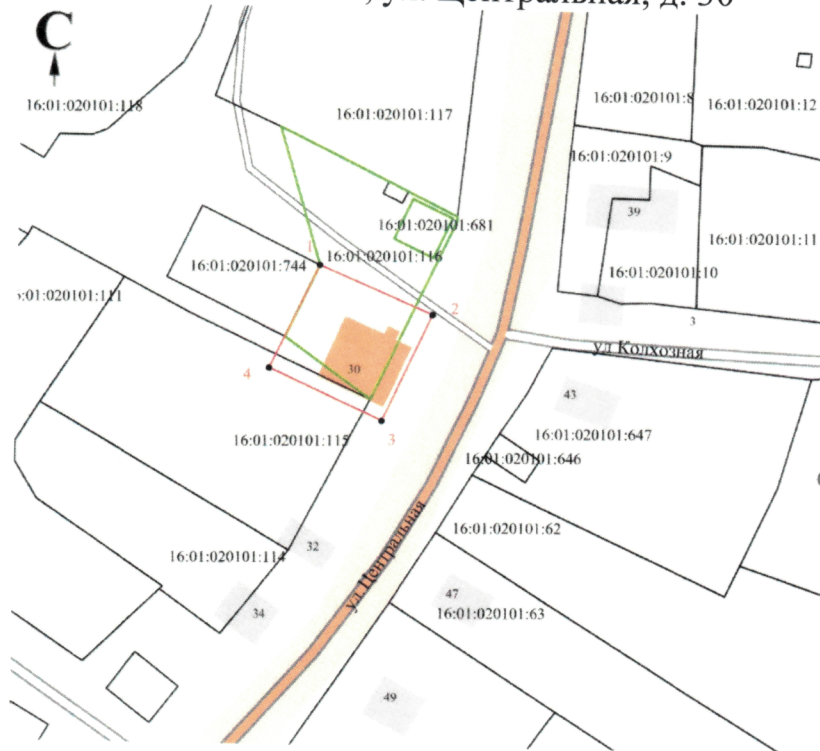
И.Н. Гуцин

Границы территории

объекта культурного наследия регионального значения
 «Дом, где жили татарские просветители и педагоги Габдулла Буби и Габайдулла
 Буби, 1895–1912 гг.», 1895–1912 гг., расположенного по адресу: Республика
 Татарстан, Агрызский муниципальный район, Иж–Бобьинское сельское поселение,
 село Иж–Бобья, ул. Центральная, д. 30




Карта (схема)

границ территории объекта культурного наследия регионального значения
 «Дом, где жили татарские просветители и педагоги Габдулла Буби и Габайдулла
 Буби, 1895–1912 гг.», 1895–1912 гг., расположенного по адресу: Республика
 Татарстан, Агрызский муниципальный район, Иж–Бобьинское сельское поселение,
 село Иж–Бобья, ул. Центральная, д. 30



Масштаб 1:1000

Используемые условные знаки и обозначения:

	– объект культурного наследия «Дом, где жили татарские просветители и педагоги Габдулла Буби и Габайдулла Буби», 1895-1912 гг.
	– границы территории объекта культурного наследия
1 – 4	– номер характерной точки границы территории объекта культурного наследия
	– граница земельного участка ОКН
16:01:020101:116	– кадастровый номер земельного участка

Картографическое описание

границ территории объекта культурного наследия регионального значения «Дом, где жили татарские просветители и педагоги Габдулла Буби и Габайдулла Буби, 1895–1912 гг.», 1895–1912 гг., расположенного по адресу: Республика Татарстан, Агрызский муниципальный район, Иж–Бобьинское сельское поселение, село Иж–Бобья, ул. Центральная, д. 30

Границы территории объекта культурного наследия регионального значения «Дом, где жили татарские просветители и педагоги Габдулла Буби и Габайдулла Буби, 1895–1912 гг.», 1895–1912 гг., расположенного по адресу: Республика Татарстан, Агрызский муниципальный район, Иж–Бобьинское сельское поселение, село Иж–Бобья, ул. Центральная, д. 30, проходят:

Прохождение границ		Описание прохождения границ
от точки	до точки	
1	2	от точки 1, расположенной на границе земельного участка с кадастровым номером 16:01:020101:116, в юго-восточном направлении на расстоянии 28,03 метра до точки 2 расположенной на красной линии улицы Центральная
2	3	от точки 2, расположенной на красной линии улицы Центральная, в юго-западном направлении на расстоянии 26,86 метра до точки 3
3	4	от точки 3, расположенной на красной линии улицы Центральная в северо-западном направлении на расстоянии 28,34 метра до точки 4, расположенной на внутриквартальной территории
4	1	от точки 4 в северо-восточном направлении на расстоянии 25,99 метра до точки 1, расположенной на границе земельного участка с кадастровым номером 16:01:020101:116

Таблица характерных точек
 границ территории объекта культурного наследия регионального значения
 «Дом, где жили татарские просветители и педагоги Габдулла Буби и Габайдулла
 Буби, 1895–1912 гг.», 1895–1912 гг., расположенного по адресу: Республика
 Татарстан, Агрызский муниципальный район, Иж–Бобьинское сельское поселение,
 село Иж–Бобья, ул. Центральная, д. 30

№	Координаты характерных точек в местной системе координат (МСК-16)	
	X	Y
1	551793.95	2359549.06
2	551783.09	2359574.90
3	551758.71	2359563.63
4	551770.50	2359537.86
1	551793.95	2359549.06