



**ПРИКАЗ**

17.11.2023

**БОЕРЫК**

№ 806-П

г. Казань

Об утверждении границ территории объекта культурного наследия регионального значения «Усадьба крестьянина Сагди, в которой в 1892–1895 гг. жил поэт Габдулла Тукай (1886–1913)», 1892–1895 гг., расположенного по адресу: Республика Татарстан, Арский муниципальный район, с. Новый Кырлай, ул. Тукая, д. 30

В соответствии с Федеральным законом от 25 июня 2002 года № 73-ФЗ «Об объектах культурного наследия (памятниках истории и культуры) народов Российской Федерации», Законом Республики Татарстан от 1 апреля 2005 года № 60-ЗРТ «Об объектах культурного наследия в Республике Татарстан», в целях сохранения и государственной охраны объектов культурного наследия регионального значения и их территорий, как объектов градостроительной деятельности особого регулирования, п р и к а з ы в а ю:

1. Утвердить границы территории объекта культурного наследия регионального значения «Усадьба крестьянина Сагди, в которой в 1892–1895 гг. жил поэт Габдулла Тукай (1886–1913)», 1892–1895 гг., расположенного по адресу: Республика Татарстан, Арский муниципальный район, с. Новый Кырлай, ул. Тукая, д. 30, согласно приложению к настоящему приказу.

2. Отделу учета объектов культурного наследия и градостроительной деятельности обеспечить внесение сведений о границах территории объекта культурного наследия регионального значения «Усадьба крестьянина Сагди, в которой в 1892–1895 гг. жил поэт Габдулла Тукай (1886–1913)», 1892–1895 гг., расположенного по адресу: Республика Татарстан, Арский муниципальный район, с. Новый Кырлай, ул. Тукая, д. 30, в единый государственный реестр объектов культурного наследия (памятников истории и культуры) народов Российской Федерации и в Единый государственный реестр недвижимости.

3. Контроль за исполнением настоящего приказа оставляю за собой.

Председатель

И.Н. Гушин

Приложение к приказу  
Комитета Республики Татарстан  
по охране объектов культурного  
наследия

от 17.11. 2023 № 806-П

### Границы территории

объекта культурного наследия регионального значения

«Усадьба крестьянина Сагди, в которой в 1892–1895 гг. жил поэт Габдулла Тукай (1886–1913)», 1892–1895 гг., расположенного по адресу: Республика Татарстан, Арский муниципальный район, с. Новый Кырлай, ул. Тукая, д. 30








### Карта (схема)




границ территории объекта культурного наследия регионального значения  
«Усадьба крестьянина Сагди, в которой в 1892–1895 гг. жил поэт Габдулла Тукай (1886–1913)», 1892–1895 гг., расположенного по адресу: Республика Татарстан, Арский муниципальный район, с. Новый Кырлай, ул. Тукая, д. 30



Масштаб 1:500

Используемые условные знаки и обозначения:

	– объект культурного наследия «Усадьба крестьянина Сагди, в которой в 1892–1895 гг. жил поэт Габдулла Тукай (1886–1913)», 1892–1895 гг.:
	1. Дом Сагъдиабзыя
	2. Клеть
	3. Навес над погребом
	4. Хозяйственные постройки
	5. Колодец
	6. Забор

	– граница территории объекта культурного наследия
	– характерная поворотная точка границы территории
	– граница земельного участка согласно сведениям ЕГРН
16:09:110201:100	– кадастровый номер земельного участка

### Текстовое описание

границ территории объекта культурного наследия регионального значения «Усадьба крестьянина Сагди, в которой в 1892–1895 гг. жил поэт Габдулла Тукай (1886–1913)», 1892–1895 гг., расположенного по адресу: Республика Татарстан, Арский муниципальный район, с. Новый Кырлай, ул. Тукая, д. 30

Границы территории объекта культурного наследия регионального значения «Усадьба крестьянина Сагди, в которой в 1892–1895 гг. жил поэт Габдулла Тукай (1886–1913)», 1892–1895 гг., расположенного по адресу: Республика Татарстан, Арский муниципальный район, с. Новый Кырлай, ул. Тукая, д. 30, проходят:

Прохождение границ		Описание прохождения границ
от точки	до точки	
1	3	от точки 1, расположенной на красной линии ул. Тукая в северо-восточном направлении на расстояние 24,29 метра до точки 3, расположенной на северо-западной границе земельного участка с кадастровым номером 16:09:110201:100
3	4	от точки 3 в северо-восточном направлении на расстояние 1,83 метра до точки 4, расположенной на внутриквартальной территории
4	5	от точки 4 в юго-восточном направлении на расстояние 20,27 метра до точки 5, расположенной на внутриквартальной территории по забору усадьбы
5	6	от точки 5 в юго-восточном направлении на расстояние 1,12 метра до точки 6, расположенной на юго-восточной границе земельного участка с кадастровым номером 16:09:110201:100
6	7	от точки 6 в юго-западном направлении на расстояние 26,41 метра до точки 7, расположенной на красной линии ул. Тукая
7	1	от точки 7 в северо-восточном направлении на расстояние 21,38 метра до точки 1

Таблица характерных точек  
границ территории объекта культурного наследия регионального значения  
«Усадьба крестьянина Сагди, в которой в 1892–1895 гг. жил поэт Габдулла Тукай  
(1886–1913)», 1892–1895 гг., расположенного по адресу: Республика Татарстан,  
Арский муниципальный район, с. Новый Кырлай, ул. Тукая, д. 30

№	Координаты характерных точек в местной системе координат (МСК-16)	
	X	Y
1	529648.50	1346860.15
2	529653.12	1346874.77
3	529655.39	1346883.44
4	529655.86	1346885.21
5	529636.43	1346890.98
6	529635.36	1346891.30
7	529627.92	1346865.96
1	529648.50	1346860.15