



**ПРИКАЗ**

17.11.2023

**БОЕРЫК**

№ 801-П

г. Казань

Об утверждении границ территории объекта культурного наследия регионального значения «Здание мечети», 2-я половина XIX в., расположенного по адресу: Республика Татарстан, Арский муниципальный район, с. Учили, ул. Тукая, д. 30

В соответствии с Федеральным законом от 25 июня 2002 года № 73-ФЗ «Об объектах культурного наследия (памятниках истории и культуры) народов Российской Федерации», Законом Республики Татарстан от 1 апреля 2005 года № 60-ЗРТ «Об объектах культурного наследия в Республике Татарстан», в целях сохранения и государственной охраны объектов культурного наследия регионального значения и их территорий, как объектов градостроительной деятельности особого регулирования, приказываю:

1. Утвердить границы территории объекта культурного наследия регионального значения «Здание мечети», 2-я половина XIX в., расположенного по адресу: Республика Татарстан, Арский муниципальный район, с. Учили, ул. Тукая, д. 30, согласно приложению к настоящему приказу.

2. Отделу учета объектов культурного наследия и градостроительной деятельности обеспечить внесение сведений о границах территории объекта культурного наследия регионального значения «Здание мечети», 2-я половина XIX в., расположенного по адресу: Республика Татарстан, Арский муниципальный район, с. Учили, ул. Тукая, д. 30, в единый государственный реестр объектов культурного наследия (памятников истории и культуры) народов Российской Федерации и в Единый государственный реестр недвижимости.

3. Контроль за исполнением настоящего приказа оставляю за собой.

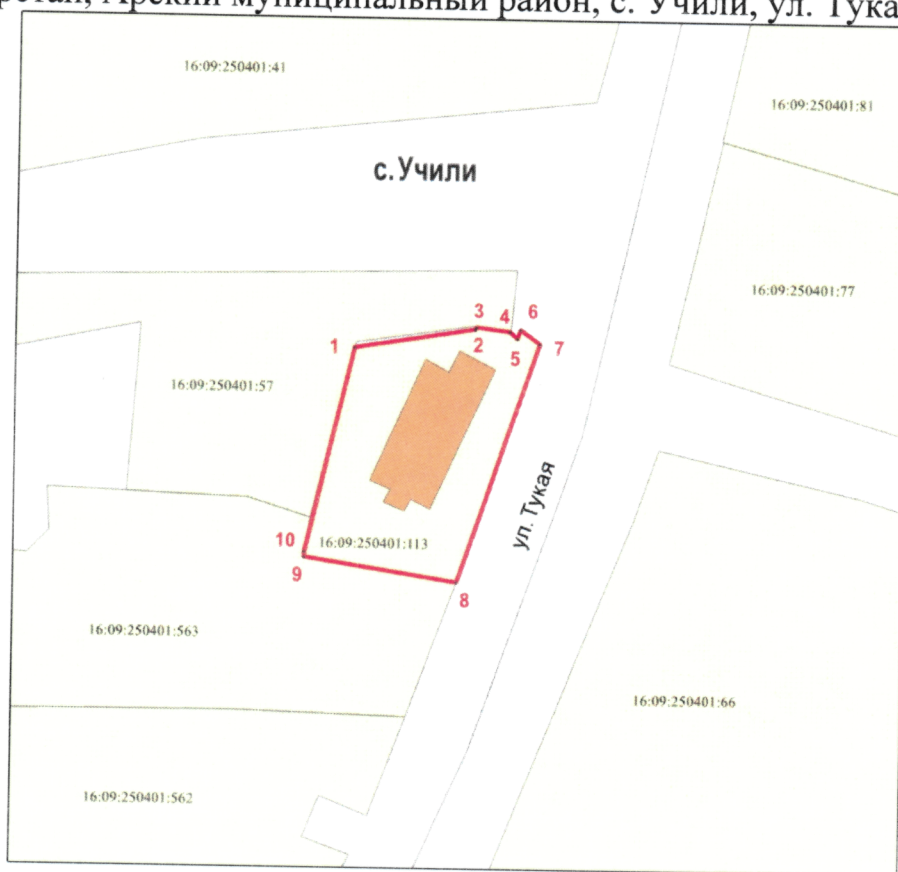
Председатель

И.Н. Гушин

Приложение к приказу  
Комитета Республики Татарстан  
по охране объектов культурного  
наследия  
от 17.11. 2023 № 801-17




**Границы территории**  
объекта культурного наследия регионального значения  
«Здание мечети», 2-я половина XIX в., расположенного по адресу: Республика  
Татарстан, Арский муниципальный район, с. Учили, ул. Тукая, д. 30

Карта (схема)  
границ территории объекта культурного наследия регионального значения  
«Здание мечети», 2-я половина XIX в., расположенного по адресу: Республика  
Татарстан, Арский муниципальный район, с. Учили, ул. Тукая, д. 30



Масштаб 1:500

Используемые условные знаки и обозначения:

	– объект культурного наследия «Здание мечети», 2-я половина XIX в.
	– границы территории объекта культурного наследия
<b>1 – 10</b>	– номер характерной точки границы территории объекта культурного наследия
	– граница земельного участка
16:09:250401:113	– кадастровый номер земельного участка

Картографическое описание  
 границ территории объекта культурного наследия регионального значения  
 «Здание мечети», 2-я половина XIX в., расположенного по адресу: Республика  
 Татарстан, Арский муниципальный район, с. Учили, ул. Тукая, д. 30

Границы территории объекта культурного наследия регионального значения  
 «Здание мечети», 2-я половина XIX в., расположенного по адресу: Республика  
 Татарстан, Арский муниципальный район, с. Учили, ул. Тукая, д. 30, проходят:

Прохождение границ		Описание прохождения границ
от точки	до точки	
1	2	от точки 1, расположенной в северо-восточном направлении на расстояние 12,03 метра до точки 2
2	3	от точки 2, расположенной в северо-восточном направлении на расстояние 0,24 метра до точки 3
3	4	от точки 3, расположенной в юго-восточном направлении на расстояние 3,26 метра до точки 4
4	5	от точки 4, расположенной в юго-восточном направлении на расстояние 1,02 метра до точки 5
5	6	от точки 5, расположенной в северо-восточном направлении на расстояние 0,98 метра до точки 6
6	7	от точки 6, расположенной в юго-восточном направлении на расстояние 2,45 метра до точки 7
7	8	от точки 7, расположенной в юго-западном направлении на расстояние 24,69 метра до точки 8
8	9	от точки 8, расположенной в северо-западном направлении на расстояние 15,18 метра до точки 9
9	10	от точки 9, расположенной в северо-восточном направлении на расстояние 0,49 метра до точки 10
10	1	от точки 10, расположенной в северо-восточном направлении на расстояние 20,61 метра до точки 1

Таблица характерных точек  
границ территории объекта культурного наследия регионального значения  
«Здание мечети», 2-я половина XIX в., расположенного по адресу: Республика  
Татарстан, Арский муниципальный район, с. Учили, ул. Тукая, д. 30

№	Координаты характерных точек в местной системе координат (МСК-16)	
	X	Y
1	521371.19	2161976.14
2	521373.10	2161988.02
3	521373.32	2161988.11
4	521372.88	2161991.34
5	521372.21	2161992.11
6	521373.15	2161992.40
7	521371.68	2161994.36
8	521348.28	2161986.46
9	521350.61	2161971.46
10	521351.10	2161971.52
1	521371.19	2161976.14