



ПРИКАЗ

17.11.2023

БОЕРЫК

№

787-11

г. Казань

Об утверждении границ территории объекта культурного наследия местного (муниципального) значения «Жилой дом», 2-я половина XIX в., расположенного по адресу: Республика Татарстан, Чистопольский муниципальный район, г. Чистополь, ул. Ленина, д. 65

В соответствии с Федеральным законом от 25 июня 2002 года № 73-ФЗ «Об объектах культурного наследия (памятниках истории и культуры) народов Российской Федерации», Законом Республики Татарстан от 1 апреля 2005 года № 60-ЗРТ «Об объектах культурного наследия в Республике Татарстан», в целях сохранения и государственной охраны объектов культурного наследия местного (муниципального) значения и их территорий, как объектов градостроительной деятельности особого регулирования, приказываю:

1. Утвердить границы территории объекта культурного наследия местного (муниципального) значения «Жилой дом», 2-я половина XIX в., расположенного по адресу: Республика Татарстан, Чистопольский муниципальный район, г. Чистополь, ул. Ленина, д. 65, согласно приложению к настоящему приказу.

2. Отделу учета объектов культурного наследия и градостроительной деятельности обеспечить внесение сведений о границах территории объекта культурного наследия местного (муниципального) значения «Жилой дом», 2-я половина XIX в., расположенного по адресу: Республика Татарстан, Чистопольский муниципальный район, г. Чистополь, ул. Ленина, д. 65, в единый государственный реестр объектов культурного наследия (памятников истории и культуры) народов Российской Федерации и в Единый государственный реестр недвижимости.

3. Контроль за исполнением настоящего приказа оставляю за собой.

Председатель

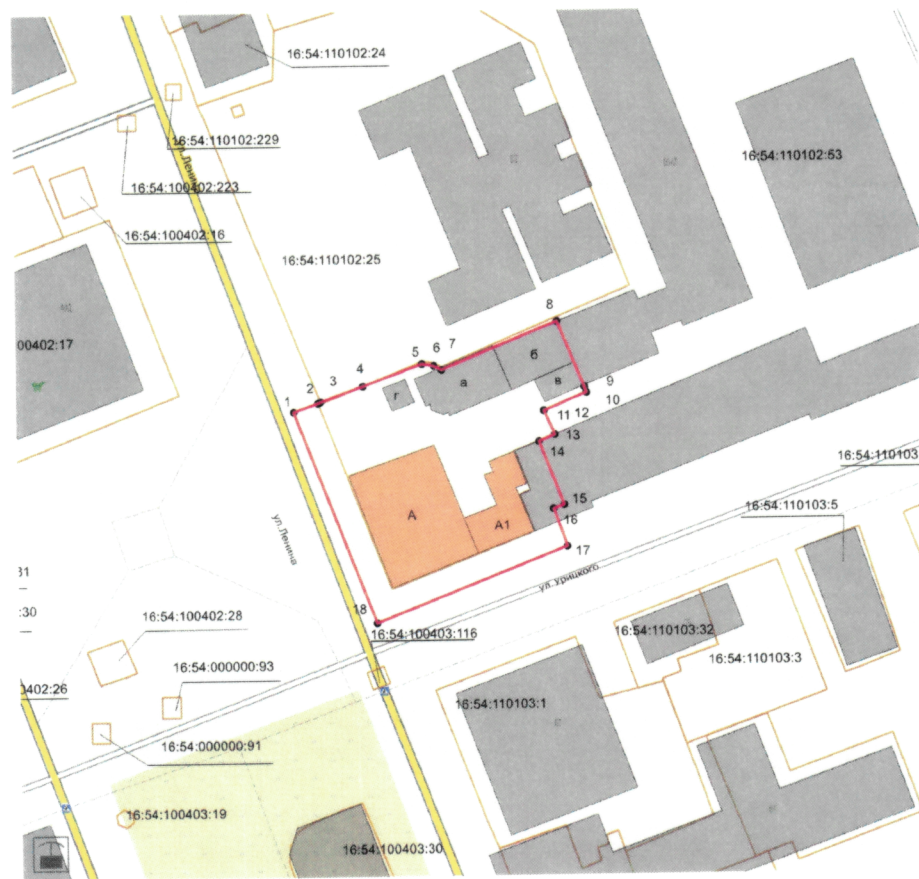
И.Н. Гушин

Границы территории

объекта культурного наследия местного (муниципального) значения «Жилой дом»,
2-я половина XIX в., расположенного по адресу: Республика Татарстан,
Чистопольский муниципальный район, г. Чистополь, ул. Ленина, д. 65





Карта (схема)

границ территории объекта культурного наследия местного (муниципального)
значения «Жилой дом», 2-я половина XIX в., расположенного по адресу:
Республика Татарстан, Чистопольский муниципальный район, г. Чистополь,
ул. Ленина, д. 65



Масштаб 1:500

Используемые условные знаки и обозначения:

	– объект культурного наследия «Жилой дом», 2-я половина XIX в.
	– граница территории объекта культурного наследия
	– номер характерной точки границы территории объекта культурного наследия
	– граница земельного участка
16:54:110102:26	– кадастровый номер земельного участка

Текстовое описание

границ территории объекта культурного наследия местного (муниципального) значения «Жилой дом», 2-я половина XIX в., расположенного по адресу: Республика Татарстан, Чистопольский муниципальный район, г. Чистополь, ул. Ленина, д. 65

Границы территории объекта культурного наследия местного (муниципального) значения «Жилой дом», 2-я половина XIX в., расположенного по адресу: Республика Татарстан, Чистопольский муниципальный район, г. Чистополь, ул. Ленина, д. 65, проходят:

Прохождение границ		Описание прохождения границ
от точки	до точки	
1	2	3
1	2	от точки 1, расположенной на северо-западной границе земельного участка с кадастровым номером 16:54:110102:26, в северо-восточном направлении на расстояние 4,97 метра до точки 2
2	3	от точки 2, расположенной на северо-западной границе земельного участка с кадастровым номером 16:54:110102:26, в северо-восточном направлении на расстояние 0,60 метра до точки 3
3	4	от точки 3, расположенной на северо-западной границе земельного участка с кадастровым номером 16:54:110102:26, в северо-восточном направлении на расстояние 12,06 метра до точки 4
4	5	от точки 4, расположенной на северо-западной границе земельного участка с кадастровым номером 16:54:110102:26, в юго-восточном направлении на расстояние 2,38 метра до точки 5
5	6	от точки 5, расположенной на северной границе земельного участка с кадастровым номером 16:54:110102:26, в юго-восточном направлении на расстояние 1,64 метра до точки 6
6	7	от точки 6, расположенной на северо-восточной границе земельного участка с кадастровым номером 16:54:110102:26, в северо-восточном направлении на расстояние 24,00 метра до точки 7
7	8	от точки 7, расположенной на северо-восточной границе земельного участка с кадастровым номером 16:54:110102:26, в юго-восточном направлении на расстояние 13,60 метра до точки 8
8	9	от точки 8, расположенной на северо-восточной границе земельного участка с кадастровым номером 16:54:110102:26, в юго-восточном направлении на расстояние 1,26 метра до точки 9

1	2	3
9	11	от точки 9, расположенной на северо-восточной границе земельного участка с кадастровым номером 16:54:110102:26, в юго-западном направлении на расстояние 9,03 метра до точки 11
11	12	от точки 11, расположенной на северо-восточной границе земельного участка с кадастровым номером 16:54:110102:26, в юго-восточном направлении на расстояние 5,02 метра до точки 12
12	13	от точки 12, расположенной на восточной границе земельного участка с кадастровым номером 16:54:110102:26, в юго-западном направлении на расстояние 8,32 метра до точки 13
13	14	от точки 13, расположенной на восточной границе земельного участка с кадастровым номером 16:54:110102:26, в юго-западном направлении на расстояние 3,33 метра до точки 14
14	15	от точки 14, расположенной на юго-восточной границе земельного участка с кадастровым номером 16:54:110102:26, в юго-восточном направлении на расстояние 13,16 метра до точки 15
15	16	от точки 15, расположенной на юго-восточной границе земельного участка с кадастровым номером 16:54:110102:26, в юго-западном направлении на расстояние 2,16 метра до точки 17
16	17	от точки 16, расположенной на юго-восточной границе земельного участка с кадастровым номером 16:54:110102:26, в юго-восточном направлении на расстояние 7,57 метра до точки 17
17	18	от точки 17, расположенной на юго-восточной границе земельного участка с кадастровым номером 16:54:110102:26, в юго-западном направлении на расстояние 39,44 метра до точки 18
18	1	от точки 18, расположенной на юго-западной границе земельного участка с кадастровым номером 16:54:110102:26, в северо-западном направлении расстояние 43,51 метра до точки 1

Таблица характерных точек
 границ территории объекта культурного наследия местного (муниципального)
 значения «Жилой дом», 2-я половина XIX в., расположенного по адресу:
 Республика Татарстан, Чистопольский муниципальный район, г. Чистополь,
 ул. Ленина, д. 65

№	Координаты характерных точек в местной системе координат (МСК-16)	
	X	Y
1	429846.900	2212170.300
2	429848.512	2212175.000
3	429848.712	2212175.560
4	429851.702	2212183.720
5	429855.842	2212195.050
6	429855.552	2212197.410
7	429854.762	2212198.850
8	429863.802	2212221.090
9	429851.232	2212226.290
10	429850.062	2212226.770
11	429846.622	2212218.440
12	429846.612	2212218.420
13	429842.052	2212220.520
14	429840.808	2212217.428
15	429828.524	2212222.166
16	429827.758	2212220.150
17	429820.600	2212222.629
18	429806.271	2212185.875
1	429846.900	2212170.300