



ПРИКАЗ

17.11.2023

БОЕРЫК

№ 784-П

г. Казань

Об утверждении границ территории объекта культурного наследия регионального значения «Церковь», 1814 г., расположенного по адресу: Республика Татарстан, Тукаевский муниципальный район, Бетькинское сельское поселение, с. Бетьки, ул. Центральная, д. 50 Б

В соответствии с Федеральным законом от 25 июня 2002 года № 73-ФЗ «Об объектах культурного наследия (памятниках истории и культуры) народов Российской Федерации», Законом Республики Татарстан от 1 апреля 2005 года № 60-ЗРТ «Об объектах культурного наследия в Республике Татарстан», в целях сохранения и государственной охраны объектов культурного наследия регионального значения и их территорий, как объектов градостроительной деятельности особого регулирования, приказываю:

1. Утвердить границы территории объекта культурного наследия регионального значения «Церковь», 1814 г., расположенного по адресу: Республика Татарстан, Тукаевский муниципальный район, Бетькинское сельское поселение, с. Бетьки, ул. Центральная, д. 50 Б, согласно приложению к настоящему приказу.

2. Отделу учета объектов культурного наследия и градостроительной деятельности обеспечить внесение сведений о границах территории объекта культурного наследия регионального значения «Церковь», 1814 г., расположенного по адресу: Республика Татарстан, Тукаевский муниципальный район, Бетькинское сельское поселение, с. Бетьки, ул. Центральная, д. 50 Б, в единый государственный реестр объектов культурного наследия (памятников истории и культуры) народов Российской Федерации и в Единый государственный реестр недвижимости.

3. Контроль за исполнением настоящего приказа оставляю за собой.

Председатель

И.Н. Гушин

Приложение к приказу
Комитета Республики Татарстан
по охране объектов культурного
наследия

от 17.11.2023 2023 № 784-17

Границы территории

объекта культурного наследия регионального значения
«Церковь», 1814 г., расположенного по адресу: Республика Татарстан, Тукаевский
муниципальный район, Бетькинское сельское поселение, с. Бетьки,
ул. Центральная, д. 50 Б




Карта (схема)

границ территории объекта культурного наследия регионального значения
«Церковь», 1814 г., расположенного по адресу: Республика Татарстан, Тукаевский
муниципальный район, Бетькинское сельское поселение, с. Бетьки,
ул. Центральная, д. 50 Б



Масштаб 1:1000

Используемые условные знаки и обозначения:

	– объект культурного наследия «Церковь», 1814 г.
	– границы территории объекта культурного наследия
н1 – н21	– характерные точки границы территории объекта культурного наследия
	– граница земельного участка объекта культурного наследия
16:39:040103:54	– кадастровый номер земельного участка

Картографическое описание
 границ территории объекта культурного наследия регионального значения
 «Церковь», 1814 г., расположенного по адресу: Республика Татарстан, Тукаевский
 муниципальный район, Бетькинское сельское поселение, с. Бетьки,
 ул. Центральная, д. 50 Б

Границы территории объекта культурного наследия регионального значения «Церковь», 1814 г., расположенного по адресу: Республика Татарстан, Тукаевский муниципальный район, Бетькинское сельское поселение, с. Бетьки, ул. Центральная, д. 50 Б, проходят:

Прохождение границ		Описание прохождения границ
от точки	до точки	
1	2	3
1	2	от точки 1, расположенной на красной линии ул. Кооперативная в северо-восточном направлении на расстоянии 35.43 метра до точки 2, расположенной на внутриквартальной территории
2	3	от точки 2 в северном направлении на расстоянии 7.75 метра, до точки 3, расположенной на северо-западной границе земельного участка с кадастровым номером 16:39:040103:54
3	5	от точки 3, расположенной на северо-западной границе земельного участка с кадастровым номером 16:39:040103:54 в северо-восточном направлении на расстоянии 39.89 метра до точки 5, расположенной северо-восточной границе земельного участка с кадастровым номером 16:39:040103:54
5	7	от точки 5, расположенной на северо-восточной границе земельного участка с кадастровым номером 16:39:040103:54 в юго-западном направлении на расстоянии 11.07 метра до точки 7, расположенной на внутриквартальной территории
7	8	от точки 7, расположенной на внутриквартальной территории по границе земельного участка с кадастровым номером 16:39:040103:54 в восточном направлении на расстоянии 3.26 метра до точки 8
8	12	от точки 8, расположенной на внутриквартальной территории по границе земельного участка с кадастровым номером 16:39:040103:54 в юго-восточном направлении на расстоянии 49.83 метра до точки 12, расположенной на красной линии ул. Центральная
12	13	от точки 12, расположенной на красной линии ул. Центральная в юго-западном направлении на расстоянии 58.87 метра до точки 13 по границе земельного участка с кадастровым номером 16:39:040103:54

1	2	3
13	14	от точки 13, расположенной на красной линии ул. Центральная в северном направлении на расстоянии 4.91 метра до точки 14, расположенной на внутриквартальной территории
14	17	от точки 14, расположенной внутриквартальной территории в северо-западном направлении на расстоянии 12.75 метра до точки 17 по границе земельного участка с кадастровым номером 16:39:040103:54
17	18	от точки 17, расположенной внутриквартальной территории в юго-западном направлении на расстоянии 0.95 метра до точки 18 по границе земельного участка с кадастровым номером 16:39:040103:54
18	19	от точки 18, расположенной внутриквартальной территории в северо-западном направлении на расстоянии 3.56 метра до точки 19 по границе земельного участка с кадастровым номером 16:39:040103:54
19	20	от точки 19, расположенной внутриквартальной территории в северном направлении на расстоянии 0.49 метра до точки 20 по
20	21	от точки 20, расположенной внутриквартальной территории в западном направлении на расстоянии 5.00 метра до точки 21 расположенной на красной линии ул. Кооперативная
21	1	от точки 21, расположенной юго-западной границе земельного участка с кадастровым номером с кадастровым номером 16:39:040103:54 в северо-западном направлении на расстоянии 40.12 метра до точки 1

Таблица характерных точек
 границ территории объекта культурного наследия регионального значения
 «Церковь», 1814 г., расположенного по адресу: Республика Татарстан, Тукаевский
 муниципальный район, Бетькинское сельское поселение, с. Бетьки,
 ул. Центральная, д. 50 Б

№	Координаты характерных точек в местной системе координат (МСК-16)	
	X	Y
1	463486.01	2307188.63
2	463494.05	2307223.16
3	463501.67	2307221.75
4	463508.39	2307254.30
5	463509.61	2307260.84
6	463500.73	2307261.37
7	463498.71	2307262.17
8	463498.78	2307265.43
9	463494.26	2307266.87
10	463489.97	2307268.24
11	463485.43	2307269.69
12	463450.27	2307276.50
13	463439.21	2307218.68
14	463444.04	2307217.82
15	463445.11	2307213.76
16	463446.27	2307209.42
17	463447.31	2307205.50
18	463446.41	2307205.21
19	463447.21	2307201.74
20	463447.70	2307201.74
21	463446.74	2307196.83
1	463486.01	2307188.63