



**ПРИКАЗ**

10.11.2023

**БОЕРЫК**

№ 772-П

г. Казань

Об утверждении границ территории объекта культурного наследия регионального значения «Мечеть», 1859 г., расположенного по адресу: Республика Татарстан, Чистопольский муниципальный район, г. Чистополь, ул. Вахитова, д. 39

В соответствии с Федеральным законом от 25 июня 2002 года № 73-ФЗ «Об объектах культурного наследия (памятниках истории и культуры) народов Российской Федерации», Законом Республики Татарстан от 1 апреля 2005 года № 60-ЗРТ «Об объектах культурного наследия в Республике Татарстан», в целях сохранения и государственной охраны объектов культурного наследия регионального значения и их территорий, как объектов градостроительной деятельности особого регулирования, п р и к а з ы в а ю:

1. Утвердить границы территории объекта культурного наследия регионального значения «Мечеть», 1859 г., расположенного по адресу: Республика Татарстан, Чистопольский муниципальный район, г. Чистополь, ул. Вахитова, д.39, согласно приложению к настоящему приказу.

2. Отделу учета объектов культурного наследия и градостроительной деятельности обеспечить внесение сведений о границах территории объекта культурного наследия регионального значения «Мечеть», 1859 г., расположенного по адресу: Республика Татарстан, Чистопольский муниципальный район, г. Чистополь, ул. Вахитова, д.39, в единый государственный реестр объектов культурного наследия (памятников истории и культуры) народов Российской Федерации и в Единый государственный реестр недвижимости.

3. Контроль за исполнением настоящего приказа оставляю за собой.

Председатель

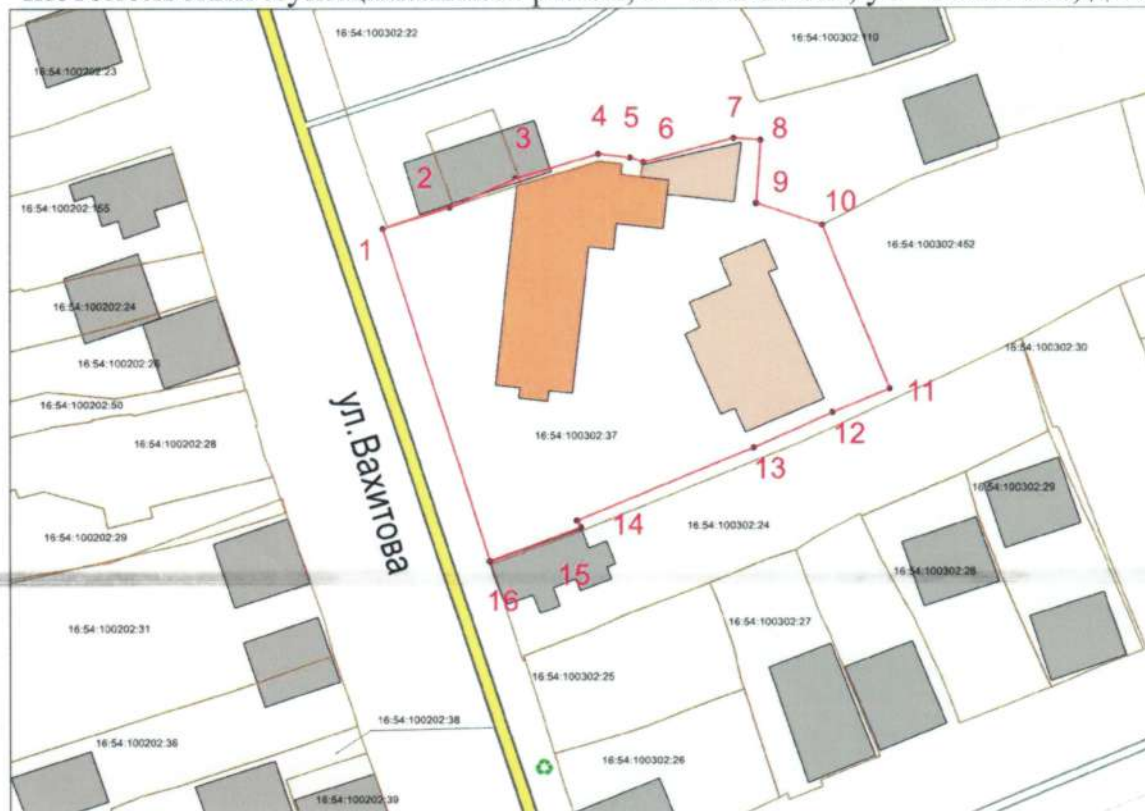
И.Н. Гуцин

### Границы территории

объекта культурного наследия регионального значения  
«Мечеть», 1859 г., расположенного по адресу: Республика Татарстан,  
Чистопольский муниципальный район, г. Чистополь, ул. Вахитова, д.39




### Карта (схема)

границ территории объекта культурного наследия регионального значения  
«Мечеть», 1859 г., расположенного по адресу: Республика Татарстан,  
Чистопольский муниципальный район, г. Чистополь, ул. Вахитова, д.39



Масштаб 1:1000

Используемые условные знаки и обозначения:

	- объект культурного наследия «Мечеть», 1859 г.
	- границы территории объекта культурного наследия
<b>1 – 16</b>	- номер характерной точки границы территории объекта культурного наследия
	- объекты, находящиеся на территории объекта культурного наследия
16:54:100302:37	- кадастровый номер земельного участка



## Картографическое описание

границ территории объекта культурного наследия регионального значения «Мечеть», 1859 г., расположенного по адресу: Республика Татарстан, Чистопольский муниципальный район, г. Чистополь, ул. Вахитова, д.39

Границы территории объекта культурного наследия регионального значения «Мечеть», 1859 г., расположенного по адресу: Республика Татарстан, Чистопольский муниципальный район, г. Чистополь, ул. Вахитова, д.39, проходят:

Прохождение границ		Описание прохождения границ
от точки	до точки	
1	2	3
1	2	от точки 1, расположенной на северо-западной границе земельного участка с кадастровым номером 16:54:100302:37, в северо-восточном направлении на расстояние 10.03 метра до точки 2, расположенной на границе земельного участка с кадастровым номером 16:54:100302:37
2	3	от точки 2 в северо-восточном направлении на расстояние 10.21 метра до точки 3, расположенной на границе земельного участка с кадастровым номером 16:54:100302:37
3	4	от точки 3 в северо-восточном направлении на расстояние 12.21 метра до точки 4, расположенной на границе земельного участка с кадастровым номером 16:54:100302:37
4	5	от точки 4 в юго-восточном направлении на расстояние 4.57 метра до точки 5, расположенной на границе земельного участка с кадастровым номером 16:54:100302:37
5	6	от точки 5 в юго-восточном направлении на расстояние 1.93 метра до точки 6, расположенной на границе земельного участка с кадастровым номером 16:54:100302:37
6	7	от точки 6 в северо-восточном направлении на расстояние 13.31 метра до точки 7, расположенной на границе земельного участка с кадастровым номером 16:54:100302:37
7	8	от точки 7 в юго-восточном направлении на расстояние 3.82 метра до точки 8, расположенной на границе земельного участка с кадастровым номером 16:54:100302:37
8	9	от точки 8 в юго-западном направлении на расстояние 8.96 метра до точки 9, расположенной на границе земельного участка с кадастровым номером 16:54:100302:37

1	2	3
9	10	от точки 9 в юго-восточном направлении на расстояние 9.92 метра до точки 10, расположенной на границе земельного участка с кадастровым номером 16:54:100302:37
10	11	от точки 10 в юго-восточном направлении на расстояние 25.15 метра до точки 11, расположенной на границе земельного участка с кадастровым номером 16:54:100302:37
11	12	от точки 11 в юго-западном направлении на расстояние 8.72 метра до точки 12, расположенной на границе земельного участка с кадастровым номером 16:54:100302:37
12	13	от точки 12 в юго-западном направлении на расстояние 12.38 метра до точки 13, расположенной на границе земельного участка с кадастровым номером 16:54:100302:37
13	14	от точки 13 в юго-западном направлении на расстояние 27.10 метра до точки 14, расположенной на границе земельного участка с кадастровым номером 16:54:100302:37
14	15	от точки 14 в юго-восточном направлении на расстояние 1.09 метра до точки 15, расположенной на границе земельного участка с кадастровым номером 16:54:100302:37
15	16	от точки 15 в юго-западном направлении на расстояние 13.74 метра до точки 16, расположенной на границе земельного участка с кадастровым номером 16:54:100302:37
16	1	от точки 16 в юго-западном направлении на расстояние 49.67 метра до точки 1

Таблица характерных точек  
границ территории объекта культурного наследия регионального значения  
«Мечеть», 1859 г., расположенного по адресу: Республика Татарстан,  
Чистопольский муниципальный район, г. Чистополь, ул. Вахитова, д.39

№	Координаты характерных точек в местной системе координат (МСК-16)	
	X	Y
1	429710.03	2211632.91
2	429712.84	2211642.54
3	429716.66	2211652.01
4	429719.88	2211663.79
5	429719.28	2211668.32
6	429718.66	2211670.15
7	429721.72	2211683.10
8	429721.38	2211686.91
9	429712.45	2211686.11
10	429709.20	2211695.49
11	429685.73	2211704.55
12	429682.56	2211696.42
13	429677.68	2211685.04
14	429667.91	2211659.75
15	429666.93	2211660.23
16	429662.46	2211647.23
1	429710.03	2211632.91